

RECUEIL DES ACTES ADMINISTRATIFS DE L'ETAT DANS LE VAL-D'OISE

Septembre 2016 - RAAE n° 38 du 14 septembre 2016
publié le 14 septembre 2016

Préfecture du Val-d'Oise
Direction du Pilotage des Actions de l'Etat
Bureau de Liaison des Services de l'Etat
CS 20105 - Avenue Bernard Hirsch
95010 CERGY-PONTOISE

Tél. 01 34 20 29 39
Fax 01 77 63 60 11
mél : courrier@val-doise.gouv.fr

L'intégralité du recueil est consultable en préfecture
et sur le site Internet de la préfecture du Val-d'Oise : www.val-doise.gouv.fr

PREFECTURE DU VAL-D'OISE

DIRECTION DEPARTEMENTALE DES TERRITOIRES

Service de l'urbanisme et de l'aménagement durable

Arrêté n° 13324 du 16 août 2016 instituant des servitudes d'utilité publique concernant la maîtrise des risques autour des canalisations de transport de gaz naturel ou assimilé, d'hydrocarbures et de produits chimiques sur le territoire de la commune d'Ableiges	001
Arrêté n° 13325 du 16 août 2016 instituant des servitudes d'utilité publique concernant la maîtrise des risques autour des canalisations de transport de gaz naturel ou assimilé, d'hydrocarbures et de produits chimiques sur le territoire de la commune d'Attainville	008
Arrêté n° 13326 du 16 août 2016 instituant des servitudes d'utilité publique concernant la maîtrise des risques autour des canalisations de transport de gaz naturel ou assimilé, d'hydrocarbures et de produits chimiques sur le territoire de la commune d'Avernes	014
Arrêté n° 13327 du 16 août 2016 instituant des servitudes d'utilité publique concernant la maîtrise des risques autour des canalisations de transport de gaz naturel ou assimilé, d'hydrocarbures et de produits chimiques sur le territoire de la commune de Banthelu	020
Arrêté n° 13328 du 16 août 2016 instituant des servitudes d'utilité publique concernant la maîtrise des risques autour des canalisations de transport de gaz naturel ou assimilé, d'hydrocarbures et de produits chimiques sur le territoire de la commune de Bezons	026
Arrêté n° 13329 du 16 août 2016 instituant des servitudes d'utilité publique concernant la maîtrise des risques autour des canalisations de transport de gaz naturel ou assimilé, d'hydrocarbures et de produits chimiques sur le territoire de la commune de Buhy	033
Arrêté n° 13330 du 16 août 2016 instituant des servitudes d'utilité publique concernant la maîtrise des risques autour des canalisations de transport de gaz naturel ou assimilé, d'hydrocarbures et de produits chimiques sur le territoire de la commune de Cergy	039
Arrêté n° 13331 du 16 août 2016 instituant des servitudes d'utilité publique concernant la maîtrise des risques autour des canalisations de transport de gaz naturel ou assimilé, d'hydrocarbures et de produits chimiques sur le territoire de la commune de Champagne-sur-Oise	046
Arrêté n° 13332 du 16 août 2016 instituant des servitudes d'utilité publique concernant la maîtrise des risques autour des canalisations de transport de gaz naturel ou assimilé, d'hydrocarbures et de produits chimiques sur le territoire de la commune de Charmont	052
Arrêté n° 13333 du 16 août 2016 instituant des servitudes d'utilité publique concernant la maîtrise des risques autour des canalisations de transport de gaz naturel ou assimilé, d'hydrocarbures et de produits chimiques sur le territoire de la commune de Châtenay-en-France	058
Arrêté n° 13334 du 16 août 2016 instituant des servitudes d'utilité publique concernant la maîtrise des risques autour des canalisations de transport de gaz naturel ou assimilé, d'hydrocarbures et de produits chimiques sur le territoire de la commune de Cléry-en-Vexin	064
Arrêté n° 13335 du 16 août 2016 instituant des servitudes d'utilité publique concernant la maîtrise des risques autour des canalisations de transport de gaz naturel ou assimilé, d'hydrocarbures et de produits chimiques sur le territoire de la commune de Cormeilles-en-Parisis	070
Arrêté n° 13336 du 16 août 2016 instituant des servitudes d'utilité publique concernant la maîtrise des risques autour des canalisations de transport de gaz naturel ou assimilé, d'hydrocarbures et de produits chimiques sur le territoire de la commune de Cormeilles-en-Vexin	077
Arrêté n° 13337 du 16 août 2016 instituant des servitudes d'utilité publique concernant la maîtrise des risques autour des canalisations de transport de gaz naturel ou assimilé, d'hydrocarbures et de produits chimiques sur le territoire de la commune de Courdimanche	083
Arrêté n° 13338 du 16 août 2016 instituant des servitudes d'utilité publique concernant la maîtrise des risques autour des canalisations de transport de gaz naturel ou assimilé, d'hydrocarbures et de produits chimiques sur le territoire de la commune d'Epiais-Rhus	089

Arrêté n° 13339 du 16 août 2016 instituant des servitudes d'utilité publique concernant la maîtrise des risques autour des canalisations de transport de gaz naturel ou assimilé, d'hydrocarbures et de produits chimiques sur le territoire de la commune de Eragny	095
Arrêté n° 13340 du 16 août 2016 instituant des servitudes d'utilité publique concernant la maîtrise des risques autour des canalisations de transport de gaz naturel ou assimilé, d'hydrocarbures et de produits chimiques sur le territoire de la commune de Fontenay-en-Parisis	102
Arrêté n° 13341 du 16 août 2016 instituant des servitudes d'utilité publique concernant la maîtrise des risques autour des canalisations de transport de gaz naturel ou assimilé, d'hydrocarbures et de produits chimiques sur le territoire de la commune de Franconville	108
Arrêté n° 13342 du 16 août 2016 instituant des servitudes d'utilité publique concernant la maîtrise des risques autour des canalisations de transport de gaz naturel ou assimilé, d'hydrocarbures et de produits chimiques sur le territoire de la commune de Frémainville	115
Arrêté n° 13343 du 16 août 2016 instituant des servitudes d'utilité publique concernant la maîtrise des risques autour des canalisations de transport de gaz naturel ou assimilé, d'hydrocarbures et de produits chimiques sur le territoire de la commune de Frouville	121
Arrêté n° 13344 du 16 août 2016 instituant des servitudes d'utilité publique concernant la maîtrise des risques autour des canalisations de transport de gaz naturel ou assimilé, d'hydrocarbures et de produits chimiques sur le territoire de la commune de Gadancourt	127
Arrêté n° 13345 du 16 août 2016 instituant des servitudes d'utilité publique concernant la maîtrise des risques autour des canalisations de transport de gaz naturel ou assimilé, d'hydrocarbures et de produits chimiques sur le territoire de la commune de Grisy-les-Plâtres	133
Arrêté n° 13346 du 16 août 2016 instituant des servitudes d'utilité publique concernant la maîtrise des risques autour des canalisations de transport de gaz naturel ou assimilé, d'hydrocarbures et de produits chimiques sur le territoire de la commune de Guiry-en-Vexin	139
Arrêté n° 13347 du 16 août 2016 instituant des servitudes d'utilité publique concernant la maîtrise des risques autour des canalisations de transport de gaz naturel ou assimilé, d'hydrocarbures et de produits chimiques sur le territoire de la commune de La Chapelle-en-Vexin	145
Arrêté n° 13348 du 16 août 2016 instituant des servitudes d'utilité publique concernant la maîtrise des risques autour des canalisations de transport de gaz naturel ou assimilé, d'hydrocarbures et de produits chimiques sur le territoire de la commune de La Frette-sur-Seine	151
Arrêté n° 13349 du 16 août 2016 instituant des servitudes d'utilité publique concernant la maîtrise des risques autour des canalisations de transport de gaz naturel ou assimilé, d'hydrocarbures et de produits chimiques sur le territoire de la commune de Hédouville	157
Arrêté n° 13350 du 16 août 2016 instituant des servitudes d'utilité publique concernant la maîtrise des risques autour des canalisations de transport de gaz naturel ou assimilé, d'hydrocarbures et de produits chimiques sur le territoire de la commune de Hérouville	163
Arrêté n° 13351 du 16 août 2016 instituant des servitudes d'utilité publique concernant la maîtrise des risques autour des canalisations de transport de gaz naturel ou assimilé, d'hydrocarbures et de produits chimiques sur le territoire de la commune de Hodent	169
Arrêté n° 13352 du 16 août 2016 instituant des servitudes d'utilité publique concernant la maîtrise des risques autour des canalisations de transport de gaz naturel ou assimilé, d'hydrocarbures et de produits chimiques sur le territoire de la commune de Labbeville	175
Arrêté n° 13353 du 16 août 2016 instituant des servitudes d'utilité publique concernant la maîtrise des risques autour des canalisations de transport de gaz naturel ou assimilé, d'hydrocarbures et de produits chimiques sur le territoire de la commune de Longuesse	181
Arrêté n° 13354 du 16 août 2016 instituant des servitudes d'utilité publique concernant la maîtrise des risques autour des canalisations de transport de gaz naturel ou assimilé, d'hydrocarbures et de produits chimiques sur le territoire de la commune de Louvres	187
Arrêté n° 13355 du 16 août 2016 instituant des servitudes d'utilité publique concernant la maîtrise des risques autour des canalisations de transport de gaz naturel ou assimilé, d'hydrocarbures et de produits chimiques sur le territoire de la commune de Maffiers	193

Arrêté n° 13356 du 16 août 2016 instituant des servitudes d'utilité publique concernant la maîtrise des risques autour des canalisations de transport de gaz naturel ou assimilé, d'hydrocarbures et de produits chimiques sur le territoire de la commune de Magny-en-Vexin	199
Arrêté n° 13357 du 16 août 2016 instituant des servitudes d'utilité publique concernant la maîtrise des risques autour des canalisations de transport de gaz naturel ou assimilé, d'hydrocarbures et de produits chimiques sur le territoire de la commune de Mareil-en-France	205
Arrêté n° 13358 du 16 août 2016 instituant des servitudes d'utilité publique concernant la maîtrise des risques autour des canalisations de transport de gaz naturel ou assimilé, d'hydrocarbures et de produits chimiques sur le territoire de la commune de Montgeroult	211
Arrêté n° 13359 du 16 août 2016 instituant des servitudes d'utilité publique concernant la maîtrise des risques autour des canalisations de transport de gaz naturel ou assimilé, d'hydrocarbures et de produits chimiques sur le territoire de la commune de Montigny-les-Cormeilles	217
Arrêté n° 13360 du 16 août 2016 instituant des servitudes d'utilité publique concernant la maîtrise des risques autour des canalisations de transport de gaz naturel ou assimilé, d'hydrocarbures et de produits chimiques sur le territoire de la commune de Mours	223
Arrêté n° 13361 du 16 août 2016 instituant des servitudes d'utilité publique concernant la maîtrise des risques autour des canalisations de transport de gaz naturel ou assimilé, d'hydrocarbures et de produits chimiques sur le territoire de la commune de Nerville-la-Forêt	229
Arrêté n° 13362 du 16 août 2016 instituant des servitudes d'utilité publique concernant la maîtrise des risques autour des canalisations de transport de gaz naturel ou assimilé, d'hydrocarbures et de produits chimiques sur le territoire de la commune de Nesles-la-Vallée	235
Arrêté n° 13363 du 16 août 2016 instituant des servitudes d'utilité publique concernant la maîtrise des risques autour des canalisations de transport de gaz naturel ou assimilé, d'hydrocarbures et de produits chimiques sur le territoire de la commune de Parmain	241
Arrêté n° 13364 du 16 août 2016 instituant des servitudes d'utilité publique concernant la maîtrise des risques autour des canalisations de transport de gaz naturel ou assimilé, d'hydrocarbures et de produits chimiques sur le territoire de la commune de Persan	247
Arrêté n° 13365 du 16 août 2016 instituant des servitudes d'utilité publique concernant la maîtrise des risques autour des canalisations de transport de gaz naturel ou assimilé, d'hydrocarbures et de produits chimiques sur le territoire de la commune de Pontoise	255
Arrêté n° 13366 du 16 août 2016 instituant des servitudes d'utilité publique concernant la maîtrise des risques autour des canalisations de transport de gaz naturel ou assimilé, d'hydrocarbures et de produits chimiques sur le territoire de la commune de Presles	264
Arrêté n° 13367 du 16 août 2016 instituant des servitudes d'utilité publique concernant la maîtrise des risques autour des canalisations de transport de gaz naturel ou assimilé, d'hydrocarbures et de produits chimiques sur le territoire de la commune de Puiseux-en-France	270
Arrêté n° 13368 du 16 août 2016 instituant des servitudes d'utilité publique concernant la maîtrise des risques autour des canalisations de transport de gaz naturel ou assimilé, d'hydrocarbures et de produits chimiques sur le territoire de la commune de Sagy	276
Arrêté n° 13369 du 16 août 2016 instituant des servitudes d'utilité publique concernant la maîtrise des risques autour des canalisations de transport de gaz naturel ou assimilé, d'hydrocarbures et de produits chimiques sur le territoire de la commune de Saint-Clair-sur-Epte	282
Arrêté n° 13370 du 16 août 2016 instituant des servitudes d'utilité publique concernant la maîtrise des risques autour des canalisations de transport de gaz naturel ou assimilé, d'hydrocarbures et de produits chimiques sur le territoire de la commune de Saint-Gervais	288
Arrêté n° 13371 du 16 août 2016 instituant des servitudes d'utilité publique concernant la maîtrise des risques autour des canalisations de transport de gaz naturel ou assimilé, d'hydrocarbures et de produits chimiques sur le territoire de la commune de Saint-Martin-du-Tertre	294
Arrêté n° 13372 du 16 août 2016 instituant des servitudes d'utilité publique concernant la maîtrise des risques autour des canalisations de transport de gaz naturel ou assimilé, d'hydrocarbures et de produits chimiques sur le territoire de la commune de Sannois	300

Arrêté n° 13373 du 16 août 2016 instituant des servitudes d'utilité publique concernant la maîtrise des risques autour des canalisations de transport de gaz naturel ou assimilé, d'hydrocarbures et de produits chimiques sur le territoire de la commune de Seraincourt	306
Arrêté n° 13374 du 16 août 2016 instituant des servitudes d'utilité publique concernant la maîtrise des risques autour des canalisations de transport de gaz naturel ou assimilé, d'hydrocarbures et de produits chimiques sur le territoire de la commune de Théméricourt	312
Arrêté n° 13375 du 16 août 2016 instituant des servitudes d'utilité publique concernant la maîtrise des risques autour des canalisations de transport de gaz naturel ou assimilé, d'hydrocarbures et de produits chimiques sur le territoire de la commune de Vallangoujard	318
Arrêté n° 13376 du 16 août 2016 instituant des servitudes d'utilité publique concernant la maîtrise des risques autour des canalisations de transport de gaz naturel ou assimilé, d'hydrocarbures et de produits chimiques sur le territoire de la commune de Vigny	324
Arrêté n° 13377 du 16 août 2016 instituant des servitudes d'utilité publique concernant la maîtrise des risques autour des canalisations de transport de gaz naturel ou assimilé, d'hydrocarbures et de produits chimiques sur le territoire de la commune de Villaines-sous-Bois	330
Arrêté n° 13378 du 16 août 2016 instituant des servitudes d'utilité publique concernant la maîtrise des risques autour des canalisations de transport de gaz naturel ou assimilé, d'hydrocarbures et de produits chimiques sur le territoire de la commune de Villeron	336
Arrêté n° 13379 du 16 août 2016 instituant des servitudes d'utilité publique concernant la maîtrise des risques autour des canalisations de transport de gaz naturel ou assimilé, d'hydrocarbures et de produits chimiques sur le territoire de la commune de Villiers-le-Sec	342

DIRECTION DEPARTEMENTALE DES FINANCES PUBLIQUES DU VAL-D'OISE

Liste à effet du 1 ^{er} septembre 2016 des responsables de services disposant de la délégation de signature en matière de contentieux et de gracieux fiscal prévue par le III de l'article 408 de l'annexe II du code général des impôts	348
Arrêté n° 2016-48 du 31 août 2016 annulant et remplaçant l'arrêté n° 2016-21 du 25 avril 2016 et portant délégation de signature de M. Bernard SALVAT, directeur départemental des finances publiques du Val-d'Oise aux équipiers de renfort à compter du 1 ^{er} septembre 2016	351
Décision n° 2016-49 du 31 août 2016 annulant et remplaçant la décision n° 2015-84 du 10 novembre 2015 et portant délégations spéciales de signature de M. Bernard SALVAT, directeur départemental des finances publiques du Val-d'Oise pour la mission départementale d'audit	353
Arrêté n° 2016-50 du 31 août 2016 annulant et remplaçant l'arrêté n° 2016-37 du 9 mai 2016 et portant délégation de signature de M. Bernard SALVAT, directeur départemental des finances publiques du Val-d'Oise en matière d'évaluations domaniales	355
Arrêté n° 2016-51 du 31 août 2016 annulant et remplaçant l'arrêté n° 2016-38 du 9 mai 2016 et portant désignation des agents habilités à représenter l'expropriant devant les juridictions de l'expropriation	357
Décision n° 2016-52 du 12 septembre 2016 annulant et remplaçant la décision n° 2016-09 du 1 ^{er} mars 2016 portant délégation spéciale de signature pour le pôle gestion publique	359
Décision n° 2016-53 du 30 août 2016 portant délégation spéciale de signature pour le pôle pilotage ressources	371
Décision n° 2016-54 du 30 août 2016 portant subdélégation de signature de M. William FREVILLE, directeur du pôle pilotage et ressources, en matière d'ordonnancement secondaire, à ses collaborateurs	375
Arrêté n° 2016-55 du 1 ^{er} septembre 2016 portant délégation de signature de Mme Françoise MARCHAT, comptable, responsable du service des impôts des entreprises de Saint-Leu-la-Forêt à ses collaborateurs	377

Arrêté n° 2016-56 du 1 ^{er} septembre 2016 portant délégation de signature de Mme Michèle WOHNLICH, comptable, responsable du service des impôts des entreprises d'Argenteuil à ses collaborateurs	380
Arrêté n° 2016-57 du 1 ^{er} septembre 2016 portant délégation de signature de M. Dominique AN, responsable du pôle de contrôle et d'expertise de Saint-Leu-la-Forêt à ses collaborateurs	385
Arrêté n° 2016-58 du 1 ^{er} septembre 2016 portant délégation de signature de M. Jacques TERRENOIRE, responsable du pôle de contrôle et d'expertise d'Argenteuil à ses collaborateurs	386
Arrêté n° 2016-59 du 2 septembre 2016 portant délégation de signature de M. Eric HIROQUOY, comptable, responsable de la trésorerie de Villiers-le-Bel à ses collaborateurs	387
Arrêté n° 2016-60 du 2 septembre 2016 portant délégation de signature de Mme Carole WEISS, comptable, responsable du service des impôts des particuliers de Pontoise Ouest à ses collaborateurs	389
Arrêté n° 2016-61 du 1 ^{er} septembre 2016 portant délégation de signature de Mme Bernadette TEULIERE, comptable, responsable du service des impôts des entreprises de Cergy-Pontoise Est à ses collaborateurs	393
Arrêté n° 2016-62 du 5 septembre 2016 portant délégation de signature de Mme Laurence MACHARD-KERDELHUE, comptable, responsable du service des impôts des entreprises de Garges-les-Gonnesse extérieur à ses collaborateurs	396
Arrêté n° 2016-63 du 5 septembre 2016 portant délégation de signature de M. Thierry SPECQ, comptable, responsable du service des impôts des particuliers de Pontoise Est à ses collaborateurs	399
Arrêté n° 2016-64 du 1 ^{er} septembre 2016 portant délégation de signature de M. Laurent AZOULAY, comptable de la trésorerie d'Ezanville à ses collaborateurs	403
Arrêté n° 2016-65 du 6 septembre 2016 portant délégation de signature de Mme Viviane VINCENT, responsable du service des impôts des particuliers d'Argenteuil Extérieur à ses collaborateurs	405
Arrêté n° 2016-66 du 7 septembre 2016 portant délégation de signature de Mme Lisa Serra-SEGUI, comptable, responsable du service des impôts des particuliers d'Argenteuil Ville à ses collaborateurs	407
Arrêté n° 2016-67 du 1 ^{er} septembre 2016 portant délégation de signature de M. Claude DUPIN, comptable, responsable du service des impôts des entreprises de Garges Centre à ses collaborateurs	410
Arrêté n° 2016-68 du 15 septembre 2016 portant délégation de signature de M. Serge ARNAL, comptable, responsable du service des impôts des particuliers de Cergy-Pontoise Sud à ses collaborateurs	413
Arrêté n° 2016-69 du 7 septembre 2016 portant délégation de signature de Mme Patricia RAVEZ, responsable du service des impôts des particuliers d'Ermont Est à ses collaborateurs	417
Arrêté n° 2016-70 du 9 septembre 2016 portant délégation de signature de Mme Marie-Thérèse QUENETTE, comptable, responsable du service des impôts des particuliers de Saint-Leu-la-Forêt à ses collaborateurs	419

MAISON D'ARRET DU VAL-D'OISE

Décision du 5 septembre 2016 portant délégation de signature de M. Yves FEUILLERAT, directeur de la maison d'arrêt du Val-d'Oise à Mme Astrid PARSADE, lieutenant pénitentiaire, adjointe au chef de détention : octroi, retrait et suspension des permis de visite et divers	421
Décision du 5 septembre 2016 portant délégation de signature de M. Yves FEUILLERAT, directeur de la maison d'arrêt du Val-d'Oise à Mme Astrid PARSADE, lieutenant pénitentiaire, adjointe au chef de détention : décision de ne pas maintenir les médicaments, les matériels ou appareils médicaux d'un détenu pour des raisons d'ordre et de sécurité et divers	423
Décision du 5 septembre 2016 portant délégation de signature de M. Yves FEUILLERAT, directeur de la maison d'arrêt du Val-d'Oise à Mme Astrid PARSADE, lieutenant pénitentiaire, adjointe au chef de détention : domaine disciplinaire	424

Décision du 5 septembre 2016 portant délégation de signature de M. Yves FEUILLERAT, directeur de la maison d'arrêt du Val-d'Oise à Mme Fleur FROGER, lieutenant pénitentiaire, chef de détention : octroi, retrait et suspension des permis de visite et divers	425
Décision du 5 septembre 2016 portant délégation de signature de M. Yves FEUILLERAT, directeur de la maison d'arrêt du Val-d'Oise à Mme Fleur FROGER, lieutenant pénitentiaire, chef de détention : décision de ne pas maintenir les médicaments, les matériels ou appareils médicaux d'un détenu pour des raisons d'ordre et de sécurité et divers	427
Décision du 5 septembre 2016 portant délégation de signature de M. Yves FEUILLERAT, directeur de la maison d'arrêt du Val-d'Oise à Mme Fleur FROGER, lieutenant pénitentiaire, chef de détention : domaine disciplinaire	428
Décision du 5 septembre 2016 portant délégation de signature de M. Yves FEUILLERAT, directeur de la maison d'arrêt du Val-d'Oise à Mme Véronique BOITEUX, lieutenant pénitentiaire, attachée d'administration : décision de placement des personnes détenues, à titre préventif, en confinement en cellule individuelle ordinaire ou en cellule disciplinaire et divers	429
Décision du 5 septembre 2016 portant délégation de signature de M. Yves FEUILLERAT, directeur de la maison d'arrêt du Val-d'Oise à M. Michaël KOSTYK, directeur adjoint : domaine disciplinaire	430
Décision du 5 septembre 2016 portant délégation de signature de M. Yves FEUILLERAT, directeur de la maison d'arrêt du Val-d'Oise à M. Michaël KOSTYK, directeur adjoint : octroi, retrait et suspension des permis de visite et divers	431
Décision du 5 septembre 2016 portant délégation de signature de M. Yves FEUILLERAT, directeur de la maison d'arrêt du Val-d'Oise à M. Michaël KOSTYK, directeur adjoint : décision d'organiser les parloirs avec un dispositif de séparation, de ne pas maintenir les médicaments, les matériels ou appareils médicaux d'un détenu pour des raisons d'ordre et de sécurité et divers	433
Décision du 5 septembre 2016 portant délégation de signature de M. Yves FEUILLERAT, directeur de la maison d'arrêt du Val-d'Oise à M. Guillaume GRAS, directeur adjoint : domaine disciplinaire	434
Décision du 5 septembre 2016 portant délégation de signature de M. Yves FEUILLERAT, directeur de la maison d'arrêt du Val-d'Oise à M. Guillaume GRAS, directeur adjoint : octroi, retrait et suspension des permis de visite et divers	435
Décision du 5 septembre 2016 portant délégation de signature de M. Yves FEUILLERAT, directeur de la maison d'arrêt du Val-d'Oise à M. Guillaume GRAS, directeur adjoint : décision d'organiser les parloirs avec un dispositif de séparation, de ne pas maintenir les médicaments, les matériels ou appareils médicaux d'un détenu pour des raisons d'ordre et de sécurité et divers	437
Décision du 5 septembre 2016 portant délégation de signature de M. Yves FEUILLERAT, directeur de la maison d'arrêt du Val-d'Oise à Mme Alice SENE, directrice adjointe : domaine disciplinaire	438
Décision du 5 septembre 2016 portant délégation de signature de M. Yves FEUILLERAT, directeur de la maison d'arrêt du Val-d'Oise à Mme Alice SENE, directrice adjointe : octroi, retrait et suspension des permis de visite et divers	439
Décision du 5 septembre 2016 portant délégation de signature de M. Yves FEUILLERAT, directeur de la maison d'arrêt du Val-d'Oise à Mme Alice SENE, directrice adjointe : décision d'organiser les parloirs avec un dispositif de séparation, de ne pas maintenir les médicaments, les matériels ou appareils médicaux d'un détenu pour des raisons d'ordre et de sécurité et divers	441
Décision du 5 septembre 2016 portant délégation de signature de M. Yves FEUILLERAT, directeur de la maison d'arrêt du Val-d'Oise à Mme Céline SIMART, 1ère surveillante : présidence de la commission pluridisciplinaire unique et divers	442
Décision du 5 septembre 2016 portant délégation de signature de M. Yves FEUILLERAT, directeur de la maison d'arrêt du Val-d'Oise à M. Nicolas COLLET, 1er surveillant : présidence de la commission pluridisciplinaire unique et divers	443

Décision du 5 septembre 2016 portant délégation de signature de M. Yves FEUILLERAT, directeur de la maison d'arrêt du Val-d'Oise à M. Lionel ROYER, 1er surveillant : présidence de la commission pluridisciplinaire unique et divers	444
Décision du 5 septembre 2016 portant délégation de signature de M. Yves FEUILLERAT, directeur de la maison d'arrêt du Val-d'Oise à Mme Danielle SYLVESTRE, 1ère surveillante : présidence de la commission pluridisciplinaire unique et divers	445
Décision du 5 septembre 2016 portant délégation de signature de M. Yves FEUILLERAT, directeur de la maison d'arrêt du Val-d'Oise à M. Yannick LEFEBVRE, 1er surveillant : présidence de la commission pluridisciplinaire unique et divers	446
Décision du 5 septembre 2016 portant délégation de signature de M. Yves FEUILLERAT, directeur de la maison d'arrêt du Val-d'Oise à M. Gilbert LALLBISONN-ROY, 1er surveillant : présidence de la commission pluridisciplinaire unique et divers	447
Décision du 5 septembre 2016 portant délégation de signature de M. Yves FEUILLERAT, directeur de la maison d'arrêt du Val-d'Oise à M. Teddy CLOTAIRE, 1er surveillant : présidence de la commission pluridisciplinaire unique et divers	448
Décision du 5 septembre 2016 portant délégation de signature de M. Yves FEUILLERAT, directeur de la maison d'arrêt du Val-d'Oise à M. Jean-Pierre CALERO, 1er surveillant : présidence de la commission pluridisciplinaire unique et divers	449
Décision du 5 septembre 2016 portant délégation de signature de M. Yves FEUILLERAT, directeur de la maison d'arrêt du Val-d'Oise à M. Jean-François CLABAUX, 1er surveillant : présidence de la commission pluridisciplinaire unique et divers	450
Décision du 5 septembre 2016 portant délégation de signature de M. Yves FEUILLERAT, directeur de la maison d'arrêt du Val-d'Oise à M. Wilquins BRICE, 1er surveillant : présidence de la commission pluridisciplinaire unique et divers	451
Décision du 5 septembre 2016 portant délégation de signature de M. Yves FEUILLERAT, directeur de la maison d'arrêt du Val-d'Oise à M. Rémy FERREIRA DA COSTA, 1 ^{er} surveillant : présidence de la commission pluridisciplinaire unique et divers	452
Décision du 5 septembre 2016 portant délégation de signature de M. Yves FEUILLERAT, directeur de la maison d'arrêt du Val-d'Oise à M. Christophe VANKERCKHOVE, 1 ^{er} surveillant : présidence de la commission pluridisciplinaire unique et divers	453
Décision du 5 septembre 2016 portant délégation de signature de M. Yves FEUILLERAT, directeur de la maison d'arrêt du Val-d'Oise à M. Elysée Joseph AUBER, 1er surveillant : présidence de la commission pluridisciplinaire unique et divers	454
Décision du 5 septembre 2016 portant délégation de signature de M. Yves FEUILLERAT, directeur de la maison d'arrêt du Val-d'Oise à M. Daniel SOUCHET, 1er surveillant : présidence de la commission pluridisciplinaire unique et divers	455
Décision du 5 septembre 2016 portant délégation de signature de M. Yves FEUILLERAT, directeur de la maison d'arrêt du Val-d'Oise à M. Frédéric ADEQUIN, 1er surveillant : présidence de la commission pluridisciplinaire unique et divers	456
Décision du 5 septembre 2016 portant délégation de signature de M. Yves FEUILLERAT, directeur de la maison d'arrêt du Val-d'Oise à M. Jocelyn FEBRISSY, 1er surveillant : présidence de la commission pluridisciplinaire unique et divers	457
Décision du 5 septembre 2016 portant délégation de signature de M. Yves FEUILLERAT, directeur de la maison d'arrêt du Val-d'Oise à M. Jérôme THEMYS, 1er surveillant : présidence de la commission pluridisciplinaire unique et divers	458
Décision du 5 septembre 2016 portant délégation de signature de M. Yves FEUILLERAT, directeur de la maison d'arrêt du Val-d'Oise à M. Michel MELLOR, 1er surveillant : présidence de la commission pluridisciplinaire unique et divers	459

Décision du 5 septembre 2016 portant délégation de signature de M. Yves FEUILLERAT, directeur de la maison d'arrêt du Val-d'Oise à M. Willy ACHAUME, major : présidence de la commission pluridisciplinaire unique et divers	460
Décision du 5 septembre 2016 portant délégation de signature de M. Yves FEUILLERAT, directeur de la maison d'arrêt du Val-d'Oise à M. Régis GUILLAIN, surveillant brigadier aux fins d'utiliser les moyens de contrainte	461
Décision du 5 septembre 2016 portant délégation de signature de M. Yves FEUILLERAT, directeur de la maison d'arrêt du Val-d'Oise à Mme Léa BOUTROIS, lieutenant : décision de placer les personnes détenues, à titre préventif, en confinement en cellule individuelle ordinaire ou en cellule disciplinaire et divers	462
Décision du 5 septembre 2016 portant délégation de signature de M. Yves FEUILLERAT, directeur de la maison d'arrêt du Val-d'Oise à Mme Murielle MEDOC-ELMA, lieutenant : décision de placer les personnes détenues, à titre préventif, en confinement en cellule individuelle ordinaire ou en cellule disciplinaire et divers	463
Décision du 5 septembre 2016 portant délégation de signature de M. Yves FEUILLERAT, directeur de la maison d'arrêt du Val-d'Oise à M. Romain COLLET, lieutenant : décision de placer les personnes détenues, à titre préventif, en confinement en cellule individuelle ordinaire ou en cellule disciplinaire et divers	464
Décision du 5 septembre 2016 portant délégation de signature de M. Yves FEUILLERAT, directeur de la maison d'arrêt du Val-d'Oise à M. Moïse MENDES, lieutenant : décision de placer les personnes détenues, à titre préventif, en confinement en cellule individuelle ordinaire ou en cellule disciplinaire et divers	465



Liberté • Égalité • Fraternité

RÉPUBLIQUE FRANÇAISE

PRÉFET DU VAL-D'OISE

DIRECTION DÉPARTEMENTALE
DES TERRITOIRES

Service de l'urbanisme
et de l'aménagement durable

Pôle urbanisme

**ARRETE n° 13324 INSTITUANT DES SERVITUDES D'UTILITÉ PUBLIQUE CONCERNANT
LA MAÎTRISE DES RISQUES AUTOUR DES CANALISATIONS DE TRANSPORT DE GAZ
NATUREL OU ASSIMILÉ, D'HYDROCARBURES ET DE PRODUITS CHIMIQUES SUR LE
TERRITOIRE DE LA COMMUNE DE ABLEIGES**

**Le préfet du Val-d'Oise
Chevalier de la Légion d'Honneur
Officier de l'Ordre National du Mérite**

- Vu** le code de l'environnement, et notamment ses articles L.555-16, R.555-30 et R.555-31 ;
- Vu** le code de l'urbanisme notamment ses articles L.101-2, L.132-1, L.132-2, L.151-1 et suivants, L.153-60, L161-1 et suivants, L163-10, R.431-16 ;
- Vu** le code de la construction et de l'habitation, notamment ses articles R.122-22 R.123-46 ;
- Vu** l'arrêté du 5 mars 2014 définissant les modalités d'application du chapitre V du titre V du livre V du code de l'environnement et portant règlement de la sécurité des canalisations de transport de gaz naturel ou assimilé, d'hydrocarbures et de produits chimiques ;
- Vu** le rapport de la Direction régionale et interdépartementale de l'environnement et de l'énergie, en date du 31/08/15;
- Vu** l'avis émis par le Conseil départemental de l'environnement et des risques sanitaires et technologiques du VAL-D'OISE le 19/05/2016 ;

Considérant que les canalisations de transport de gaz naturel ou assimilé, d'hydrocarbures et de produits chimiques, en service à la date de l'entrée en vigueur des articles R.555-1 et suivants du code de l'environnement, doivent faire l'objet d'institution de servitudes d'utilité publique relatives à la maîtrise de l'urbanisation en raison des dangers et des inconvénients qu'elles présentent,

Sur proposition de M. le secrétaire général de la préfecture du VAL-D'OISE ;

ARRETE

Article 1 : Selon l'article L.555-16 du code de l'environnement, les périmètres à l'intérieur desquels les dispositions en matière de maîtrise de l'urbanisation s'appliquent sont déterminés par les risques susceptibles d'être créés par une canalisation de transport en service, notamment les risques d'incendie, d'explosion ou d'émanation de produits toxiques, menaçant gravement la santé ou la sécurité des personnes.

En application de l'article R.555-30 b) du code de l'environnement, des servitudes d'utilité publique (SUP) sont instituées dans les zones d'effets générées par les phénomènes dangereux susceptibles de se produire à partir des canalisations de transport décrites ci-après, conformément aux distances figurant dans les tableaux ci-dessous et reproduites sur la carte annexée au présent arrêté (1)

Seules les distances SUP1 sont reproduites dans la carte annexée au présent arrêté. Les restrictions supplémentaires fixées par l'article 2 pour les projets d'urbanisme dont l'emprise atteint les SUP 2 ou 3 sont mises en œuvre dans le cadre de l'instruction de l'analyse de compatibilité obligatoire pour tout projet dont l'emprise atteint la SUP 1.

NOTA :En cas d'écart entre les valeurs des distances SUP figurant dans les tableaux ci-dessous et la représentation cartographique des SUP telle qu'annexée au présent arrêté, les valeurs des tableaux font foi, appliquées au tracé réel des canalisations concernées.

Ouvrages concernant la commune de Ableiges (95002) :

1. CANALISATIONS DE TRANSPORT DE GAZ NATUREL ET ASSIMILES EXPLOITÉES PAR LA SOCIETE GRTGAZ dont le siège social est situé 6, rue Raoul Nordling, 92270 BOIS-COLOMBES

Type d'ouvrage	Nom	Implantation	PMS	DN	Longueur dans la commune (en km)	Distances SUP en mètres (de part et d'autre de la canalisation)			Influence
						SUP1	SUP2	SUP3	
Canalisation	DN100/80-1959-OSNY_RAVINIERE-US_COMMUNE	ENTERRE	13.1	100	0.983278	9	5	5	traversant
Canalisation	DN50-1959-BRT-ABLEIGES	ENTERRE	13.1	50	0.00656633	6	5	5	traversant
Canalisation	DN100/80-1959-OSNY_RAVINIERE-US_COMMUNE	ENTERRE	13.1	100	0.519717	9	5	5	traversant
Canalisation	DN100/80-1959-BRT_CORMELLES_BN_VEXIN_BAZI NCOURT_DP	ENTERRE	13.1	80	0.888115	6	5	5	traversant
Canalisation	DN100/80-1959-OSNY_RAVINIERE-US_COMMUNE	ENTERRE	13.1	100	0.625085	9	5	5	traversant
Installation Annexe	ABLEIGES - 95002					20	5	5	traversant

2. CANALISATIONS DE TRANSPORT D'HYDROCARBURES EXPLOITÉES PAR LA SOCIÉTÉ DES TRANSPORTS PÉTROLIERS PAR PIPELINE (TRAPIL) dont le siège social est situé 7-9, rue des Frères Morane, 75738 PARIS Cedex 15.

Type d'ouvrage	Nom	Implantation	PMS	DN	Longueur dans la commune (en km)	Distances SUP en mètres (de part et d'autre de la canalisation)			Influence
						SUP1	SUP2	SUP3	
Canalisation	Vigny-Gennevilliers 10"(VNA-T01A)	ENTERRE	57.1	254	0.410296	115	15	10	traversant
Canalisation	Vigny-Gennevilliers 12"(VNB-T01B)	ENTERRE	79.1	305	0.410445	125	15	10	traversant
Canalisation	Vigny-Gennevilliers 20"(VNC-T01C)	ENTERRE	57.2	508	0.410108	135	15	10	traversant
Canalisation	Vigny-Roissy 22"(VN-T72)	ENTERRE	56.9	559	3.91459	145	15	10	traversant

Article 2 : Conformément à l'article R.555-30 b) du code de l'environnement, les servitudes sont les suivantes, en fonction des zones d'effets :

Servitude SUP1 : La délivrance d'un permis de construire relatif à un établissement recevant du public susceptible de recevoir plus de 100 personnes ou à un immeuble de grande hauteur est subordonnée à la fourniture d'une analyse de compatibilité ayant reçu l'avis favorable du transporteur ou, en cas d'avis défavorable du transporteur, l'avis favorable du Préfet rendu au vu de l'expertise mentionnée au III de l'article R.555-31 du code de l'environnement. L'analyse de compatibilité, prévue à l'article R431-16 j) du code de l'urbanisme, est établie conformément aux dispositions de l'arrêté ministériel du 5 mars 2014 susvisé.

Servitude SUP2 : L'ouverture d'un établissement recevant du public susceptible de recevoir plus de 300 personnes ou d'un immeuble de grande hauteur est interdite.

Servitude SUP3 : L'ouverture d'un établissement recevant du public susceptible de recevoir plus de 100 personnes ou d'un immeuble de grande hauteur est interdite.

Article 3 : Conformément à l'article R.555-46 du code de l'environnement, le maire informe le transporteur de tout permis de construire ou certificat d'urbanisme (d'information ou opérationnel) délivré dans l'une des zones définies à l'article 2.

Article 4 : Les servitudes instituées par le présent arrêté sont annexées aux plans locaux d'urbanisme et aux cartes communales des communes concernées conformément aux articles L.151-43, L.153-60, L.161-1 et L.163-10 du code de l'urbanisme.

Article 5 : En application de l'article R.555-53 du code de l'environnement, le présent arrêté sera publié au recueil des actes administratifs et sur le site internet de la Préfecture du VAL-D'OISE et adressé au maire de la commune de Ableiges.

Article 6 : Cet arrêté pourra faire l'objet d'un recours contentieux auprès du tribunal administratif de Cergy-Pontoise dans un délai de deux mois à compter de sa publication.

Article 7 : Le Secrétaire Général de la Préfecture du VAL-D'OISE, le président de l'établissement public compétent ou le maire de la commune de Ableiges, le Directeur

Département des Territoires du VAL-D'OISE, le Directeur Régional et Interdépartemental de l'Environnement et de l'Énergie sont chargés chacun en ce qui le concerne de l'exécution du présent arrêté dont une copie leur sera adressée, ainsi qu'au Directeur Général de GRTgaz et au Directeur Général de Société des Transports Pétroliers par Pipeline (TRAPIL).

Fait à Cergy-Pontoise, le 16 AOÛT 2016

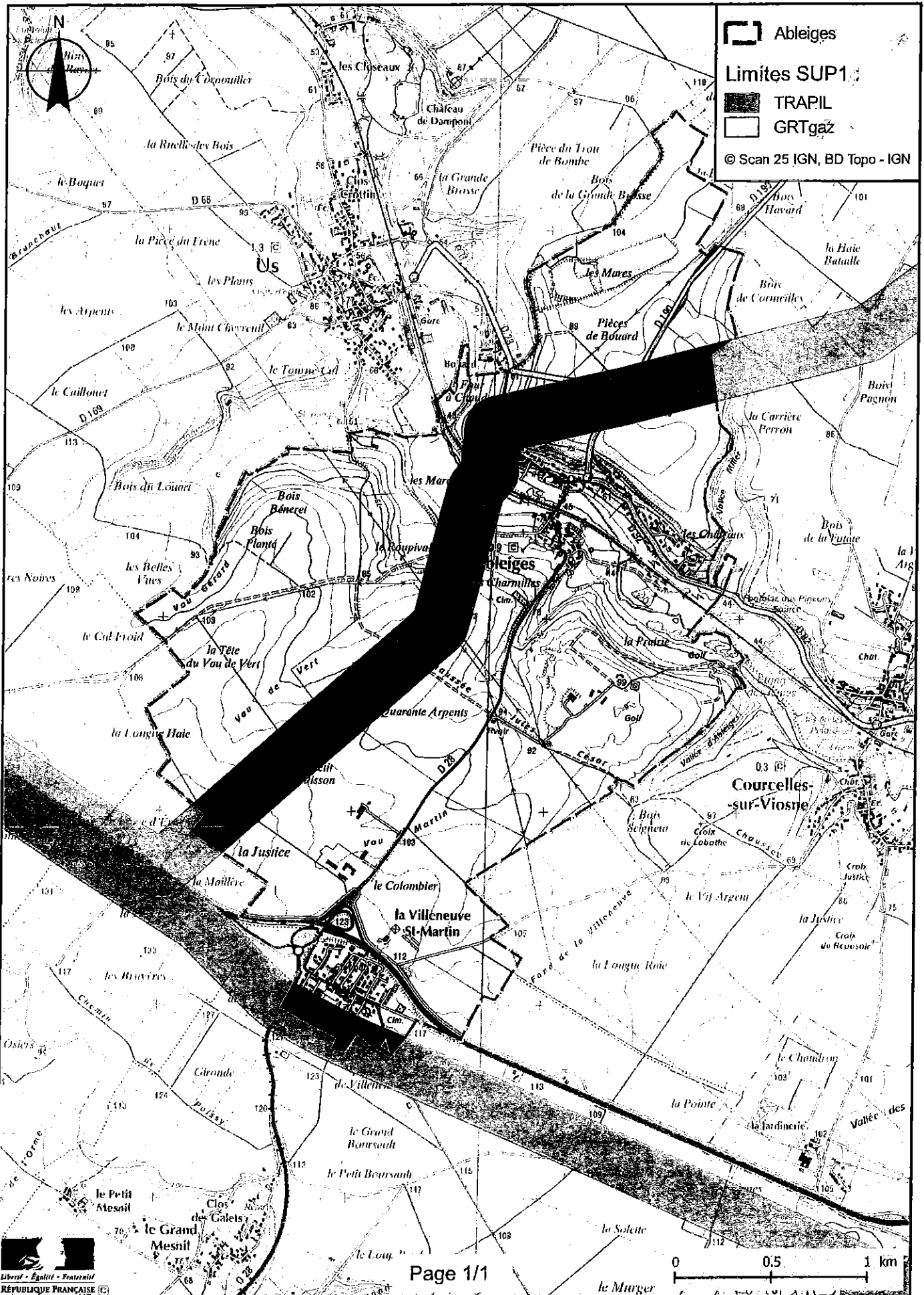
Le préfet

Pour le Préfet,
Le Secrétaire Général


Daniel BARNIER

(1) La carte des servitudes d'utilité publique annexée au présent arrêté peut être consultée dans les services de la Préfecture du Val-d'Oise et de la Direction Régionale et Interdépartementale de l'Environnement et de l'Énergie ainsi que dans la mairie de la commune concernée.

ANNEXE 1 : Servitudes d'utilité publique autour des canalisations de transport de matières dangereuses concernant la commune de Ableiges



ANNEXE 2 : Définitions

PMS : Pression Maximale de Service de la canalisation

DN : Diamètre Nominal de la canalisation.

Distances SUP : Distances en mètres de part et d'autre de la canalisation définissant les limites des zones concernées par les servitudes d'utilité publique. En cas d'écart entre les valeurs des distances SUP figurant dans le(s) tableau(x) de l'article 1 du présent arrêté et la représentation cartographique des SUP telle qu'annexée au présent arrêté (annexe 1), les valeurs du(es) tableau(x) font foi, appliquées au tracé réel des canalisations concernées.

Distance SUP 1 : cette distance correspond à la zone d'effets létaux (PEL) du phénomène dangereux de référence majorant au sens de l'article R.555-39 du code de l'environnement

Distance SUP 2 : cette distance correspond à la zone d'effets létaux (PEL) du phénomène dangereux de référence réduit au sens de l'article R.555-39 du code de l'environnement

Distance SUP 3 : cette distance correspond à la zone d'effets létaux significatifs (ELS) du phénomène dangereux de référence réduit au sens de l'article R.555-39 du code de l'environnement



PRÉFET DU VAL-D'OISE

DIRECTION DÉPARTEMENTALE
DES TERRITOIRES

Service de l'urbanisme
et de l'aménagement durable

Pôle urbanisme

**ARRETE n° 13325 INSTITUANT DES SERVITUDES D'UTILITÉ PUBLIQUE CONCERNANT
LA MAÎTRISE DES RISQUES AUTOUR DES CANALISATIONS DE TRANSPORT DE GAZ
NATUREL OU ASSIMILÉ, D'HYDROCARBURES ET DE PRODUITS CHIMIQUES SUR LE
TERRITOIRE DE LA COMMUNE DE ATTAINVILLE**

**Le préfet du Val-d'Oise
Chevalier de la Légion d'Honneur
Officier de l'Ordre National du Mérite**

Vu le code de l'environnement, et notamment ses articles L.555-16, R.555-30 et R.555-31 ;

Vu le code de l'urbanisme notamment ses articles L.101-2, L.132-1, L.132-2, L.151-1 et suivants, L.153-60, L161-1 et suivants, L163-10, R.431-16 ;

Vu le code de la construction et de l'habitation, notamment ses articles R.122-22 R.123-46 ;

Vu l'arrêté du 5 mars 2014 définissant les modalités d'application du chapitre V du titre V du livre V du code de l'environnement et portant règlement de la sécurité des canalisations de transport de gaz naturel ou assimilé, d'hydrocarbures et de produits chimiques ;

Vu le rapport de la Direction régionale et interdépartementale de l'environnement et de l'énergie, en date du 31/08/15;

Vu l'avis émis par le Conseil départemental de l'environnement et des risques sanitaires et technologiques du VAL-D'OISE le 19/05/2016 ;

Considérant que les canalisations de transport de gaz naturel ou assimilé, d'hydrocarbures et de produits chimiques, en service à la date de l'entrée en vigueur des articles R.555-1 et suivants du code de l'environnement, doivent faire l'objet d'institution de servitudes d'utilité publique relatives à la maîtrise de l'urbanisation en raison des dangers et des inconvénients qu'elles présentent,

Sur proposition de M. le secrétaire général de la préfecture du VAL-D'OISE ;

ARRETE

Article 1 : Selon l'article L.555-16 du code de l'environnement, les périmètres à l'intérieur desquels les dispositions en matière de maîtrise de l'urbanisation s'appliquent sont déterminés par les risques susceptibles d'être créés par une canalisation de transport en service, notamment les risques d'incendie, d'explosion ou d'émanation de produits toxiques, menaçant gravement la santé ou la sécurité des personnes.

008

En application de l'article R.555-30 b) du code de l'environnement, des servitudes d'utilité publique (SUP) sont instituées dans les zones d'effets générées par les phénomènes dangereux susceptibles de se produire à partir des canalisations de transport décrites ci-après, conformément aux distances figurant dans les tableaux ci-dessous et reproduites sur la carte annexée au présent arrêté (1)

Seules les distances SUP1 sont reproduites dans la carte annexée au présent arrêté. Les restrictions supplémentaires fixées par l'article 2 pour les projets d'urbanisme dont l'emprise atteint les SUP 2 ou 3 sont mises en œuvre dans le cadre de l'instruction de l'analyse de compatibilité obligatoire pour tout projet dont l'emprise atteint la SUP 1.

NOTA : En cas d'écart entre les valeurs des distances SUP figurant dans les tableaux ci-dessous et la représentation cartographique des SUP telle qu'annexée au présent arrêté, les valeurs des tableaux font foi, appliquées au tracé réel des canalisations concernées.

Ouvrages concernant la commune de Attainville (95028) :

1. CANALISATIONS DE TRANSPORT DE GAZ NATUREL ET ASSIMILES EXPLOITÉES PAR LA SOCIETE GRTGAZ dont le siège social est situé 6, rue Raoul Nordling, 92270 BOIS-COLOMBES

Type d'ouvrage	Nom	Implantation	PMS	DN	Longueur dans la commune (en km)	Distances SUP en mètres (de part et d'autre de la canalisation)			Influence
						SUP1	SUP2	SUP3	
Canalisation	752 VILLIERS LE BEL-BEYNES	ENTERRE	67.7	750	2.08297	330	5	5	traversant
Canalisation	DN150-1970-BAILLET EN FRANCE EN ATTENTE	ENTERRE	40.0	150	2.62611	30	5	5	traversant
Canalisation	602 BEYNES-VILLIERS LE BEL	ENTERRE	67.7	600	1.78927	245	5	5	traversant

2. CANALISATIONS DE TRANSPORT D'HYDROCARBURES EXPLOITÉES PAR LA SOCIETE DES TRANSPORTS PETROLIERS PAR PIPELINE (TRAPIL) dont le siège social est situé 7-9, rue des Frères Morane, 75738 PARIS Cedex 15.

Type d'ouvrage	Nom	Implantation	PMS	DN	Longueur dans la commune (en km)	Distances SUP en mètres (de part et d'autre de la canalisation)			Influence
						SUP1	SUP2	SUP3	
Canalisation	Vigny-Roissy 22" (VN-T72)	ENTERRE	56.9	559		145	15	10	impactant

Article 2 : Conformément à l'article R.555-30 b) du code de l'environnement, les servitudes sont les suivantes, en fonction des zones d'effets :

Servitude SUP1 : La délivrance d'un permis de construire relatif à un établissement recevant du public susceptible de recevoir plus de 100 personnes ou à un immeuble de grande hauteur est subordonnée à la fourniture d'une analyse de compatibilité ayant reçu l'avis favorable du

transporteur ou, en cas d'avis défavorable du transporteur, l'avis favorable du Préfet rendu au vu de l'expertise mentionnée au III de l'article R.555-31 du code de l'environnement. L'analyse de compatibilité, prévue à l'article R431-16 j) du code de l'urbanisme, est établie conformément aux dispositions de l'arrêté ministériel du 5 mars 2014 susvisé.

Servitude SUP2 : L'ouverture d'un établissement recevant du public susceptible de recevoir plus de 300 personnes ou d'un immeuble de grande hauteur est interdite.

Servitude SUP3 : L'ouverture d'un établissement recevant du public susceptible de recevoir plus de 100 personnes ou d'un immeuble de grande hauteur est interdite.

Article 3 : Conformément à l'article R.555-46 du code de l'environnement, le maire informe le transporteur de tout permis de construire ou certificat d'urbanisme (d'information ou opérationnel) délivré dans l'une des zones définies à l'article 2.

Article 4 : Les servitudes instituées par le présent arrêté sont annexées aux plans locaux d'urbanisme et aux cartes communales des communes concernées conformément aux articles L.151-43, L.153-60, L.161-1 et L.163-10 du code de l'urbanisme.

Article 5 : En application de l'article R.555-53 du code de l'environnement, le présent arrêté sera publié au recueil des actes administratifs et sur le site internet de la Préfecture du VAL-D'OISE et adressé au maire de la commune de Attainville.

Article 6 : Cet arrêté pourra faire l'objet d'un recours contentieux auprès du tribunal administratif de Cergy-Pontoise dans un délai de deux mois à compter de sa publication.

Article 7 : Le Secrétaire Général de la Préfecture du VAL-D'OISE, le président de l'établissement public compétent ou le maire de la commune de Attainville, le Directeur Départemental des Territoires du VAL-D'OISE, le Directeur Régional et Interdépartemental de l'Environnement et de l'Énergie sont chargés chacun en ce qui le concerne de l'exécution du présent arrêté dont une copie leur sera adressée, ainsi qu'au Directeur Général de GRTgaz et au Directeur Général de Société des Transports Pétroliers par Pipeline (TRAPIL).

Fait à Cergy-Pontoise, le

16 AOUT 2016

Le préfet

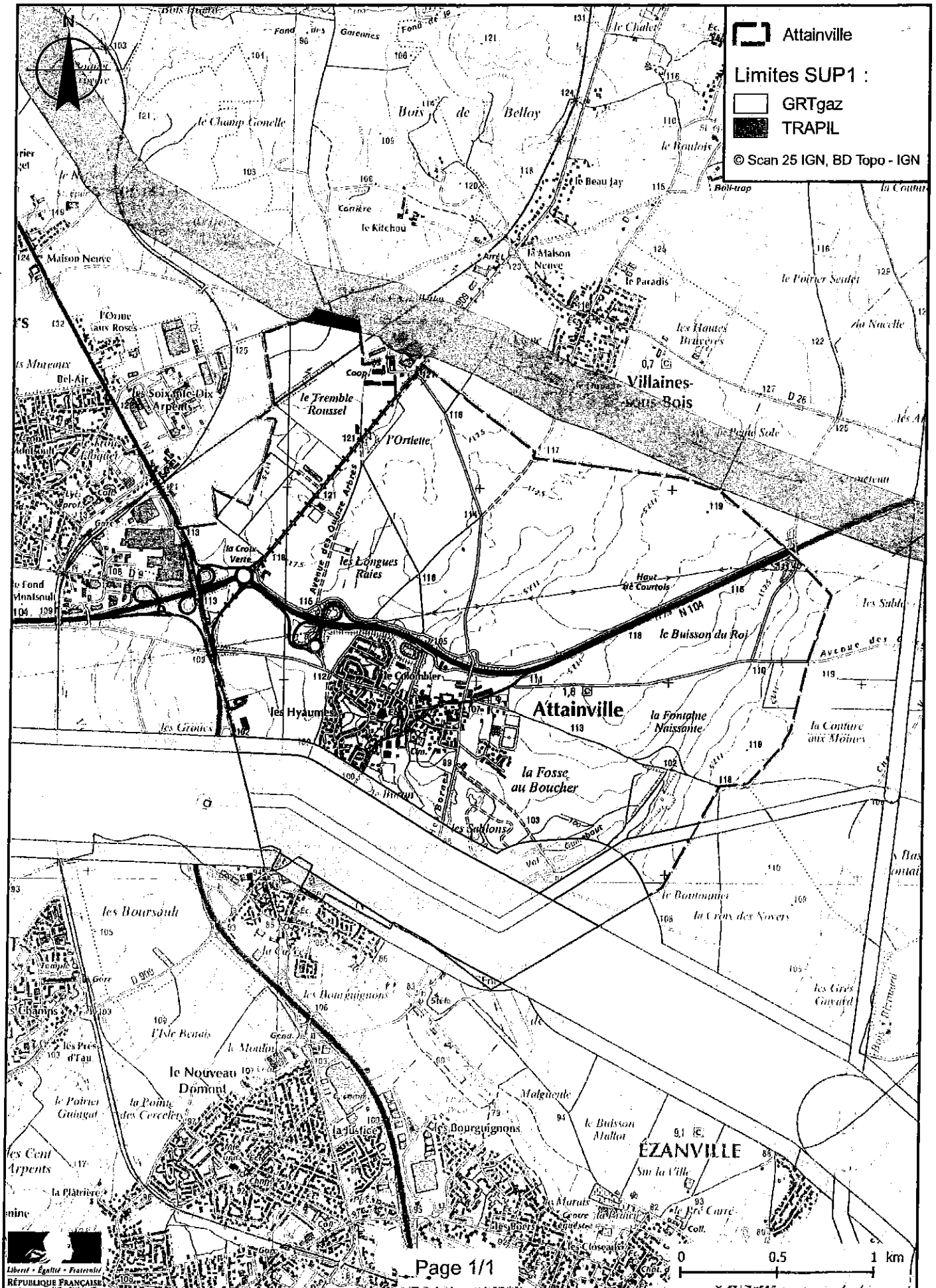
Pour le Préfet,
Le Secrétaire Général

Daniel BARNIER

(1) La carte des servitudes d'utilité publique annexée au présent arrêté peut être consultée dans les services de la Préfecture du Val-d'Oise et de la Direction Régionale et Interdépartementale de l'Environnement et de l'Énergie ainsi que dans la mairie de la commune concernée.

ANNEXE 1 : Servitudes d'utilité publique autour des canalisations de transport de matières dangereuses concernant la commune de Attainville

Servitudes d'utilité publique autour des canalisations de transport de matières dangereuses



ANNEXE 2 : Définitions.

PMS : Pression Maximale de Service de la canalisation

DN : Diamètre Nominal de la canalisation.

Distances SUP : Distances en mètres de part et d'autre de la canalisation définissant les limites des zones concernées par les servitudes d'utilité publique. En cas d'écart entre les valeurs des distances SUP figurant dans le(s) tableau(x) de l'article 1 du présent arrêté et la représentation cartographique des SUP telle qu'annexée au présent arrêté (annexe 1), les valeurs du(es) tableau(x) font foi, appliquées au tracé réel des canalisations concernées.

Distance SUP 1 : cette distance correspond à la zone d'effets létaux (PEL) du phénomène dangereux de référence majorant au sens de l'article R.555-39 du code de l'environnement

Distance SUP 2 : cette distance correspond à la zone d'effets létaux (PEL) du phénomène dangereux de référence réduit au sens de l'article R.555-39 du code de l'environnement

Distance SUP 3 : cette distance correspond à la zone d'effets létaux significatifs (ELS) du phénomène dangereux de référence réduit au sens de l'article R.555-39 du code de l'environnement



Liberté • Égalité • Fraternité
RÉPUBLIQUE FRANÇAISE

PRÉFET DU VAL-D'OISE

DIRECTION DÉPARTEMENTALE
DES TERRITOIRES

Service de l'urbanisme
et de l'aménagement durable

Pôle urbanisme

**ARRETE n° 13326 INSTITUANT DES SERVITUDES D'UTILITÉ PUBLIQUE CONCERNANT
LA MAÎTRISE DES RISQUES AUTOUR DES CANALISATIONS DE TRANSPORT DE GAZ
NATUREL OU ASSIMILÉ, D'HYDROCARBURES ET DE PRODUITS CHIMIQUES SUR LE
TERRITOIRE DE LA COMMUNE DE AVERNES**

**Le préfet du Val-d'Oise
Chevalier de la Légion d'Honneur
Officier de l'Ordre National du Mérite**

Vu le code de l'environnement, et notamment ses articles L.555-16, R.555-30 et R.555-31 ;

Vu le code de l'urbanisme notamment ses articles L.101-2, L.132-1, L.132-2, L.115-1 et suivants, L.153-60, L161-1 et suivants, L163-10, R.431-16 ;

Vu le code de la construction et de l'habitation, notamment ses articles R.122-22 et R.123-46 ;
Vu l'arrêté du 5 mars 2014 définissant les modalités d'application du chapitre V du titre V du livre V du code de l'environnement et portant règlement de la sécurité des canalisations de transport de gaz naturel ou assimilé, d'hydrocarbures et de produits chimiques ;

Vu le rapport de la Direction régionale et interdépartementale de l'environnement et de l'énergie, en date du 31/08/15;

Vu l'avis émis par le Conseil départemental de l'environnement et des risques sanitaires et technologiques du VAL-D'OISE le 19/05/2016 ;

Considérant que les canalisations de transport de gaz naturel ou assimilé, d'hydrocarbures et de produits chimiques, en service à la date de l'entrée en vigueur des articles R.555-1 et suivants du code de l'environnement, doivent faire l'objet d'institution de servitudes d'utilité publique relatives à la maîtrise de l'urbanisation en raison des dangers et des inconvénients qu'elles présentent,

SUR proposition de M. le secrétaire général de la préfecture du Val-d'Oise ;

ARRETE

Article 1 : Selon l'article L.555-16 du code de l'environnement, les périmètres à l'intérieur desquels les dispositions en matière de maîtrise de l'urbanisation s'appliquent sont déterminés par les risques susceptibles d'être créés par une canalisation de transport en service, notamment les risques d'incendie, d'explosion ou d'émanation de produits toxiques, menaçant gravement la santé ou la sécurité des personnes.

En application de l'article R.555-30 b) du code de l'environnement, des servitudes d'utilité publique sont instituées dans les zones d'effets générées par les phénomènes dangereux susceptibles de se produire à partir des canalisations de transport décrites ci-après, conformément aux distances figurant dans les tableaux ci-dessous et reproduites sur la carte annexée au présent arrêté (1)

Seules les distances SUP1 sont reproduites dans la carte annexée au présent arrêté. Les restrictions supplémentaires fixées par l'article 2 pour les projets d'urbanisme dont l'emprise atteint les SUP 2 ou 3 sont mises en œuvre dans le cadre de l'instruction de l'analyse de compatibilité obligatoire pour tout projet dont l'emprise atteint la SUP 1.

NOTA : En cas d'écart entre les valeurs des distances SUP figurant dans les tableaux ci-dessous et la représentation cartographique des SUP telle qu'annexée au présent arrêté, les valeurs des tableaux font foi, appliquées au tracé réel des canalisations concernées.

Ouvrages concernant la commune de Aavernes (95040) :

1. CANALISATIONS DE TRANSPORT D'HYDROCARBURES EXPLOITÉES PAR LA SOCIÉTÉ DES TRANSPORTS PETROLIERS PAR PIPELINE (TRAPIL) dont le siège social est situé 7-9, rue des Frères Morane, 75738 PARIS Cedex 15,

Type d'ouvrage	Nom	Implantation	PMS	DN	Longueur dans la commune (en km)	Distances SUP en mètres (de part et d'autre de la canalisation)			Influence
						SUP1	SUP2	SUP3	
Canalisation	Ecouis-Vigny 10"(ESA-VNA)	ENTERRE	71.1	254	1.56978	140	15	10	traversant
Canalisation	Ecouis-Vigny 12"(ESB-VNB)	ENTERRE	106.5	305	1.57259	135	15	10	traversant
Canalisation	Ecouis-Vigny 20"(ESC-VNC)	ENTERRE	63.3	508	1.56729	145	15	10	traversant

Article 2 : Conformément à l'article R.555-30 b) du code de l'environnement, les servitudes sont les suivantes, en fonction des zones d'effets :

Servitude SUP1 : La délivrance d'un permis de construire relatif à un établissement recevant du public susceptible de recevoir plus de 100 personnes ou à un immeuble de grande hauteur est subordonnée à la fourniture d'une analyse de compatibilité ayant reçu l'avis favorable du transporteur ou, en cas d'avis défavorable du transporteur, l'avis favorable du Préfet rendu au vu de l'expertise mentionnée au III de l'article R.555-31 du code de l'environnement.

L'analyse de compatibilité, prévue à l'article R431-16 j) du code de l'urbanisme, est établie conformément aux dispositions de l'arrêté ministériel du 5 mars 2014 susvisé.

Servitude SUP2 : L'ouverture d'un établissement recevant du public susceptible de recevoir plus de 300 personnes ou d'un immeuble de grande hauteur est interdite.

Servitude SUP3 : L'ouverture d'un établissement recevant du public susceptible de recevoir plus de 100 personnes ou d'un immeuble de grande hauteur est interdite.

Article 3 : Conformément à l'article R.555-46 du code de l'environnement, le maire informe le transporteur de tout permis de construire ou certificat d'urbanisme délivré dans l'une des zones définies à l'article 2.

Article 4 : Les servitudes instituées par le présent arrêté sont annexées aux plan local d'urbanisme ou à la carte communale de la commune conformément à l'article L.126-1 du code de l'urbanisme.

Article 5 : En application de l'article R.555-53 du code de l'environnement, le présent arrêté sera publié sur le site internet de la Préfecture du Val-d'Oise et adressé au maire de la commune de Aavernes.

Article 6 : Cet arrêté pourra faire l'objet d'un recours contentieux devant le tribunal administratif de Cergy-Pontoise dans un délai de un an à compter de sa publication.

Article 7 : Le Secrétaire Général de la Préfecture du VAL-D'OISE, le président de l'établissement public compétent ou le maire de la commune de Aavernes, le Directeur Départemental des Territoires, le Directeur Régional et Interdépartemental de l'Environnement et de l'Énergie sont chargés chacun en ce qui le concerne de l'exécution du présent arrêté dont une copie leur sera adressée, ainsi qu'au Directeur Général de Société des Transports Pétroliers par Pipeline (TRAPIL).

Fait à Cergy-Pontoise, le

16 AOUT 2016

Le préfet

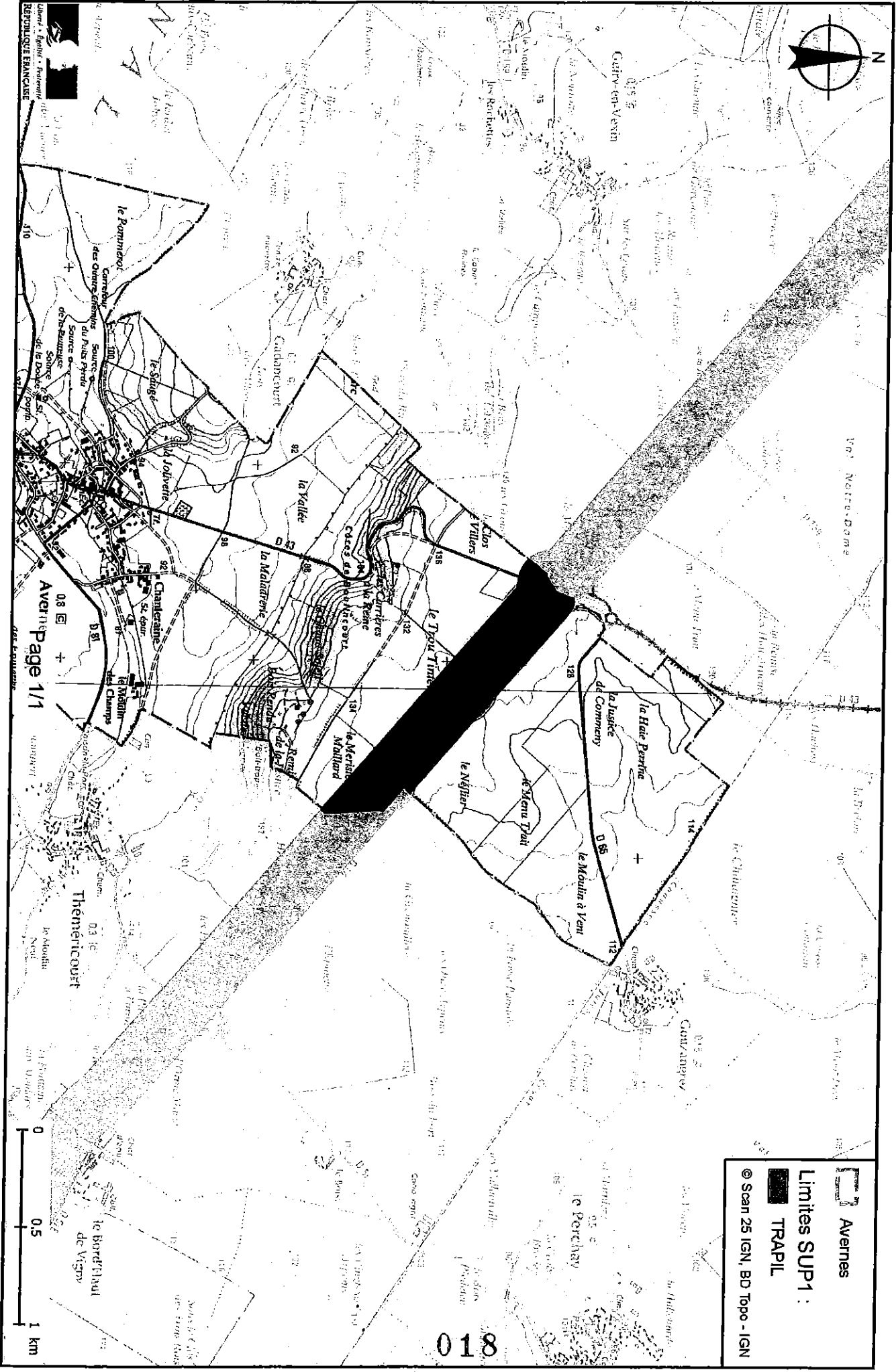
Pour le Préfet,
Le Secrétaire Général

Daniel BARNIER

(1) La carte des servitudes d'utilité publique annexée au présent arrêté peut être consultée dans les services de la Préfecture du Val-d'Oise et de la Direction Régionale et Interdépartementale de l'Environnement et de l'Énergie ainsi que dans la mairie de la commune concernée.

ANNEXE 1 : Servitudes d'utilité publique autour des canalisations de transport de matières dangereuses concernant la commune de Avernès

Servitudes d'utilité publique autour des canalisations de transport de matières dangereuses



ANNEXE 2 : Définitions_

PMS : Pression Maximale de Service de la canalisation

DN : Diamètre Nominal de la canalisation.

Distances SUP : Distances en mètres de part et d'autre de la canalisation définissant les limites des zones concernées par les servitudes d'utilité publique. En cas d'écart entre les valeurs des distances SUP figurant dans le(s) tableau(x) de l'article 1 du présent arrêté et la représentation cartographique des SUP telle qu'annexée au présent arrêté (annexe 1), les valeurs du(es) tableau(x) font foi, appliquées au tracé réel des canalisations concernées.

Distance SUP 1 : cette distance correspond à la zone d'effets létaux (PEL) du phénomène dangereux de référence majorant au sens de l'article R.555-39 du code de l'environnement

Distance SUP 2 : cette distance correspond à la zone d'effets létaux (PEL) du phénomène dangereux de référence réduit au sens de l'article R.555-39 du code de l'environnement

Distance SUP 3 : cette distance correspond à la zone d'effets létaux significatifs (ELS) du phénomène dangereux de référence réduit au sens de l'article R.555-39 du code de l'environnement



Liberté • Égalité • Fraternité
RÉPUBLIQUE FRANÇAISE

PRÉFET DU VAL-D'OISE

DIRECTION DÉPARTEMENTALE
DES TERRITOIRES

Service de l'urbanisme
et de l'aménagement durable

Pôle urbanisme

**ARRETE n° 13327 INSTITUANT DES SERVITUDES D'UTILITÉ PUBLIQUE CONCERNANT
LA MAÎTRISE DES RISQUES AUTOUR DES CANALISATIONS DE TRANSPORT DE GAZ
NATUREL OU ASSIMILÉ, D'HYDROCARBURES ET DE PRODUITS CHIMIQUES SUR LE
TERRITOIRE DE LA COMMUNE DE BANTHELU**

**Le préfet du Val-d'Oise
Chevalier de la Légion d'Honneur
Officier de l'Ordre National du Mérite**

Vu le code de l'environnement, et notamment ses articles L.555-16, R.555-30 et R.555-31 ;

Vu le code de l'urbanisme notamment ses articles L.101-2, L.132-1, L.132-2, L.151-1 et suivants, L.153-60, L161-1 et suivants, L163-10, R.431-16 ;

Vu le code de la construction et de l'habitation, notamment ses articles R.122-22 R.123-46 ;

Vu l'arrêté du 5 mars 2014 définissant les modalités d'application du chapitre V du titre V du livre V du code de l'environnement et portant règlement de la sécurité des canalisations de transport de gaz naturel ou assimilé, d'hydrocarbures et de produits chimiques ;

Vu le rapport de la Direction régionale et interdépartementale de l'environnement et de l'énergie, en date du 31/08/15;

Vu l'avis émis par le Conseil départemental de l'environnement et des risques sanitaires et technologiques du VAL-D'OISE le 19/05/2016 ;

Considérant que les canalisations de transport de gaz naturel ou assimilé, d'hydrocarbures et de produits chimiques, en service à la date de l'entrée en vigueur des articles R.555-1 et suivants du code de l'environnement, doivent faire l'objet d'institution de servitudes d'utilité publique relatives à la maîtrise de l'urbanisation en raison des dangers et des inconvénients qu'elles présentent,

Sur proposition de M. le secrétaire général de la préfecture du VAL-D'OISE ;

ARRETE

Article 1 : Selon l'article L.555-16 du code de l'environnement, les périmètres à l'intérieur desquels les dispositions en matière de maîtrise de l'urbanisation s'appliquent sont déterminés par les risques susceptibles d'être créés par une canalisation de transport en service, notamment les risques d'incendie, d'explosion ou d'émanation de produits toxiques, menaçant gravement la santé ou la sécurité des personnes.

En application de l'article R.555-30 b) du code de l'environnement, des servitudes d'utilité publique (SUP) sont instituées dans les zones d'effets générées par les phénomènes dangereux susceptibles de se produire à partir des canalisations de transport décrites ci-après, conformément aux distances figurant dans les tableaux ci-dessous et reproduites sur la carte annexée au présent arrêté (1)

Seules les distances SUP1 sont reproduites dans la carte annexée au présent arrêté. Les restrictions supplémentaires fixées par l'article 2 pour les projets d'urbanisme dont l'emprise atteint les SUP 2 ou 3 sont mises en œuvre dans le cadre de l'instruction de l'analyse de compatibilité obligatoire pour tout projet dont l'emprise atteint la SUP 1.

NOTA : En cas d'écart entre les valeurs des distances SUP figurant dans les tableaux ci-dessous et la représentation cartographique des SUP telle qu'annexée au présent arrêté, les valeurs des tableaux font foi, appliquées au tracé réel des canalisations concernées.

Ouvrages concernant la commune de Banthelu (95046) :

1. CANALISATIONS DE TRANSPORT DE GAZ NATUREL ET ASSIMILES EXPLOITÉES PAR LA SOCIETE GRTGAZ dont le siège social est situé 6, rue Raoul Nordling, 92270 BOIS-COLOMBES

Type d'ouvrage	Nom	Implantation	PMS	DN	Longueur dans la commune (en km)	Distances SUP en mètres (de part et d'autre de la canalisation)			Influence
						SUP1	SUP2	SUP3	
Canalisation	ARTERE DES PLATEAUX DU VEXIN	ENTERRE	67.7	900	1.1341	415	5	5	traversant

2. CANALISATIONS DE TRANSPORT D'HYDROCARBURES EXPLOITÉES PAR LA SOCIETE DES TRANSPORTS PETROLIERS PAR PIPELINE (TRAPIL) dont le siège social est situé 7-9, rue des Frères Morane, 75738 PARIS Cedex 15,

Type d'ouvrage	Nom	Implantation	PMS	DN	Longueur dans la commune (en km)	Distances SUP en mètres (de part et d'autre de la canalisation)			Influence
						SUP1	SUP2	SUP3	
Canalisation	Ecouis-Vigny 10"(ESA-VNA)	ENTERRE	71.1	254	1.87996	140	15	10	traversant
Canalisation	Ecouis-Vigny 12"(ESB-VNB)	ENTERRE	106.5	305	1.87981	135	15	10	traversant
Canalisation	Ecouis-Vigny 20"(ESC-VNC)	ENTERRE	63.3	508	1.88006	145	15	10	traversant

Article 2 : Conformément à l'article R.555-30 b) du code de l'environnement, les servitudes sont les suivantes, en fonction des zones d'effets :

Servitude SUP1 : La délivrance d'un permis de construire relatif à un établissement recevant du public susceptible de recevoir plus de 100 personnes ou à un immeuble de grande hauteur est subordonnée à la fourniture d'une analyse de compatibilité ayant reçu l'avis favorable du transporteur ou, en cas d'avis défavorable du transporteur, l'avis favorable du Préfet rendu au vu de l'expertise mentionnée au III de l'article R.555-31 du code de l'environnement.

L'analyse de compatibilité, prévue à l'article R431-16 j) du code de l'urbanisme, est établie conformément aux dispositions de l'arrêté ministériel du 5 mars 2014 susvisé.

Servitude SUP2 : L'ouverture d'un établissement recevant du public susceptible de recevoir plus de 300 personnes ou d'un immeuble de grande hauteur est interdite.

Servitude SUP3 : L'ouverture d'un établissement recevant du public susceptible de recevoir plus de 100 personnes ou d'un immeuble de grande hauteur est interdite.

Article 3 : Conformément à l'article R.555-46 du code de l'environnement, le maire informe le transporteur de tout permis de construire ou certificat d'urbanisme (d'information ou opérationnel) délivré dans l'une des zones définies à l'article 2.

Article 4 : Les servitudes instituées par le présent arrêté sont annexées aux plans locaux d'urbanisme et aux cartes communales des communes concernées conformément aux articles L.151-43, L.153-60, L.161-1 et L.163-10 du code de l'urbanisme.

Article 5 : En application de l'article R.555-53 du code de l'environnement, le présent arrêté sera publié au recueil des actes administratifs et sur le site internet de la Préfecture du VAL-D'OISE et adressé au maire de la commune de Banthelu.

Article 6 : Cet arrêté pourra faire l'objet d'un recours contentieux auprès du tribunal administratif de Cergy-Pontoise dans un délai de deux mois à compter de sa publication.

Article 7 : Le Secrétaire Général de la Préfecture du VAL-D'OISE, le président de l'établissement public compétent ou le maire de la commune de Banthelu, le Directeur Départemental des Territoires du VAL-D'OISE, le Directeur Régional et Interdépartemental de l'Environnement et de l'Énergie sont chargés chacun en ce qui le concerne de l'exécution du présent arrêté dont une copie leur sera adressée, ainsi qu'au Directeur Général de GRTgaz et au Directeur Général de Société des Transports Pétroliers par Pipeline (TRAPIL).

Fait à Cergy-Pontoise, le

16 AOUT 2016

Le préfet

Pour le Préfet,
Le Secrétaire Général

Daniel BARNIER

(1) La carte des servitudes d'utilité publique annexée au présent arrêté peut être consultée dans les services de la Préfecture du Val-d'Oise et de la Direction Régionale et Interdépartementale de l'Environnement et de l'Énergie ainsi que dans la mairie de la commune concernée.

ANNEXE 1 : Servitudes d'utilité publique autour des canalisations de transport de matières dangereuses concernant la commune de Banthelu

ANNEXE 2 : Définitions_

PMS : Pression Maximale de Service de la canalisation

DN : Diamètre Nominal de la canalisation.

Distances SUP : Distances en mètres de part et d'autre de la canalisation définissant les limites des zones concernées par les servitudes d'utilité publique. En cas d'écart entre les valeurs des distances SUP figurant dans le(s) tableau(x) de l'article 1 du présent arrêté et la représentation cartographique des SUP telle qu'annexée au présent arrêté (annexe 1), les valeurs du(es) tableau(x) font foi, appliquées au tracé réel des canalisations concernées.

Distance SUP 1 : cette distance correspond à la zone d'effets létaux (PEL) du phénomène dangereux de référence majorant au sens de l'article R.555-39 du code de l'environnement

Distance SUP 2 : cette distance correspond à la zone d'effets létaux (PEL) du phénomène dangereux de référence réduit au sens de l'article R.555-39 du code de l'environnement

Distance SUP 3 : cette distance correspond à la zone d'effets létaux significatifs (ELS) du phénomène dangereux de référence réduit au sens de l'article R.555-39 du code de l'environnement



Liberté • Égalité • Fraternité
RÉPUBLIQUE FRANÇAISE

PRÉFET DU VAL-D'OISE

DIRECTION DÉPARTEMENTALE
DES TERRITOIRES

Service de l'urbanisme
et de l'aménagement durable

Pôle urbanisme

**ARRETE n° 13328 INSTITUANT DES SERVITUDES D'UTILITÉ PUBLIQUE CONCERNANT
LA MAÎTRISE DES RISQUES AUTOUR DES CANALISATIONS DE TRANSPORT DE GAZ
NATUREL OU ASSIMILÉ, D'HYDROCARBURES ET DE PRODUITS CHIMIQUES SUR LE
TERRITOIRE DE LA COMMUNE DE BEZONS**

**Le préfet du Val-d'Oise
Chevalier de la Légion d'Honneur
Officier de l'Ordre National du Mérite**

Vu le code de l'environnement, et notamment ses articles L.555-16, R.555-30 et R.555-31 ;

Vu le code de l'urbanisme notamment ses articles L.101-2, L.132-1, L.132-2, L.151-1 et suivants, L.153-60, L161-1 et suivants, L163-10, R.431-16 ;

Vu le code de la construction et de l'habitation, notamment ses articles R.122-22 R.123-46 ;

Vu l'arrêté du 5 mars 2014 définissant les modalités d'application du chapitre V du titre V du livre V du code de l'environnement et portant règlement de la sécurité des canalisations de transport de gaz naturel ou assimilé, d'hydrocarbures et de produits chimiques ;

Vu le rapport de la Direction régionale et interdépartementale de l'environnement et de l'énergie, en date du 31/08/15;

Vu l'avis émis par le Conseil départemental de l'environnement et des risques sanitaires et technologiques du VAL-D'OISE le 19/05/2016 ;

Considérant que les canalisations de transport de gaz naturel ou assimilé, d'hydrocarbures et de produits chimiques, en service à la date de l'entrée en vigueur des articles R.555-1 et suivants du code de l'environnement, doivent faire l'objet d'institution de servitudes d'utilité publique relatives à la maîtrise de l'urbanisation en raison des dangers et des inconvénients qu'elles présentent,

Sur proposition de M. le secrétaire général de la préfecture du VAL-D'OISE ;

ARRETE

Article 1 : Selon l'article L.555-16 du code de l'environnement, les périmètres à l'intérieur desquels les dispositions en matière de maîtrise de l'urbanisation s'appliquent sont déterminés par les risques susceptibles d'être créés par une canalisation de transport en service, notamment les risques d'incendie, d'explosion ou d'émanation de produits toxiques, menaçant gravement la santé ou la sécurité des personnes.

En application de l'article R.555-30 b) du code de l'environnement, des servitudes d'utilité publique (SUP) sont instituées dans les zones d'effets générées par les phénomènes dangereux susceptibles de se produire à partir des canalisations de transport décrites ci-après, conformément aux distances figurant dans les tableaux ci-dessous et reproduites sur la carte annexée au présent arrêté (1)

Seules les distances SUP1 sont reproduites dans la carte annexée au présent arrêté. Les restrictions supplémentaires fixées par l'article 2 pour les projets d'urbanisme dont l'emprise

atteint les SUP 2 ou 3 sont mises en œuvre dans le cadre de l'instruction de l'analyse de compatibilité obligatoire pour tout projet dont l'emprise atteint la SUP 1.

NOTA :En cas d'écart entre les valeurs des distances SUP figurant dans les tableaux ci-dessous et la représentation cartographique des SUP telle qu'annexée au présent arrêté, les valeurs des tableaux font foi, appliquées au tracé réel des canalisations concernées.

Ouvrages concernant la commune de Bezons (95063) :

1. CANALISATIONS DE TRANSPORT DE GAZ NATUREL ET ASSIMILES EXPLOITÉES PAR LA SOCIETE GRTGAZ dont le siège social est situé 6, rue Raoul Nordling, 92270 BOIS-COLOMBES

Type d'ouvrage	Nom	Implantation	PMS	DN	Longueur dans la commune (en km)	Distances SUP en mètres (de part et d'autre de la canalisation)			Influence
						SUP1	SUP2	SUP3	
Canalisation	DN400/300/200-1963-NANTERRE-PARIS	ENTERRE	23.9	400		80	5	5	impactant
Canalisation	DN400/300/200-1963-NANTERRE-PARIS	ENTERRE	23.9	400		80	5	5	impactant
Canalisation	DN300-1958-BEZONS-EPINAY_SUR_SEINE	ENTERRE	40.0	300	1.72887	70	5	5	traversant
Canalisation	DN150/100-1968-BRT_BEZONS_LA VANDIERES	ENTERRE	40.0	100	0.00811065	15	5	5	traversant
Canalisation	DN150/100-1968-BRT_BEZONS_LA VANDIERES	ENTERRE	40.0	150	0.0764462	30	5	5	traversant
Canalisation	DN300-1958-BEZONS-EPINAY_SUR_SEINE	ENTERRE	40.0	300	1.19121	70	5	5	traversant
Canalisation	DN150/100-1968-BRT_BEZONS_LA VANDIERES	ENTERRE	40.0	100	0.00314128	15	5	5	traversant
Canalisation	DN300/250-1961-NANTERRE-BEZONS_PONT_DES_ANGLAIS	ENTERRE	40.0	250	0.00227909	50	5	5	traversant
Canalisation	DN300/250-1961-NANTERRE-BEZONS_PONT_DES_ANGLAIS	ENTERRE	40.0	300	0.358842	70	5	5	traversant
Installation Annexe	BEZONS LAVANDIERES - 95063					12	8	8	traversant
Installation Annexe	BEZONS PONT DES ANGLAIS - 95063					12	8	8	traversant

2. CANALISATIONS DE TRANSPORT D'HYDROCARBURES EXPLOITÉES PAR LA SOCIÉTÉ DES TRANSPORTS PÉTROLIERS PAR PIPELINE (TRAPIL) dont le siège social est situé 7-9, rue des Frères Morane, 75738 PARIS Cedex 15,

Type d'ouvrage	Nom	Implantation	PMS	DN	Longueur dans la commune (en km)	Distances SUP en mètres (de part et d'autre de la canalisation)			Influence
						SUP1	SUP2	SUP3	
Canalisation	Gennevilliers-Nanterre B 10"(T01-T22)	ENTERRE	54.0	254		125	15	10	impactant
Canalisation	Gennevilliers-Nanterre B 10"(T01-T22)	AERIEN	54.0	254		125	35	35	impactant
Canalisation	Gennevilliers-Nanterre B 10"(T01-T22)	ENTERRE	54.0	254		125	15	10	impactant

Article 2 : Conformément à l'article R.555-30 b) du code de l'environnement, les servitudes sont les suivantes, en fonction des zones d'effets :

Servitude SUP1 : La délivrance d'un permis de construire relatif à un établissement recevant du public susceptible de recevoir plus de 100 personnes ou à un immeuble de grande hauteur est subordonnée à la fourniture d'une analyse de compatibilité ayant reçu l'avis favorable du transporteur ou, en cas d'avis défavorable du transporteur, l'avis favorable du Préfet rendu au vu de l'expertise mentionnée au III de l'article R.555-31 du code de l'environnement. L'analyse de compatibilité, prévue à l'article R431-16 j) du code de l'urbanisme, est établie conformément aux dispositions de l'arrêté ministériel du 5 mars 2014 susvisé.

Servitude SUP2 : L'ouverture d'un établissement recevant du public susceptible de recevoir plus de 300 personnes ou d'un immeuble de grande hauteur est interdite.

Servitude SUP3 : L'ouverture d'un établissement recevant du public susceptible de recevoir plus de 100 personnes ou d'un immeuble de grande hauteur est interdite.

Article 3 : Conformément à l'article R.555-46 du code de l'environnement, le maire informe le transporteur de tout permis de construire ou certificat d'urbanisme (d'information ou opérationnel) délivré dans l'une des zones définies à l'article 2.

Article 4 : Les servitudes instituées par le présent arrêté sont annexées aux plans locaux d'urbanisme et aux cartes communales des communes concernées conformément aux articles L.151-43, L.153-60, L.161-1 et L.163-10 du code de l'urbanisme.

Article 5 : En application de l'article R.555-53 du code de l'environnement, le présent arrêté sera publié au recueil des actes administratifs et sur le site internet de la Préfecture du VAL-D'OISE et adressé au maire de la commune de Bezons.

Article 6 : Cet arrêté pourra faire l'objet d'un recours contentieux auprès du tribunal administratif de Cergy-Pontoise dans un délai de deux mois à compter de sa publication.

Article 7 : Le Secrétaire Général de la Préfecture du VAL-D'OISE, le président de l'établissement public compétent ou le maire de la commune de Bezons, le Directeur


Départemental des Territoires du VAL-D'OISE, le Directeur Régional et Interdépartemental de l'Environnement et de l'Énergie sont chargés chacun en ce qui le concerne de l'exécution du présent arrêté dont une copie leur sera adressée, ainsi qu'au Directeur Général de GRTgaz et au Directeur Général de Société des Transports Pétroliers par Pipeline (TRAPIL).

Fait à Cergy-Pontoise, le

16 AOUT 2016

Le préfet


Pour le Préfet,
Le Secrétaire Général


Daniel BARNIER

(1) La carte des servitudes d'utilité publique annexée au présent arrêté peut être consultée dans les services de la Préfecture du Val-d'Oise et de la Direction Régionale et Interdépartementale de l'Environnement et de l'Énergie ainsi que dans la mairie de la commune concernée.

ANNEXE 1 : Servitudes d'utilité publique autour des canalisations de transport de matières dangereuses concernant la commune de Bezons

Servitudes d'utilité publique autour des canalisations de transport de matières dangereuses



ANNEXE 2 : Définitions

PMS : Pression Maximale de Service de la canalisation

DN : Diamètre Nominal de la canalisation.

Distances SUP : Distances en mètres de part et d'autre de la canalisation définissant les limites des zones concernées par les servitudes d'utilité publique. En cas d'écart entre les valeurs des distances SUP figurant dans le(s) tableau(x) de l'article 1 du présent arrêté et la représentation cartographique des SUP telle qu'annexée au présent arrêté (annexe 1), les valeurs du(es) tableau(x) font foi, appliquées au tracé réel des canalisations concernées.

Distance SUP 1 : cette distance correspond à la zone d'effets létaux (PEL) du phénomène dangereux de référence majorant au sens de l'article R.555-39 du code de l'environnement

Distance SUP 2 : cette distance correspond à la zone d'effets létaux (PEL) du phénomène dangereux de référence réduit au sens de l'article R.555-39 du code de l'environnement

Distance SUP 3 : cette distance correspond à la zone d'effets létaux significatifs (ELS) du phénomène dangereux de référence réduit au sens de l'article R.555-39 du code de l'environnement



Liberté • Égalité • Fraternité
RÉPUBLIQUE FRANÇAISE

PRÉFET DU VAL-D'OISE

DIRECTION DÉPARTEMENTALE
DES TERRITOIRES

Service de l'urbanisme
et de l'aménagement durable

Pôle urbanisme

**ARRETE n° 13329 INSTITUANT DES SERVITUDES D'UTILITÉ PUBLIQUE CONCERNANT
LA MAÎTRISE DES RISQUES AUTOUR DES CANALISATIONS DE TRANSPORT DE GAZ
NATUREL OU ASSIMILÉ, D'HYDROCARBURES ET DE PRODUITS CHIMIQUES SUR LE
TERRITOIRE DE LA COMMUNE DE BUHY**

**Le préfet du Val-d'Oise
Chevalier de la Légion d'Honneur
Officier de l'Ordre National du Mérite**

Vu le code de l'environnement, et notamment ses articles L.555-16, R.555-30 et R.555-31 ;

Vu le code de l'urbanisme notamment ses articles L.101-2, L.132-1, L.132-2, L.151-1 et suivants, L.153-60, L161-1 et suivants, L163-10, R.431-16 ;

Vu le code de la construction et de l'habitation, notamment ses articles R.122-22 R.123-46 ;

Vu l'arrêté du 5 mars 2014 définissant les modalités d'application du chapitre V du titre V du livre V du code de l'environnement et portant règlement de la sécurité des canalisations de transport de gaz naturel ou assimilé, d'hydrocarbures et de produits chimiques ;

Vu le rapport de la Direction régionale et interdépartementale de l'environnement et de l'énergie, en date du 31/08/15;

Vu l'avis émis par le Conseil départemental de l'environnement et des risques sanitaires et technologiques du VAL-D'OISE le 19/05/2016 ;

Considérant que les canalisations de transport de gaz naturel ou assimilé, d'hydrocarbures et de produits chimiques, en service à la date de l'entrée en vigueur des articles R.555-1 et suivants du code de l'environnement, doivent faire l'objet d'institution de servitudes d'utilité publique relatives à la maîtrise de l'urbanisation en raison des dangers et des inconvénients qu'elles présentent,

Sur proposition de M. le secrétaire général de la préfecture du VAL-D'OISE ;

ARRETE

Article 1 : Selon l'article L.555-16 du code de l'environnement, les périmètres à l'intérieur desquels les dispositions en matière de maîtrise de l'urbanisation s'appliquent sont déterminés par les risques susceptibles d'être créés par une canalisation de transport en service, notamment les risques d'incendie, d'explosion ou d'émanation de produits toxiques, menaçant gravement la santé ou la sécurité des personnes.

033

En application de l'article R.555-30 b) du code de l'environnement, des servitudes d'utilité publique (SUP) sont instituées dans les zones d'effets générées par les phénomènes dangereux susceptibles de se produire à partir des canalisations de transport décrites ci-après, conformément aux distances figurant dans les tableaux ci-dessous et reproduites sur la carte annexée au présent arrêté (1)

Seules les distances SUP1 sont reproduites dans la carte annexée au présent arrêté. Les restrictions supplémentaires fixées par l'article 2 pour les projets d'urbanisme dont l'emprise atteint les SUP 2 ou 3 sont mises en œuvre dans le cadre de l'instruction de l'analyse de compatibilité obligatoire pour tout projet dont l'emprise atteint la SUP 1.

NOTA : En cas d'écart entre les valeurs des distances SUP figurant dans les tableaux ci-dessous et la représentation cartographique des SUP telle qu'annexée au présent arrêté, les valeurs des tableaux font foi, appliquées au tracé réel des canalisations concernées.

Ouvrages concernant la commune de Buhy (95119) :

1. CANALISATIONS DE TRANSPORT DE GAZ NATUREL ET ASSIMILES EXPLOITÉES PAR LA SOCIETE GRTGAZ dont le siège social est situé 6, rue Raoul Nordling, 92270 BOIS-COLOMBES

Type d'ouvrage	Nom	Implantation	PMS	DN	Longueur dans la commune (en km)	Distances SUP en mètres (de part et d'autre de la canalisation)			Influence
						SUP1	SUP2	SUP3	
Canalisation	ARTERE DU VEXIN	ENTERRE	67.7	600	0.762803	245	5	5	traversant
Canalisation	ST-CLAIR-SUR-EPTE / SEINE NORD 600/450	ENTERRE	67.7	600		245	5	5	impactant

2. CANALISATIONS DE TRANSPORT D'HYDROCARBURES EXPLOITÉES PAR LA SOCIETE DES TRANSPORTS PETROLIERS PAR PIPELINE (TRAPIL) dont le siège social est situé 7-9, rue des Frères Morane, 75738 PARIS Cedex 15,

Type d'ouvrage	Nom	Implantation	PMS	DN	Longueur dans la commune (en km)	Distances SUP en mètres (de part et d'autre de la canalisation)			Influence
						SUP1	SUP2	SUP3	
Canalisation	Ecouis-Vigny 10"(ESA-VNA)	ENTERRE	71.1	254	2.51088	140	15	10	traversant
Canalisation	Ecouis-Vigny 12"(ESB-VNB)	ENTERRE	106.5	305	2.5069	135	15	10	traversant
Canalisation	Ecouis-Vigny 20"(ESC-VNC)	ENTERRE	63.3	508	2.51021	145	15	10	traversant

Article 2 : Conformément à l'article R.555-30 b) du code de l'environnement, les servitudes sont les suivantes, en fonction des zones d'effets :

Servitude SUP1 : La délivrance d'un permis de construire relatif à un établissement recevant du public susceptible de recevoir plus de 100 personnes ou à un immeuble de grande hauteur est subordonnée à la fourniture d'une analyse de compatibilité ayant reçu l'avis favorable du

transporteur ou, en cas d'avis défavorable du transporteur, l'avis favorable du Préfet rendu au vu de l'expertise mentionnée au III de l'article R.555-31 du code de l'environnement. L'analyse de compatibilité, prévue à l'article R431-16 j) du code de l'urbanisme, est établie conformément aux dispositions de l'arrêté ministériel du 5 mars 2014 susvisé.

Servitude SUP2 : L'ouverture d'un établissement recevant du public susceptible de recevoir plus de 300 personnes ou d'un immeuble de grande hauteur est interdite.

Servitude SUP3 : L'ouverture d'un établissement recevant du public susceptible de recevoir plus de 100 personnes ou d'un immeuble de grande hauteur est interdite.

Article 3 : Conformément à l'article R.555-46 du code de l'environnement, le maire informe le transporteur de tout permis de construire ou certificat d'urbanisme (d'information ou opérationnel) délivré dans l'une des zones définies à l'article 2.

Article 4 : Les servitudes instituées par le présent arrêté sont annexées aux plans locaux d'urbanisme et aux cartes communales des communes concernées conformément aux articles L.151-43, L.153-60, L.161-1 et L.163-10 du code de l'urbanisme.

Article 5 : En application de l'article R.555-53 du code de l'environnement, le présent arrêté sera publié au recueil des actes administratifs et sur le site internet de la Préfecture du VAL-D'OISE et adressé au maire de la commune de Buhy.

Article 6 : Cet arrêté pourra faire l'objet d'un recours contentieux auprès du tribunal administratif de Cergy-Pontoise dans un délai de deux mois à compter de sa publication.

Article 7 : Le Secrétaire Général de la Préfecture du VAL-D'OISE, le président de l'établissement public compétent ou le maire de la commune de Buhy, le Directeur Départemental des Territoires du VAL-D'OISE, le Directeur Régional et Interdépartemental de l'Environnement et de l'Énergie sont chargés chacun en ce qui le concerne de l'exécution du présent arrêté dont une copie leur sera adressée, ainsi qu'au Directeur Général de GRTgaz et au Directeur Général de Société des Transports Pétroliers par Pipeline (TRAPIL).

Fait à Cergy-Pontoise, le

16 AOÛT 2016

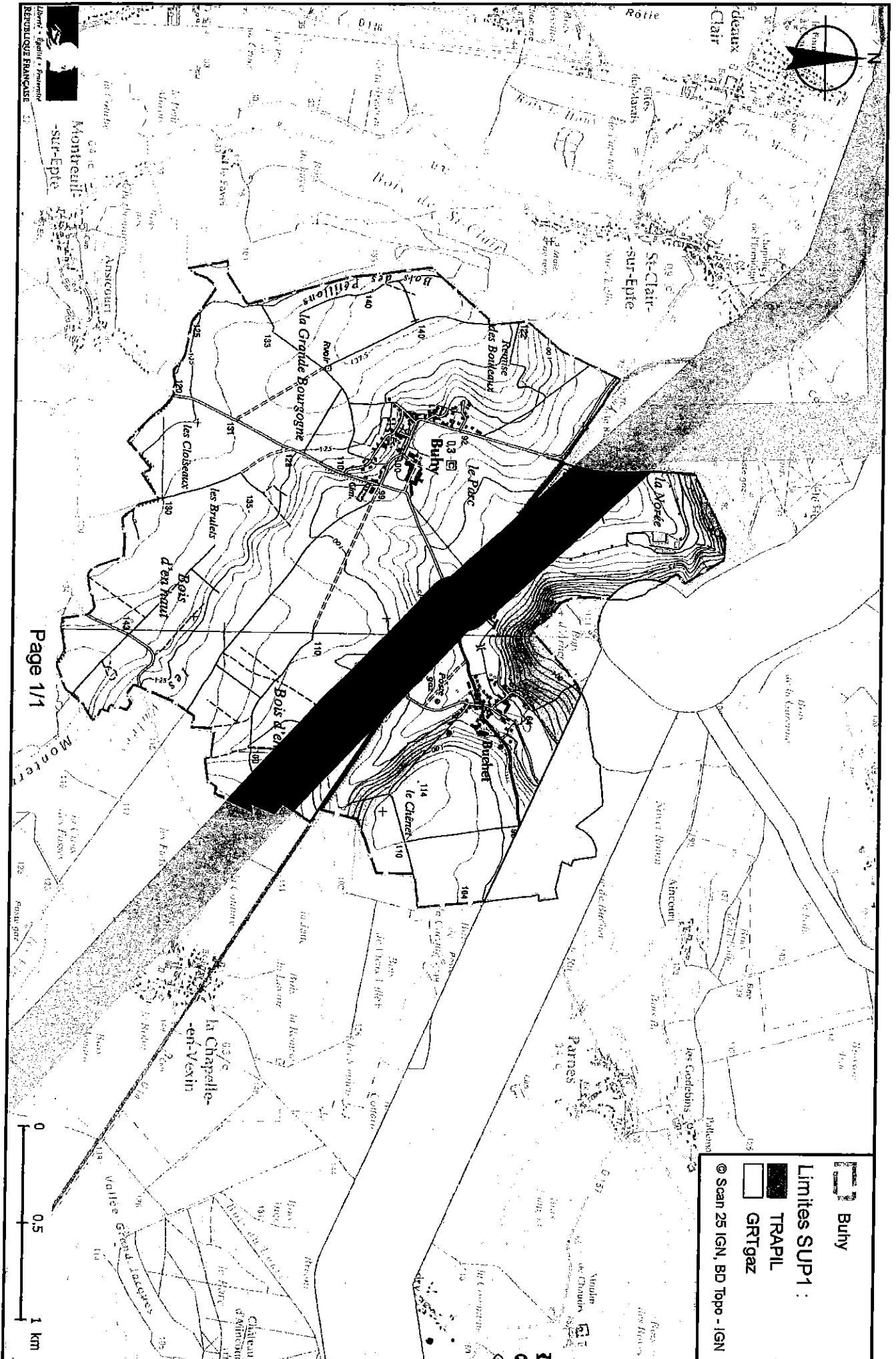
Le préfet
Pour le Préfet,
Le Secrétaire Général

Daniel BARNIER

(1) La carte des servitudes d'utilité publique annexée au présent arrêté peut être consultée dans les services de la Préfecture du Val-d'Oise et de la Direction Régionale et Interdépartementale de l'Environnement et de l'Énergie ainsi que dans la mairie de la commune concernée.

ANNEXE 1 : Servitudes d'utilité publique autour des canalisations de transport de matières dangereuses concernant la commune de Buhy

Servitudes d'utilité publique autour des canalisations de transport de matières dangereuses



037

ANNEXE 2 : Définitions_

PMS : Pression Maximale de Service de la canalisation

DN : Diamètre Nominal de la canalisation.

Distances SUP : Distances en mètres de part et d'autre de la canalisation définissant les limites des zones concernées par les servitudes d'utilité publique. En cas d'écart entre les valeurs des distances SUP figurant dans le(s) tableau(x) de l'article 1 du présent arrêté et la représentation cartographique des SUP telle qu'annexée au présent arrêté (annexe 1), les valeurs du(es) tableau(x) font foi, appliquées au tracé réel des canalisations concernées.

Distance SUP 1 : cette distance correspond à la zone d'effets létaux (PEL) du phénomène dangereux de référence majorant au sens de l'article R.555-39 du code de l'environnement

Distance SUP 2 : cette distance correspond à la zone d'effets létaux (PEL) du phénomène dangereux de référence réduit au sens de l'article R.555-39 du code de l'environnement

Distance SUP 3 : cette distance correspond à la zone d'effets létaux significatifs (ELS) du phénomène dangereux de référence réduit au sens de l'article R.555-39 du code de l'environnement



Liberté • Égalité • Fraternité
RÉPUBLIQUE FRANÇAISE

PRÉFET DU VAL-D'OISE

DIRECTION DÉPARTEMENTALE
DES TERRITOIRES

Service de l'urbanisme
et de l'aménagement durable

Pôle urbanisme

**ARRETE n° 13330 INSTITUANT DES SERVITUDES D'UTILITÉ PUBLIQUE CONCERNANT
LA MAÎTRISE DES RISQUES AUTOUR DES CANALISATIONS DE TRANSPORT DE GAZ
NATUREL OU ASSIMILÉ, D'HYDROCARBURES ET DE PRODUITS CHIMIQUES SUR LE
TERRITOIRE DE LA COMMUNE DE CERGY**

**Le préfet du Val-d'Oise
Chevalier de la Légion d'Honneur
Officier de l'Ordre National du Mérite**

Vu le code de l'environnement, et notamment ses articles L.555-16, R.555-30 et R.555-31 ;

Vu le code de l'urbanisme notamment ses articles L.101-2, L.132-1, L.132-2, L.151-1 et suivants, L.153-60, L161-1 et suivants, L163-10, R.431-16 ;

Vu le code de la construction et de l'habitation, notamment ses articles R.122-22 R.123-46 ;

Vu l'arrêté du 5 mars 2014 définissant les modalités d'application du chapitre V du titre V du livre V du code de l'environnement et portant règlement de la sécurité des canalisations de transport de gaz naturel ou assimilé, d'hydrocarbures et de produits chimiques ;

Vu le rapport de la Direction régionale et interdépartementale de l'environnement et de l'énergie, en date du 31/08/15;

Vu l'avis émis par le Conseil départemental de l'environnement et des risques sanitaires et technologiques du VAL-D'OISE le 19/05/2016 ;

Considérant que les canalisations de transport de gaz naturel ou assimilé, d'hydrocarbures et de produits chimiques, en service à la date de l'entrée en vigueur des articles R.555-1 et suivants du code de l'environnement, doivent faire l'objet d'institution de servitudes d'utilité publique relatives à la maîtrise de l'urbanisation en raison des dangers et des inconvénients qu'elles présentent,

Sur proposition de M. le secrétaire général de la préfecture du VAL-D'OISE ;

ARRETE

Article 1 : Selon l'article L.555-16 du code de l'environnement, les périmètres à l'intérieur desquels les dispositions en matière de maîtrise de l'urbanisation s'appliquent sont déterminés par les risques susceptibles d'être créés par une canalisation de transport en service, notamment les risques d'incendie, d'explosion ou d'émanation de produits toxiques, menaçant gravement la santé ou la sécurité des personnes.

En application de l'article R.555-30 b) du code de l'environnement, des servitudes d'utilité publique (SUP) sont instituées dans les zones d'effets générées par les phénomènes dangereux susceptibles de se produire à partir des canalisations de transport décrites ci-après, conformément aux distances figurant dans les tableaux ci-dessous et reproduites sur la carte annexée au présent arrêté (1)

039

Seules les distances SUP1 sont reproduites dans la carte annexée au présent arrêté. Les restrictions supplémentaires fixées par l'article 2 pour les projets d'urbanisme dont l'emprise atteint les SUP 2 ou 3 sont mises en œuvre dans le cadre de l'instruction de l'analyse de compatibilité obligatoire pour tout projet dont l'emprise atteint la SUP 1.

NOTA :En cas d'écart entre les valeurs des distances SUP figurant dans les tableaux ci-dessous et la représentation cartographique des SUP telle qu'annexée au présent arrêté, les valeurs des tableaux font foi, appliquées au tracé réel des canalisations concernées.

95127

Ouvrages concernant la commune de Cergy (95127) :

1. CANALISATIONS DE TRANSPORT DE GAZ NATUREL ET ASSIMILES EXPLOITÉES PAR LA SOCIETE GRTGAZ dont le siège social est situé 6, rue Raoul Nordling, 92270 BOIS-COLOMBES

Type d'ouvrage	Nom	Implantation	PMS	DN	Longueur dans la commune (en km)	Distances SUP en mètres (de part et d'autre de la canalisation)			Influence
						SUP1	SUP2	SUP3	
Canalisation	DN200/150/80-1969-BRT_PONTOISE	ENTERRE	40.2	200		40	5	5	impactant
Canalisation	DN80-1969-BRT_PONTOISE_VILLE_NOUVELLE	ENTERRE	40.2	80		15	5	5	impactant
Canalisation	DN80-1969-BRT_PONTOISE_VILLE_NOUVELLE	ENTERRE	40.2	100		15	5	5	impactant
Canalisation	DN80-1969-BRT_PONTOISE_VILLE_NOUVELLE	ENTERRE	40.2	200		40	5	5	impactant
Canalisation	DN200/150/80-1969-BRT_PONTOISE	ENTERRE	40.2	150	1.19364	35	5	5	traversant
Canalisation	DN150/100/80-1966-CERGY-PONTOISE_MARC OUVILLE	ENTERRE	40.2	150	0.479158	35	5	5	traversant
Canalisation	DN150/100/80-1966-CERGY-PONTOISE_MARC OUVILLE	ENTERRE	40.2	150	0.152959	35	5	5	traversant
Canalisation	DN150/100/80-1966-CERGY-PONTOISE_MARC OUVILLE	ENTERRE	40.2	80	0.00174163	15	5	5	traversant
Canalisation	DN150/100/80-1966-CERGY-PONTOISE_MARC OUVILLE	ENTERRE	40.2	150	0.000410721	35	5	5	traversant
Canalisation	DN150/100/80-1966-CERGY-PONTOISE_MARC OUVILLE	ENTERRE	40.2	150	0.0293187	35	5	5	traversant
Installation Annexe	CERGY - 95127					12	8	8	traversant

2. CANALISATIONS DE TRANSPORT D'HYDROCARBURES EXPLOITÉES PAR LA SOCIÉTÉ DES TRANSPORTS PÉTROLIERS PAR PIPELINE (TRAPIL) dont le siège social est situé 7-9, rue des Frères Morane, 75738 PARIS Cedex 15.

Type d'ouvrage	Nom	Implantation	PMS	DN	Longueur dans la commune (en km)	Distances SUP en mètres (de part et d'autre de la canalisation)			Influence
						SUP1	SUP2	SUP3	
Canalisation	Vigny-Gennevilliers 10"(VNA-T01A)	ENTERRE	57.1	254	6.8841	115	15	10	traversant
Canalisation	Vigny-Gennevilliers 12"(VNB-T01B)	ENTERRE	79.1	305	6.88123	125	15	10	traversant
Canalisation	Vigny-Gennevilliers 20"(VNC-T01C)	ENTERRE	57.2	508	6.88508	135	15	10	traversant

Article 2 : Conformément à l'article R.555-30 b) du code de l'environnement, les servitudes sont les suivantes, en fonction des zones d'effets :

Servitude SUP1 : La délivrance d'un permis de construire relatif à un établissement recevant du public susceptible de recevoir plus de 100 personnes ou à un immeuble de grande hauteur est subordonnée à la fourniture d'une analyse de compatibilité ayant reçu l'avis favorable du transporteur ou, en cas d'avis défavorable du transporteur, l'avis favorable du Préfet rendu au vu de l'expertise mentionnée au III de l'article R.555-31 du code de l'environnement. L'analyse de compatibilité, prévue à l'article R431-16 j) du code de l'urbanisme, est établie conformément aux dispositions de l'arrêté ministériel du 5 mars 2014 susvisé.

Servitude SUP2 : L'ouverture d'un établissement recevant du public susceptible de recevoir plus de 300 personnes ou d'un immeuble de grande hauteur est interdite.

Servitude SUP3 : L'ouverture d'un établissement recevant du public susceptible de recevoir plus de 100 personnes ou d'un immeuble de grande hauteur est interdite.

Article 3 : Conformément à l'article R.555-46 du code de l'environnement, le maire informe le transporteur de tout permis de construire ou certificat d'urbanisme (d'information ou opérationnel) délivré dans l'une des zones définies à l'article 2.

Article 4 : Les servitudes instituées par le présent arrêté sont annexées aux plans locaux d'urbanisme et aux cartes communales des communes concernées conformément aux articles L.151-43, L.153-60, L.161-1 et L.163-10 du code de l'urbanisme.

Article 5 : En application de l'article R.555-53 du code de l'environnement, le présent arrêté sera publié au recueil des actes administratifs et sur le site internet de la Préfecture du VAL-D'OISE et adressé au maire de la commune de Cergy.

Article 6 : Cet arrêté pourra faire l'objet d'un recours contentieux auprès du tribunal administratif de Cergy-Pontoise dans un délai de deux mois à compter de sa publication.

Article 7 : Le Secrétaire Général de la Préfecture du VAL-D'OISE, le président de l'établissement public compétent ou le maire de la commune de Cergy, le Directeur Départemental des Territoires du VAL-D'OISE, le Directeur Régional et Interdépartemental de l'Environnement et de l'Énergie sont chargés chacun en ce qui le concerne de l'exécution du présent arrêté dont une copie leur sera adressée, ainsi qu'au Directeur Général de GRTgaz et au Directeur Général de Société des Transports Pétroliers par Pipeline (TRAPIL).

Fait à Cergy-Pontoise, le

16 AOÛT 2016

Le préfet

Pour le Préfet,
Le Secrétaire Général

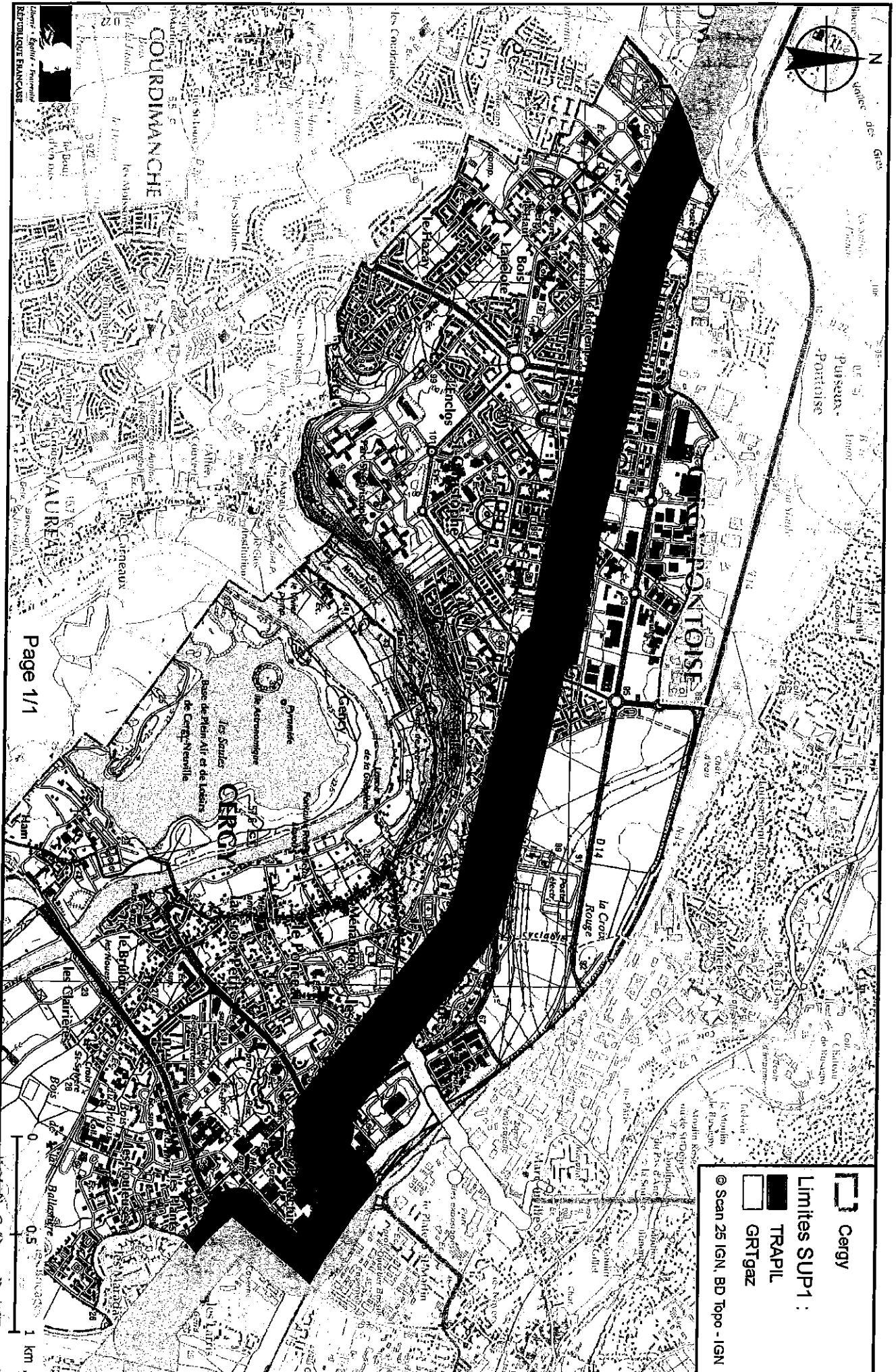
Daniel BARNIER

(1) La carte des servitudes d'utilité publique annexée au présent arrêté peut être consultée dans les services de la Préfecture du Val-d'Oise et de la Direction Régionale et Interdépartementale de l'Environnement et de l'Énergie ainsi que dans la mairie de la commune concernée.

ANNEXE 1 : Servitudes d'utilité publique autour des canalisations de transport de matières dangereuses concernant la commune de Cergy

3. 2. 1.

Servitudes d'utilité publique autour des canalisations de transport de matières dangereuses



ANNEXE 2 : Définitions_

PMS : Pression Maximale de Service de la canalisation

DN : Diamètre Nominal de la canalisation.

Distances SUP : Distances en mètres de part et d'autre de la canalisation définissant les limites des zones concernées par les servitudes d'utilité publique. En cas d'écart entre les valeurs des distances SUP figurant dans le(s) tableau(x) de l'article 1 du présent arrêté et la représentation cartographique des SUP telle qu'annexée au présent arrêté (annexe 1), les valeurs du(es) tableau(x) font foi, appliquées au tracé réel des canalisations concernées.

Distance SUP 1 : cette distance correspond à la zone d'effets létaux (PEL) du phénomène dangereux de référence majorant au sens de l'article R.555-39 du code de l'environnement

Distance SUP 2 : cette distance correspond à la zone d'effets létaux (PEL) du phénomène dangereux de référence réduit au sens de l'article R.555-39 du code de l'environnement

Distance SUP 3 : cette distance correspond à la zone d'effets létaux significatifs (ELS) du phénomène dangereux de référence réduit au sens de l'article R.555-39 du code de l'environnement



Liberté • Égalité • Fraternité
RÉPUBLIQUE FRANÇAISE

PRÉFET DU VAL-D'OISE

DIRECTION DÉPARTEMENTALE
DES TERRITOIRES

Service de l'urbanisme
et de l'aménagement durable

Pôle urbanisme

**ARRETE n° 13331 INSTITUANT DES SERVITUDES D'UTILITÉ PUBLIQUE CONCERNANT
LA MAÎTRISE DES RISQUES AUTOUR DES CANALISATIONS DE TRANSPORT DE GAZ
NATUREL OU ASSIMILÉ, D'HYDROCARBURES ET DE PRODUITS CHIMIQUES SUR LE
TERRITOIRE DE LA COMMUNE DE CHAMPAGNE-SUR-OISE**

**Le préfet du Val-d'Oise
Chevalier de la Légion d'Honneur
Officier de l'Ordre National du Mérite**

Vu le code de l'environnement, et notamment ses articles L.555-16, R.555-30 et R.555-31 ;

Vu le code de l'urbanisme notamment ses articles L.101-2, L.132-1, L.132-2, L.151-1 et suivants, L.153-60, L161-1 et suivants, L163-10, R.431-16 ;

Vu le code de la construction et de l'habitation, notamment ses articles R.122-22 R.123-46 ;

Vu l'arrêté du 5 mars 2014 définissant les modalités d'application du chapitre V du titre V du livre V du code de l'environnement et portant règlement de la sécurité des canalisations de transport de gaz naturel ou assimilé, d'hydrocarbures et de produits chimiques ;

Vu le rapport de la Direction régionale et interdépartementale de l'environnement et de l'énergie, en date du 31/08/15;

Vu l'avis émis par le Conseil départemental de l'environnement et des risques sanitaires et technologiques du VAL-D'OISE le 19/05/2016 ;

Considérant que les canalisations de transport de gaz naturel ou assimilé, d'hydrocarbures et de produits chimiques, en service à la date de l'entrée en vigueur des articles R.555-1 et suivants du code de l'environnement, doivent faire l'objet d'institution de servitudes d'utilité publique relatives à la maîtrise de l'urbanisation en raison des dangers et des inconvénients qu'elles présentent,

Sur proposition de M. le secrétaire général de la préfecture du VAL-D'OISE ;

ARRETE

Article 1 : Selon l'article L.555-16 du code de l'environnement, les périmètres à l'intérieur desquels les dispositions en matière de maîtrise de l'urbanisation s'appliquent sont déterminés par les risques susceptibles d'être créés par une canalisation de transport en service, notamment les risques d'incendie, d'explosion ou d'émanation de produits toxiques, menaçant gravement la santé ou la sécurité des personnes.

En application de l'article R.555-30 b) du code de l'environnement, des servitudes d'utilité publique (SUP) sont instituées dans les zones d'effets générées par les phénomènes dangereux susceptibles de se produire à partir des canalisations de transport décrites ci-après, conformément aux distances figurant dans les tableaux ci-dessous et reproduites sur la carte annexée au présent arrêté (1)

Seules les distances SUP1 sont reproduites dans la carte annexée au présent arrêté. Les restrictions supplémentaires fixées par l'article 2 pour les projets d'urbanisme dont l'emprise atteint les SUP 2 ou 3 sont mises en œuvre dans le cadre de l'instruction de l'analyse de compatibilité obligatoire pour tout projet dont l'emprise atteint la SUP 1.

NOTA : En cas d'écart entre les valeurs des distances SUP figurant dans les tableaux ci-dessous et la représentation cartographique des SUP telle qu'annexée au présent arrêté, les valeurs des tableaux font foi, appliquées au tracé réel des canalisations concernées.

Ouvrages concernant la commune de Champagne-sur-Oise (95134) :

1. CANALISATIONS DE TRANSPORT D'HYDROCARBURES EXPLOITÉES PAR LA SOCIÉTÉ DES TRANSPORTS PETROLIERS PAR PIPELINE (TRAPIL) dont le siège social est situé 7-9, rue des Frères Morane, 75738 PARIS Cedex 15.

Type d'ouvrage	Nom	Implantation	PMS	DN	Longueur dans la commune (en km)	Distances SUP en mètres (de part et d'autre de la canalisation)			Influence
						SUP1	SUP2	SUP3	
Canalisation	Vigny-Roissy 22"(VN-T72)	ENTERRE	56.9	559	4.891	145	15	10	traversant

Article 2 : Conformément à l'article R.555-30 b) du code de l'environnement, les servitudes sont les suivantes, en fonction des zones d'effets :

Servitude SUP1 : La délivrance d'un permis de construire relatif à un établissement recevant du public susceptible de recevoir plus de 100 personnes ou à un immeuble de grande hauteur est subordonnée à la fourniture d'une analyse de compatibilité ayant reçu l'avis favorable du transporteur ou, en cas d'avis défavorable du transporteur, l'avis favorable du Préfet rendu au vu de l'expertise mentionnée au III de l'article R.555-31 du code de l'environnement. L'analyse de compatibilité, prévue à l'article R431-16 j) du code de l'urbanisme, est établie conformément aux dispositions de l'arrêté ministériel du 5 mars 2014 susvisé.

Servitude SUP2 : L'ouverture d'un établissement recevant du public susceptible de recevoir plus de 300 personnes ou d'un immeuble de grande hauteur est interdite.

Servitude SUP3 : L'ouverture d'un établissement recevant du public susceptible de recevoir plus de 100 personnes ou d'un immeuble de grande hauteur est interdite.

Article 3 : Conformément à l'article R.555-46 du code de l'environnement, le maire informe le transporteur de tout permis de construire ou certificat d'urbanisme (d'information ou opérationnel) délivré dans l'une des zones définies à l'article 2.

Article 4 : Les servitudes instituées par le présent arrêté sont annexées aux plans locaux d'urbanisme et aux cartes communales des communes concernées conformément aux articles L.151-43, L.153-60, L.161-1 et L.163-10 du code de l'urbanisme.

Article 5 : En application de l'article R.555-53 du code de l'environnement, le présent arrêté sera publié au recueil des actes administratifs et sur le site internet de la Préfecture du VAL-D'OISE et adressé au maire de la commune de Champagne-sur-Oise.

Article 6 : Cet arrêté pourra faire l'objet d'un recours contentieux auprès du tribunal administratif de Cergy-Pontoise dans un délai de deux mois à compter de sa publication.

Article 7 : Le Secrétaire Général de la Préfecture du VAL-D'OISE, le président de l'établissement public compétent ou le maire de la commune de Champagne-sur-Oise, le Directeur Départemental des Territoires du VAL-D'OISE, le Directeur Régional et Interdépartemental de l'Environnement et de l'Énergie sont chargés chacun en ce qui le concerne de l'exécution du présent arrêté dont une copie leur sera adressée, ainsi qu'au Directeur Général de Société des Transports Pétroliers par Pipeline (TRAPIL).

Fait à Cergy-Pontoise, le

16 AOUT 2016

Le préfet

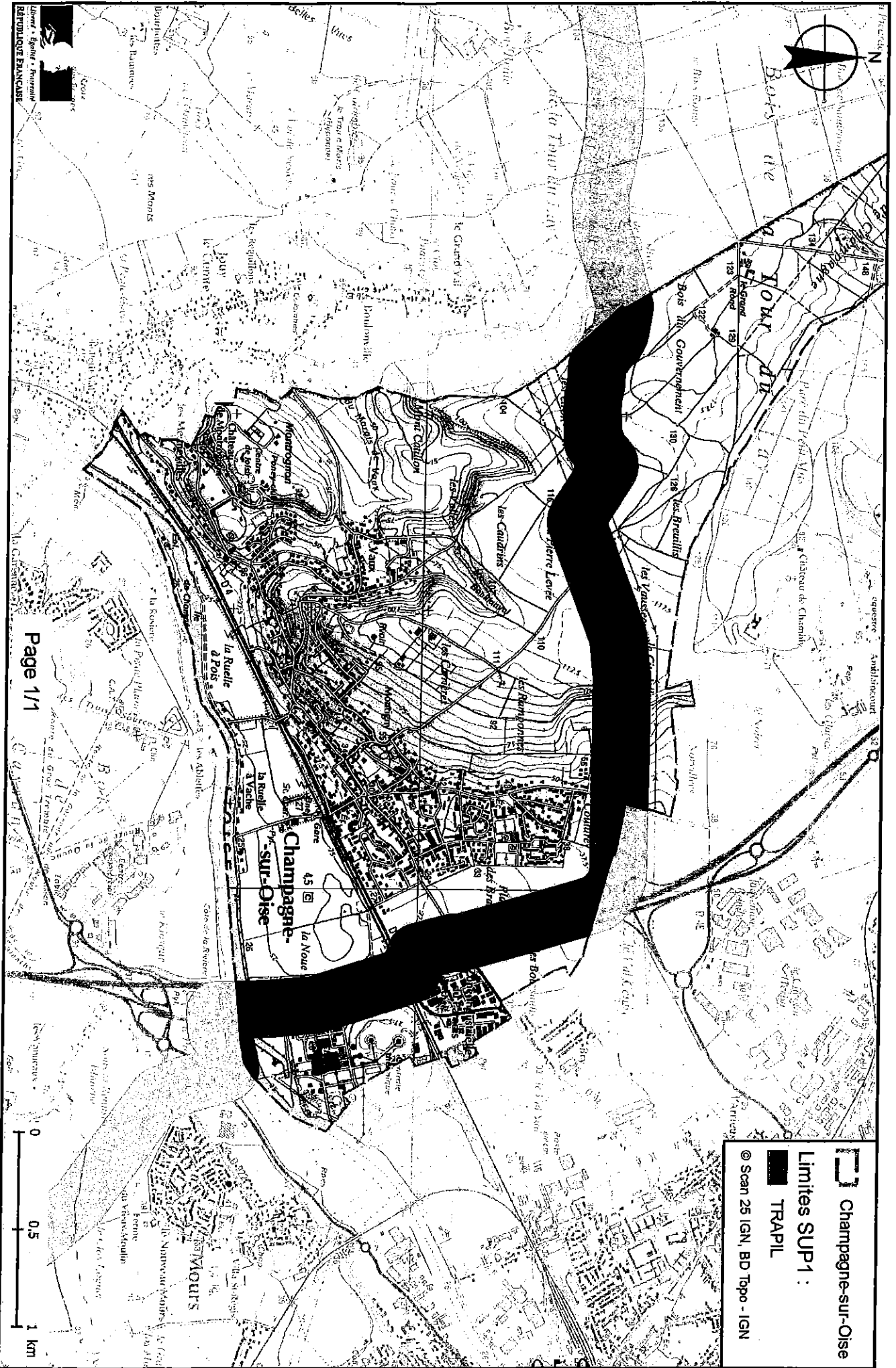
Pour le Préfet,
Le Secrétaire Général


Daniel BARNIER

(1) La carte des servitudes d'utilité publique annexée au présent arrêté peut être consultée dans les services de la Préfecture du Val-d'Oise et de la Direction Régionale et Interdépartementale de l'Environnement et de l'Énergie ainsi que dans la mairie de la commune concernée.

ANNEXE 1 : Servitudes d'utilité publique autour des canalisations de transport de matières dangereuses concernant la commune de Champagne-sur-Oise

Servitudes d'utilité publique autour des canalisations de transport de matières dangereuses



ANNEXE 2 : Définitions_

PMS : Pression Maximale de Service de la canalisation

DN : Diamètre Nominal de la canalisation.

Distances SUP : Distances en mètres de part et d'autre de la canalisation définissant les limites des zones concernées par les servitudes d'utilité publique. En cas d'écart entre les valeurs des distances SUP figurant dans le(s) tableau(x) de l'article 1 du présent arrêté et la représentation cartographique des SUP telle qu'annexée au présent arrêté (annexe 1), les valeurs du(es) tableau(x) font foi, appliquées au tracé réel des canalisations concernées.

Distance SUP 1 : cette distance correspond à la zone d'effets létaux (PEL) du phénomène dangereux de référence majorant au sens de l'article R.555-39 du code de l'environnement

Distance SUP 2 : cette distance correspond à la zone d'effets létaux (PEL) du phénomène dangereux de référence réduit au sens de l'article R.555-39 du code de l'environnement

Distance SUP 3 : cette distance correspond à la zone d'effets létaux significatifs (ELS) du phénomène dangereux de référence réduit au sens de l'article R.555-39 du code de l'environnement



Liberté • Égalité • Fraternité
RÉPUBLIQUE FRANÇAISE

PRÉFET DU VAL-D'OISE

DIRECTION DÉPARTEMENTALE
DES TERRITOIRES

Service de l'urbanisme
et de l'aménagement durable

Pôle urbanisme

**ARRETE n° 13332 INSTITUANT DES SERVITUDES D'UTILITÉ PUBLIQUE CONCERNANT
LA MAÎTRISE DES RISQUES AUTOUR DES CANALISATIONS DE TRANSPORT DE GAZ
NATUREL OU ASSIMILÉ, D'HYDROCARBURES ET DE PRODUITS CHIMIQUES SUR LE
TERRITOIRE DE LA COMMUNE DE CHARMONT**

**Le préfet du Val-d'Oise
Chevalier de la Légion d'Honneur
Officier de l'Ordre National du Mérite**

Vu le code de l'environnement, et notamment ses articles L.555-16, R.555-30 et R.555-31 ;

Vu le code de l'urbanisme notamment ses articles L.101-2, L.132-1, L.132-2, L.151-1 et suivants, L.153-60, L161-1 et suivants, L163-10, R.431-16 ;

Vu le code de la construction et de l'habitation, notamment ses articles R.122-22 R.123-46 ;

Vu l'arrêté du 5 mars 2014 définissant les modalités d'application du chapitre V du titre V du livre V du code de l'environnement et portant règlement de la sécurité des canalisations de transport de gaz naturel ou assimilé, d'hydrocarbures et de produits chimiques ;

Vu le rapport de la Direction régionale et interdépartementale de l'environnement et de l'énergie, en date du 31/08/15;

Vu l'avis émis par le Conseil départemental de l'environnement et des risques sanitaires et technologiques du VAL-D'OISE le 19/05/2016 ;

Considérant que les canalisations de transport de gaz naturel ou assimilé, d'hydrocarbures et de produits chimiques, en service à la date de l'entrée en vigueur des articles R.555-1 et suivants du code de l'environnement, doivent faire l'objet d'institution de servitudes d'utilité publique relatives à la maîtrise de l'urbanisation en raison des dangers et des inconvénients qu'elles présentent,

Sur proposition de M. le secrétaire général de la préfecture du VAL-D'OISE ;

ARRETE

Article 1 : Selon l'article L.555-16 du code de l'environnement, les périmètres à l'intérieur desquels les dispositions en matière de maîtrise de l'urbanisation s'appliquent sont déterminés par les risques susceptibles d'être créés par une canalisation de transport en service, notamment les risques d'incendie, d'explosion ou d'émanation de produits toxiques, menaçant gravement la santé ou la sécurité des personnes.

En application de l'article R.555-30 b) du code de l'environnement, des servitudes d'utilité publique (SUP) sont instituées dans les zones d'effets générées par les phénomènes dangereux susceptibles de se produire à partir des canalisations de transport décrites ci-après, conformément aux distances figurant dans les tableaux ci-dessous et reproduites sur la carte annexée au présent arrêté (1)

Seules les distances SUP1 sont reproduites dans la carte annexée au présent arrêté. Les restrictions supplémentaires fixées par l'article 2 pour les projets d'urbanisme dont l'emprise atteint les SUP 2 ou 3 sont mises en œuvre dans le cadre de l'instruction de l'analyse de compatibilité obligatoire pour tout projet dont l'emprise atteint la SUP 1.

NOTA : En cas d'écart entre les valeurs des distances SUP figurant dans les tableaux ci-dessous et la représentation cartographique des SUP telle qu'annexée au présent arrêté, les valeurs des tableaux font foi, appliquées au tracé réel des canalisations concernées.

Ouvrages concernant la commune de Charmont (95141) :

2. CANALISATIONS DE TRANSPORT D'HYDROCARBURES EXPLOITÉES PAR LA SOCIÉTÉ DES TRANSPORTS PÉTROLIERS PAR PIPELINE (TRAPIL) dont le siège social est situé 7-9, rue des Frères Morane, 75738 PARIS Cedex 15.

Type d'ouvrage	Nom	Implantation	PMS	DN	Longueur dans la commune (en km)	Distances SUP en mètres (de part et d'autre de la canalisation)			Influence
						SUP1	SUP2	SUP3	
Canalisation	Ecouis-Vigny 10"(ESA-VNA)	ENTERRE	71.1	254	1.81133	140	15	10	traversant
Canalisation	Ecouis-Vigny 12"(ESB-VNB)	ENTERRE	106.5	305	1.81202	135	15	10	traversant
Canalisation	Ecouis-Vigny 20"(ESC-VNC)	ENTERRE	63.3	508	1.8109	145	15	10	traversant

Article 2 : Conformément à l'article R.555-30 b) du code de l'environnement, les servitudes sont les suivantes, en fonction des zones d'effets :

Servitude SUP1 : La délivrance d'un permis de construire relatif à un établissement recevant du public susceptible de recevoir plus de 100 personnes ou à un immeuble de grande hauteur est subordonnée à la fourniture d'une analyse de compatibilité ayant reçu l'avis favorable du transporteur ou, en cas d'avis défavorable du transporteur, l'avis favorable du Préfet rendu au vu de l'expertise mentionnée au III de l'article R.555-31 du code de l'environnement.

L'analyse de compatibilité, prévue à l'article R431-16 j) du code de l'urbanisme, est établie conformément aux dispositions de l'arrêté ministériel du 5 mars 2014 susvisé.

Servitude SUP2 : L'ouverture d'un établissement recevant du public susceptible de recevoir plus de 300 personnes ou d'un immeuble de grande hauteur est interdite.

Servitude SUP3 : L'ouverture d'un établissement recevant du public susceptible de recevoir plus de 100 personnes ou d'un immeuble de grande hauteur est interdite.

Article 3 : Conformément à l'article R.555-46 du code de l'environnement, le maire informe le transporteur de tout permis de construire ou certificat d'urbanisme (d'information ou opérationnel) délivré dans l'une des zones définies à l'article 2.

Article 4 : Les servitudes instituées par le présent arrêté sont annexées aux plans locaux d'urbanisme et aux cartes communales des communes concernées conformément aux articles L.151-43, L.153-60, L.161-1 et L.163-10 du code de l'urbanisme.

Article 5 : En application de l'article R.555-53 du code de l'environnement, le présent arrêté sera publié au recueil des actes administratifs et sur le site internet de la Préfecture du VAL-D'OISE et adressé au maire de la commune de Charmont.

Article 6 : Cet arrêté pourra faire l'objet d'un recours contentieux auprès du tribunal administratif de Cergy-Pontoise dans un délai de deux mois à compter de sa publication.

Article 7 : Le Secrétaire Général de la Préfecture du VAL-D'OISE, le président de l'établissement public compétent ou le maire de la commune de Charmont, le Directeur Départemental des Territoires du VAL-D'OISE, le Directeur Régional et Interdépartemental de l'Environnement et de l'Énergie sont chargés chacun en ce qui le concerne de l'exécution du présent arrêté dont une copie leur sera adressée, ainsi qu'au Directeur Général de Société des Transports Pétroliers par Pipeline (TRAPIL).

Fait à Cergy-Pontoise, le

16 AOUT 2016

Le préfet

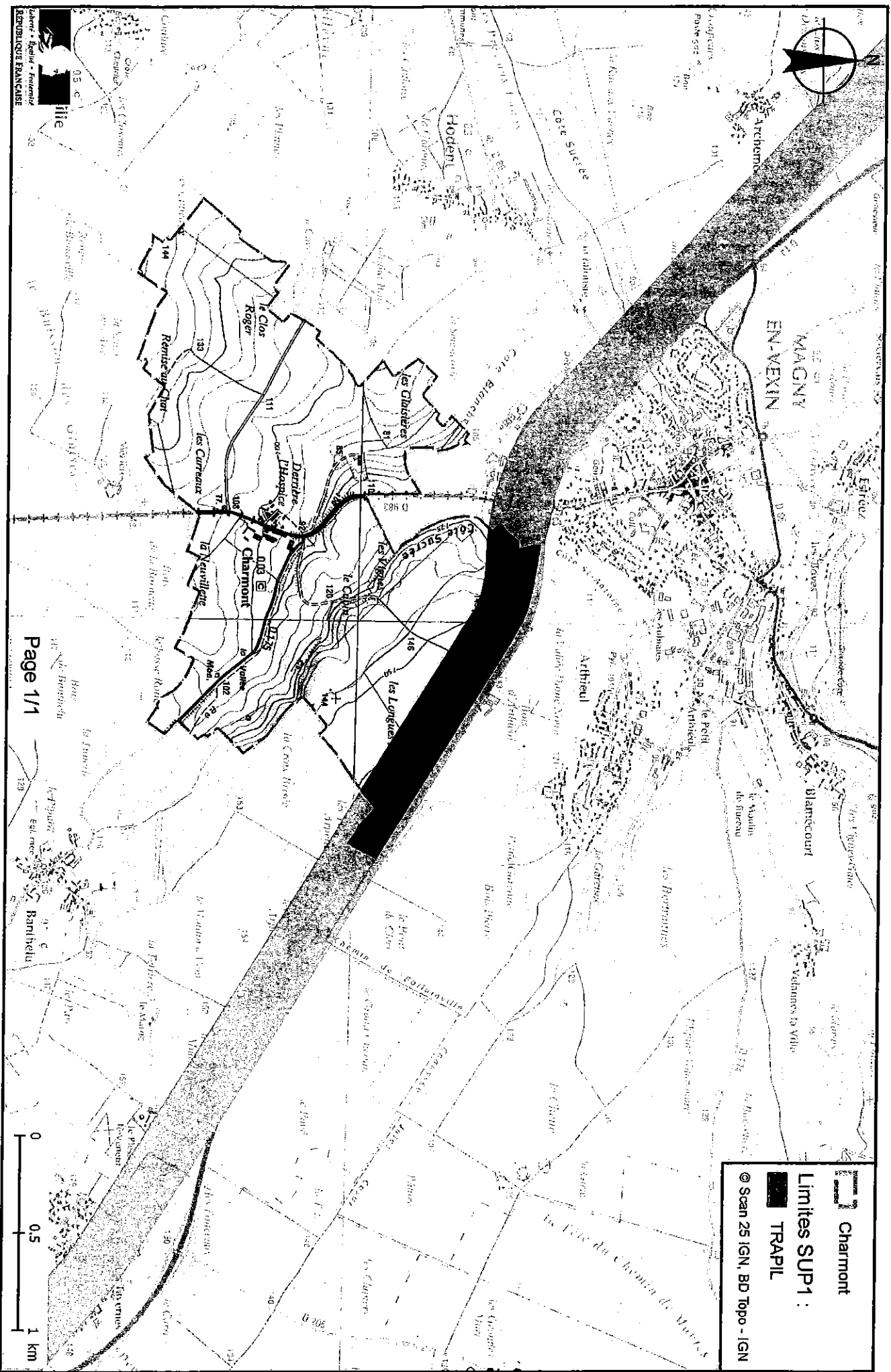
Pour le Préfet,
Le Secrétaire Général




Daniel BARNIER

(1) La carte des servitudes d'utilité publique annexée au présent arrêté peut être consultée dans les services de la Préfecture du Val-d'Oise et de la Direction Régionale et Interdépartementale de l'Environnement et de l'Énergie ainsi que dans la mairie de la commune concernée.

ANNEXE 1 : Servitudes d'utilité publique autour des canalisations de transport de matières dangereuses concernant la commune de Charmont

Servitudes d'utilité publique autour des canalisations de transport de matières dangereuses



 Chartmont
 Limites SUP1 :
 TRAPIL
 © Scan 25 IGN, BD Topo - IGN

ANNEXE 2 : Définitions

PMS : Pression Maximale de Service de la canalisation

DN : Diamètre Nominal de la canalisation.

Distances SUP : Distances en mètres de part et d'autre de la canalisation définissant les limites des zones concernées par les servitudes d'utilité publique. En cas d'écart entre les valeurs des distances SUP figurant dans le(s) tableau(x) de l'article 1 du présent arrêté et la représentation cartographique des SUP telle qu'annexée au présent arrêté (annexe 1), les valeurs du(es) tableau(x) font foi, appliquées au tracé réel des canalisations concernées.

Distance SUP 1 : cette distance correspond à la zone d'effets létaux (PEL) du phénomène dangereux de référence majorant au sens de l'article R.555-39 du code de l'environnement

Distance SUP 2 : cette distance correspond à la zone d'effets létaux (PEL) du phénomène dangereux de référence réduit au sens de l'article R.555-39 du code de l'environnement

Distance SUP 3 : cette distance correspond à la zone d'effets létaux significatifs (ELS) du phénomène dangereux de référence réduit au sens de l'article R.555-39 du code de l'environnement



Liberté • Égalité • Fraternité
RÉPUBLIQUE FRANÇAISE

PRÉFET DU VAL-D'OISE

DIRECTION DÉPARTEMENTALE
DES TERRITOIRES

Service de l'urbanisme
et de l'aménagement durable

Pôle urbanisme

**ARRETE n° 13333 INSTITUANT DES SERVITUDES D'UTILITÉ PUBLIQUE CONCERNANT
LA MAÎTRISE DES RISQUES AUTOUR DES CANALISATIONS DE TRANSPORT DE GAZ
NATUREL OU ASSIMILÉ, D'HYDROCARBURES ET DE PRODUITS CHIMIQUES SUR LE
TERRITOIRE DE LA COMMUNE DE CHÂTENAY-EN-FRANCE**

**Le préfet du Val-d'Oise
Chevalier de la Légion d'Honneur
Officier de l'Ordre National du Mérite**

Vu le code de l'environnement, et notamment ses articles L.555-16, R.555-30 et R.555-31 ;

Vu le code de l'urbanisme notamment ses articles L.101-2, L.132-1, L.132-2, L.151-1 et suivants, L.153-60, L161-1 et suivants, L163-10, R.431-16 ;

Vu le code de la construction et de l'habitation, notamment ses articles R.122-22 R.123-46 ;

Vu l'arrêté du 5 mars 2014 définissant les modalités d'application du chapitre V du titre V du livre V du code de l'environnement et portant règlement de la sécurité des canalisations de transport de gaz naturel ou assimilé, d'hydrocarbures et de produits chimiques ;

Vu le rapport de la Direction régionale et interdépartementale de l'environnement et de l'énergie, en date du 31/08/15;

Vu l'avis émis par le Conseil départemental de l'environnement et des risques sanitaires et technologiques du VAL-D'OISE le 19/05/2016 ;

Considérant que les canalisations de transport de gaz naturel ou assimilé, d'hydrocarbures et de produits chimiques, en service à la date de l'entrée en vigueur des articles R.555-1 et suivants du code de l'environnement, doivent faire l'objet d'institution de servitudes d'utilité publique relatives à la maîtrise de l'urbanisation en raison des dangers et des inconvénients qu'elles présentent,

Sur proposition de M. le secrétaire général de la préfecture du VAL-D'OISE ;

ARRETE

Article 1 : Selon l'article L.555-16 du code de l'environnement, les périmètres à l'intérieur desquels les dispositions en matière de maîtrise de l'urbanisation s'appliquent sont déterminés par les risques susceptibles d'être créés par une canalisation de transport en service, notamment les risques d'incendie, d'explosion ou d'émanation de produits toxiques, menaçant gravement la santé ou la sécurité des personnes.

En application de l'article R.555-30 b) du code de l'environnement, des servitudes d'utilité publique (SUP) sont instituées dans les zones d'effets générées par les phénomènes dangereux susceptibles de se produire à partir des canalisations de transport décrites ci-après, conformément aux distances figurant dans les tableaux ci-dessous et reproduites sur la carte annexée au présent arrêté (1)

Seules les distances SUP1 sont reproduites dans la carte annexée au présent arrêté. Les restrictions supplémentaires fixées par l'article 2 pour les projets d'urbanisme dont l'emprise atteint les SUP 2 ou 3 sont mises en œuvre dans le cadre de l'instruction de l'analyse de compatibilité obligatoire pour tout projet dont l'emprise atteint la SUP 1.

NOTA :En cas d'écart entre les valeurs des distances SUP figurant dans les tableaux ci-dessous et la représentation cartographique des SUP telle qu'annexée au présent arrêté, les valeurs des tableaux font foi, appliquées au tracé réel des canalisations concernées.

Ouvrages concernant la commune de Châtenay-en-France (95144) :

1. CANALISATIONS DE TRANSPORT DE GAZ NATUREL ET ASSIMILES EXPLOITÉES PAR LA SOCIETE GRTGAZ dont le siège social est situé 6, rue Raoul Nordling, 92270 BOIS-COLOMBES

Type d'ouvrage	Nom	Implantation	PMS	DN	Longueur dans la commune (en km)	Distances SUP en mètres (de part et d'autre de la canalisation)			Influence
						SUP1	SUP2	SUP3	
Canalisation	CRAPEAUMESNIL-VILLIERS LE BEL 750	ENTERRE	67.7	750		330	5	5	impactant
Canalisation	CRAPEAUMESNIL-VILLIERS LE BEL 900	ENTERRE	67.7	900		415	5	5	impactant

2. CANALISATIONS DE TRANSPORT D'HYDROCARBURES EXPLOITÉES PAR LA SOCIÉTÉ DES TRANSPORTS PETROLIERS PAR PIPELINE (TRAPIL) dont le siège social est situé 7-9, rue des Frères Morane, 75738 PARIS Cedex 15.

Type d'ouvrage	Nom	Implantation	PMS	DN	Longueur dans la commune (en km)	Distances SUP en mètres (de part et d'autre de la canalisation)			Influence
						SUP1	SUP2	SUP3	
Canalisation	Vigny-Roissy 22"(VN-T72)	ENTERRE	56.9	559	1.82248	145	15	10	traversant

Article 2 : Conformément à l'article R.555-30 b) du code de l'environnement, les servitudes sont les suivantes, en fonction des zones d'effets :

Servitude SUP1 : La délivrance d'un permis de construire relatif à un établissement recevant du public susceptible de recevoir plus de 100 personnes ou à un immeuble de grande hauteur est subordonnée à la fourniture d'une analyse de compatibilité ayant reçu l'avis favorable du transporteur ou, en cas d'avis défavorable du transporteur, l'avis favorable du Préfet rendu au vu de l'expertise mentionnée au III de l'article R.555-31 du code de l'environnement. L'analyse de compatibilité, prévue à l'article R431-16 j) du code de l'urbanisme, est établie conformément aux dispositions de l'arrêté ministériel du 5 mars 2014 susvisé.

Servitude SUP2 : L'ouverture d'un établissement recevant du public susceptible de recevoir plus de 300 personnes ou d'un immeuble de grande hauteur est interdite.

Servitude SUP3 : L'ouverture d'un établissement recevant du public susceptible de recevoir plus de 100 personnes ou d'un immeuble de grande hauteur est interdite.

Article 3 : Conformément à l'article R.555-46 du code de l'environnement, le maire informe le transporteur de tout permis de construire ou certificat d'urbanisme (d'information ou opérationnel) délivré dans l'une des zones définies à l'article 2.

Article 4 : Les servitudes instituées par le présent arrêté sont annexées aux plans locaux d'urbanisme et aux cartes communales des communes concernées conformément aux articles L.151-43, L.153-60, L.161-1 et L.163-10 du code de l'urbanisme.

Article 5 : En application de l'article R.555-53 du code de l'environnement, le présent arrêté sera publié au recueil des actes administratifs et sur le site internet de la Préfecture du VAL-D'OISE et adressé au maire de la commune de Châtenay-en-France.

Article 6 : Cet arrêté pourra faire l'objet d'un recours contentieux auprès du tribunal administratif de Cergy-Pontoise dans un délai de deux mois à compter de sa publication.

Article 7 : Le Secrétaire Général de la Préfecture du VAL-D'OISE, le président de l'établissement public compétent ou le maire de la commune de Châtenay-en-France, le Directeur Départemental des Territoires du VAL-D'OISE, le Directeur Régional et Interdépartemental de l'Environnement et de l'Énergie sont chargés chacun en ce qui le concerne de l'exécution du présent arrêté dont une copie leur sera adressée, ainsi qu'au Directeur Général de GRTgaz et au Directeur Général de Société des Transports Pétroliers par Pipeline (TRAPIL).

Fait à Cergy-Pontoise, le

16 AOUT 2016

Le préfet

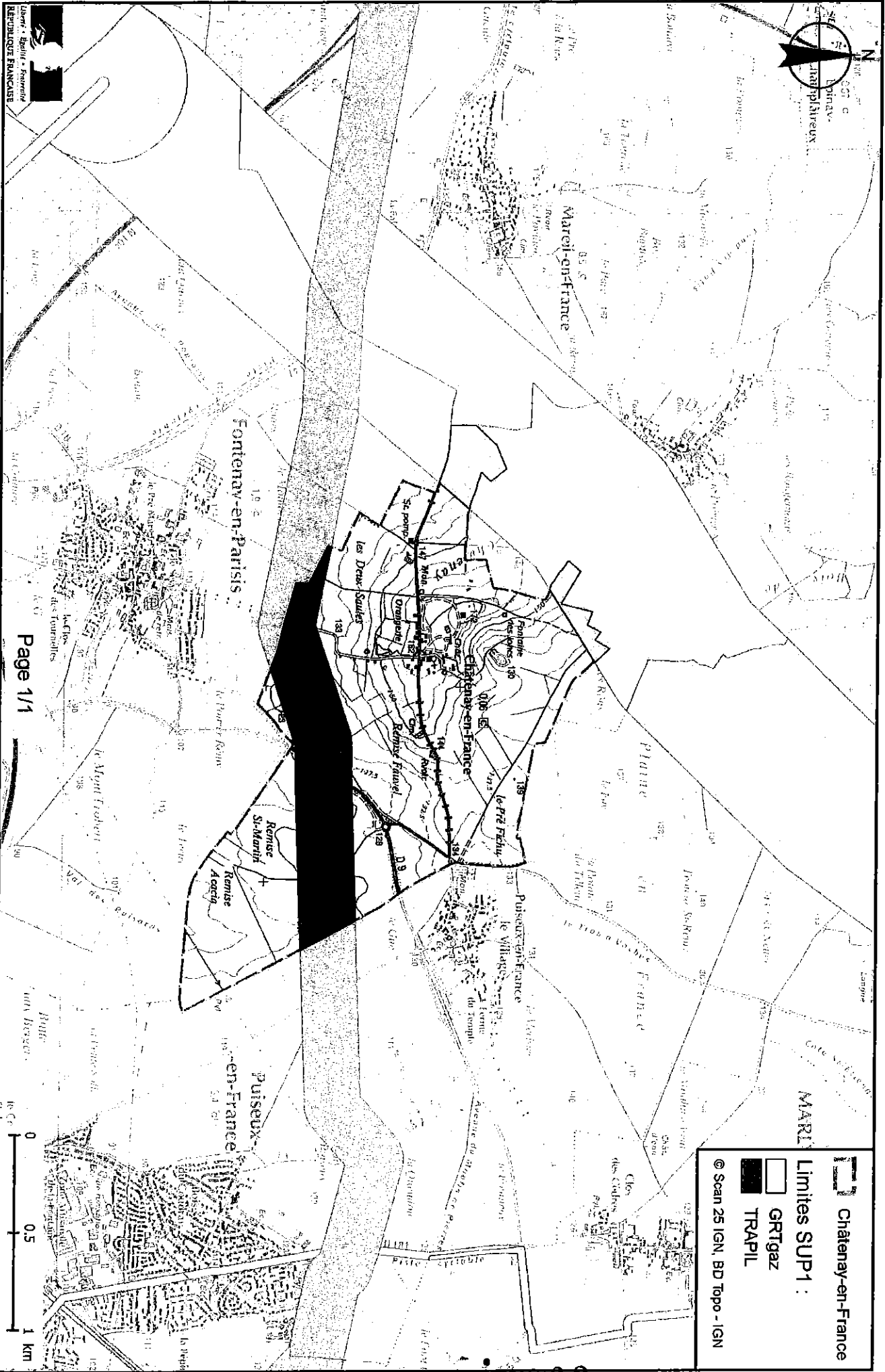
Pour le Préfet,
Le Secrétaire Général

Daniel BARNIER

(1) La carte des servitudes d'utilité publique annexée au présent arrêté peut être consultée dans les services de la Préfecture du Val-d'Oise et de la Direction Régionale et Interdépartementale de l'Environnement et de l'Énergie ainsi que dans la mairie de la commune concernée.

ANNEXE 1 : Servitudes d'utilité publique autour des canalisations de transport de matières dangereuses concernant la commune de Châtenay-en-France

Servitudes d'utilité publique autour des canalisations de transport de matières dangereuses



ANNEXE 2 : Définitions

PMS : Pression Maximale de Service de la canalisation

DN : Diamètre Nominal de la canalisation.

Distances SUP : Distances en mètres de part et d'autre de la canalisation définissant les limites des zones concernées par les servitudes d'utilité publique. En cas d'écart entre les valeurs des distances SUP figurant dans le(s) tableau(x) de l'article 1 du présent arrêté et la représentation cartographique des SUP telle qu'annexée au présent arrêté (annexe 1), les valeurs du(es) tableau(x) font foi, appliquées au tracé réel des canalisations concernées.

Distance SUP 1 : cette distance correspond à la zone d'effets létaux (PEL) du phénomène dangereux de référence majorant au sens de l'article R.555-39 du code de l'environnement

Distance SUP 2 : cette distance correspond à la zone d'effets létaux (PEL) du phénomène dangereux de référence réduit au sens de l'article R.555-39 du code de l'environnement

Distance SUP 3 : cette distance correspond à la zone d'effets létaux significatifs (ELS) du phénomène dangereux de référence réduit au sens de l'article R.555-39 du code de l'environnement



Liberté • Égalité • Fraternité
RÉPUBLIQUE FRANÇAISE

PRÉFET DU VAL-D'OISE

DIRECTION DÉPARTEMENTALE
DES TERRITOIRES

Service de l'urbanisme
et de l'aménagement durable

Pôle urbanisme

**ARRETE n° 13334 INSTITUANT DES SERVITUDES D'UTILITÉ PUBLIQUE CONCERNANT
LA MAÎTRISE DES RISQUES AUTOUR DES CANALISATIONS DE TRANSPORT DE GAZ
NATUREL OU ASSIMILÉ, D'HYDROCARBURES ET DE PRODUITS CHIMIQUES SUR LE
TERRITOIRE DE LA COMMUNE DE CLÉRY-EN-VEXIN**

**Le préfet du Val-d'Oise
Chevalier de la Légion d'Honneur
Officier de l'Ordre National du Mérite**

Vu le code de l'environnement, et notamment ses articles L.555-16, R.555-30 et R.555-31 ;

Vu le code de l'urbanisme notamment ses articles L.101-2, L.132-1, L.132-2, L.151-1 et suivants, L.153-60, L161-1 et suivants, L163-10, R.431-16 ;

Vu le code de la construction et de l'habitation, notamment ses articles R.122-22 R.123-46 ;

Vu l'arrêté du 5 mars 2014 définissant les modalités d'application du chapitre V du titre V du livre V du code de l'environnement et portant règlement de la sécurité des canalisations de transport de gaz naturel ou assimilé, d'hydrocarbures et de produits chimiques ;

Vu le rapport de la Direction régionale et interdépartementale de l'environnement et de l'énergie, en date du 31/08/15;

Vu l'avis émis par le Conseil départemental de l'environnement et des risques sanitaires et technologiques du VAL-D'OISE le 19/05/2016 ;

Considérant que les canalisations de transport de gaz naturel ou assimilé, d'hydrocarbures et de produits chimiques, en service à la date de l'entrée en vigueur des articles R.555-1 et suivants du code de l'environnement, doivent faire l'objet d'institution de servitudes d'utilité publique relatives à la maîtrise de l'urbanisation en raison des dangers et des inconvénients qu'elles présentent,

Sur proposition de M. le secrétaire général de la préfecture du VAL-D'OISE ;

ARRETE

Article 1 : Selon l'article L.555-16 du code de l'environnement, les périmètres à l'intérieur desquels les dispositions en matière de maîtrise de l'urbanisation s'appliquent sont déterminés par les risques susceptibles d'être créés par une canalisation de transport en service, notamment les risques d'incendie, d'explosion ou d'émanation de produits toxiques, menaçant gravement la santé ou la sécurité des personnes.

En application de l'article R.555-30 b) du code de l'environnement, des servitudes d'utilité publique (SUP) sont instituées dans les zones d'effets générées par les phénomènes dangereux susceptibles de se produire à partir des canalisations de transport décrites ci-après, conformément aux distances figurant dans les tableaux ci-dessous et reproduites sur la carte annexée au présent arrêté (1)

Seules les distances SUP1 sont reproduites dans la carte annexée au présent arrêté. Les restrictions supplémentaires fixées par l'article 2 pour les projets d'urbanisme dont l'emprise atteint les SUP 2 ou 3 sont mises en œuvre dans le cadre de l'instruction de l'analyse de compatibilité obligatoire pour tout projet dont l'emprise atteint la SUP 1.

NOTA : En cas d'écart entre les valeurs des distances SUP figurant dans les tableaux ci-dessous et la représentation cartographique des SUP telle qu'annexée au présent arrêté, les valeurs des tableaux font foi, appliquées au tracé réel des canalisations concernées.

Ouvrages concernant la commune de Cléry-en-Vexin (95166) :

1. CANALISATIONS DE TRANSPORT DE GAZ NATUREL ET ASSIMILES EXPLOITÉES PAR LA SOCIETE GRTGAZ dont le siège social est situé 6, rue Raoul Nordling, 92270 BOIS-COLOMBES

Type d'ouvrage	Nom	Implantation	PMS	DN	Longueur dans la commune (en km)	Distances SUP en mètres (de part et d'autre de la canalisation)			Influence
						SUP1	SUP2	SUP3	
Canalisation	ARTERE DES PLATEAUX DU VEXIN	ENTERRE	67.7	900	1.69373	415	5	5	traversant

2. CANALISATIONS DE TRANSPORT D'HYDROCARBURES EXPLOITÉES PAR LA SOCIETE DES TRANSPORTS PETROLIERS PAR PIPELINE (TRAPIL) dont le siège social est situé 7-9, rue des Frères Morane, 75738 PARIS Cedex 15,

Type d'ouvrage	Nom	Implantation	PMS	DN	Longueur dans la commune (en km)	Distances SUP en mètres (de part et d'autre de la canalisation)			Influence
						SUP1	SUP2	SUP3	
Canalisation	Ecouis-Vigny 10"(ESA-VNA)	ENTERRE	71.1	254	1.77365	140	15	10	traversant
Canalisation	Ecouis-Vigny 12"(ESB-VNB)	ENTERRE	106.5	305	1.77245	135	15	10	traversant
Canalisation	Ecouis-Vigny 20"(ESC-VNC)	ENTERRE	63.3	508	1.77481	145	15	10	traversant

Article 2 : Conformément à l'article R.555-30 b) du code de l'environnement, les servitudes sont les suivantes, en fonction des zones d'effets :

Servitude SUP1 : La délivrance d'un permis de construire relatif à un établissement recevant du public susceptible de recevoir plus de 100 personnes ou à un immeuble de grande hauteur est subordonnée à la fourniture d'une analyse de compatibilité ayant reçu l'avis favorable du transporteur ou, en cas d'avis défavorable du transporteur, l'avis favorable du Préfet rendu au vu de l'expertise mentionnée au III de l'article R.555-31 du code de l'environnement.

L'analyse de compatibilité, prévue à l'article R431-16 j) du code de l'urbanisme, est établie conformément aux dispositions de l'arrêté ministériel du 5 mars 2014 susvisé.

Servitude SUP2 : L'ouverture d'un établissement recevant du public susceptible de recevoir plus de 300 personnes ou d'un immeuble de grande hauteur est interdite.

Servitude SUP3 : L'ouverture d'un établissement recevant du public susceptible de recevoir plus de 100 personnes ou d'un immeuble de grande hauteur est interdite.

Article 3 : Conformément à l'article R.555-46 du code de l'environnement, le maire informe le transporteur de tout permis de construire ou certificat d'urbanisme (d'information ou opérationnel) délivré dans l'une des zones définies à l'article 2.

Article 4 : Les servitudes instituées par le présent arrêté sont annexées aux plans locaux d'urbanisme et aux cartes communales des communes concernées conformément aux articles L.151-43, L.153-60, L.161-1 et L.163-10 du code de l'urbanisme.

Article 5 : En application de l'article R.555-53 du code de l'environnement, le présent arrêté sera publié au recueil des actes administratifs et sur le site internet de la Préfecture du VAL-D'OISE et adressé au maire de la commune de Cléry-en-Vexin.

Article 6 : Cet arrêté pourra faire l'objet d'un recours contentieux auprès du tribunal administratif de Cergy-Pontoise dans un délai de deux mois à compter de sa publication.

Article 7 : Le Secrétaire Général de la Préfecture du VAL-D'OISE, le président de l'établissement public compétent ou le maire de la commune de Cléry-en-Vexin, le Directeur Départemental des Territoires du VAL-D'OISE, le Directeur Régional et Interdépartemental de l'Environnement et de l'Énergie sont chargés chacun en ce qui le concerne de l'exécution du présent arrêté dont une copie leur sera adressée, ainsi qu'au Directeur Général de GRTgaz et au Directeur Général de Société des Transports Pétroliers par Pipeline (TRAPIL).

Fait à Cergy-Pontoise, le

16 AOUT 2016

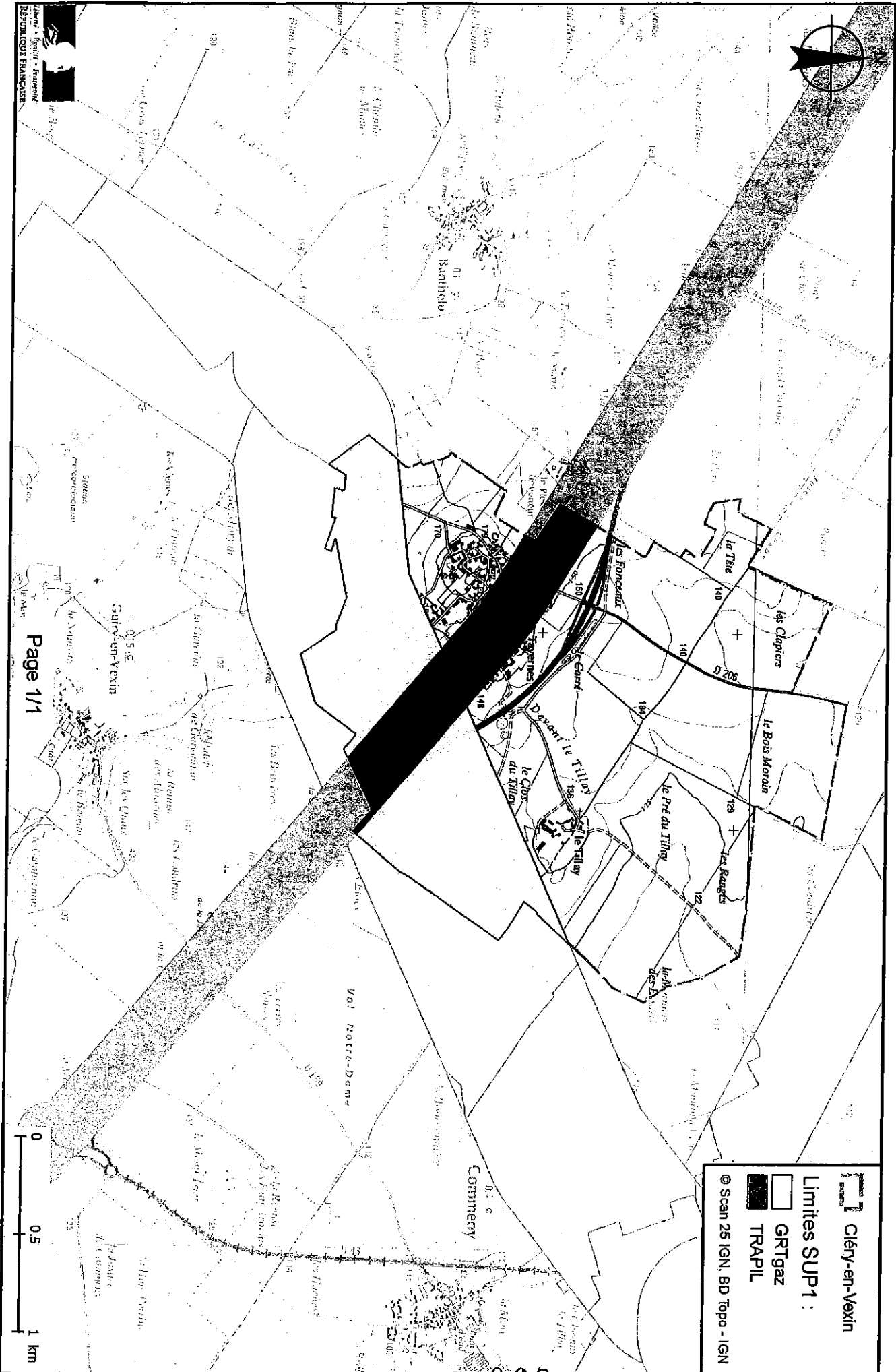
Le préfet
Pour le Préfet,
Le Secrétaire Général

Daniel BARNIER

(1) La carte des servitudes d'utilité publique annexée au présent arrêté peut être consultée dans les services de la Préfecture du Val-d'Oise et de la Direction Régionale et Interdépartementale de l'Environnement et de l'Énergie ainsi que dans la mairie de la commune concernée.

ANNEXE 1 : Servitudes d'utilité publique autour des canalisations de transport de matières dangereuses concernant la commune de Cléry-en-Vexin

Servitudes d'utilité publique autour des canalisations de transport de matières dangereuses



ANNEXE 2 : Définitions

PMS : Pression Maximale de Service de la canalisation

DN : Diamètre Nominal de la canalisation.

Distances SUP : Distances en mètres de part et d'autre de la canalisation définissant les limites des zones concernées par les servitudes d'utilité publique. En cas d'écart entre les valeurs des distances SUP figurant dans le(s) tableau(x) de l'article 1 du présent arrêté et la représentation cartographique des SUP telle qu'annexée au présent arrêté (annexe 1), les valeurs du(es) tableau(x) font foi, appliquées au tracé réel des canalisations concernées.

Distance SUP 1 : cette distance correspond à la zone d'effets létaux (PEL) du phénomène dangereux de référence majorant au sens de l'article R.555-39 du code de l'environnement

Distance SUP 2 : cette distance correspond à la zone d'effets létaux (PEL) du phénomène dangereux de référence réduit au sens de l'article R.555-39 du code de l'environnement

Distance SUP 3 : cette distance correspond à la zone d'effets létaux significatifs (ELS) du phénomène dangereux de référence réduit au sens de l'article R.555-39 du code de l'environnement



Liberté • Égalité • Fraternité
RÉPUBLIQUE FRANÇAISE

PRÉFET DU VAL-D'OISE

DIRECTION DÉPARTEMENTALE
DES TERRITOIRES

Service de l'urbanisme
et de l'aménagement durable

Pôle urbanisme

**ARRETE n° 13335 INSTITUANT DES SERVITUDES D'UTILITÉ PUBLIQUE CONCERNANT
LA MAÎTRISE DES RISQUES AUTOUR DES CANALISATIONS DE TRANSPORT DE GAZ
NATUREL OU ASSIMILÉ, D'HYDROCARBURES ET DE PRODUITS CHIMIQUES SUR LE
TERRITOIRE DE LA COMMUNE DE CORMEILLES-EN-PARISIS**

**Le préfet du Val-d'Oise
Chevalier de la Légion d'Honneur
Officier de l'Ordre National du Mérite**

Vu le code de l'environnement, et notamment ses articles L.555-16, R.555-30 et R.555-31 ;

Vu le code de l'urbanisme notamment ses articles L.101-2, L.132-1, L.132-2, L.151-1 et suivants, L.153-60, L161-1 et suivants, L163-10, R.431-16 ;

Vu le code de la construction et de l'habitation, notamment ses articles R.122-22 R.123-46 ;

Vu l'arrêté du 5 mars 2014 définissant les modalités d'application du chapitre V du titre V du livre V du code de l'environnement et portant règlement de la sécurité des canalisations de transport de gaz naturel ou assimilé, d'hydrocarbures et de produits chimiques ;

Vu le rapport de la Direction régionale et interdépartementale de l'environnement et de l'énergie, en date du 31/08/15;

Vu l'avis émis par le Conseil départemental de l'environnement et des risques sanitaires et technologiques du VAL-D'OISE le 19/05/2016 ;

Considérant que les canalisations de transport de gaz naturel ou assimilé, d'hydrocarbures et de produits chimiques, en service à la date de l'entrée en vigueur des articles R.555-1 et suivants du code de l'environnement, doivent faire l'objet d'institution de servitudes d'utilité publique relatives à la maîtrise de l'urbanisation en raison des dangers et des inconvénients qu'elles présentent,

Sur proposition de M. le secrétaire général de la préfecture du VAL-D'OISE ;

ARRETE

Article 1 : Selon l'article L.555-16 du code de l'environnement, les périmètres à l'intérieur desquels les dispositions en matière de maîtrise de l'urbanisation s'appliquent sont déterminés par les risques susceptibles d'être créés par une canalisation de transport en service, notamment les risques d'incendie, d'explosion ou d'émanation de produits toxiques, menaçant gravement la santé ou la sécurité des personnes.

En application de l'article R.555-30 b) du code de l'environnement, des servitudes d'utilité publique (SUP) sont instituées dans les zones d'effets générées par les phénomènes dangereux susceptibles de se produire à partir des canalisations de transport décrites ci-après, conformément aux distances figurant dans les tableaux ci-dessous et reproduites sur la carte annexée au présent arrêté (1)

Seules les distances SUP1 sont reproduites dans la carte annexée au présent arrêté. Les restrictions supplémentaires fixées par l'article 2 pour les projets d'urbanisme dont l'emprise

atteint les SUP 2 ou 3 sont mises en œuvre dans le cadre de l'instruction de l'analyse de compatibilité obligatoire pour tout projet dont l'emprise atteint la SUP 1.

NOTA :En cas d'écart entre les valeurs des distances SUP figurant dans les tableaux ci-dessous et la représentation cartographique des SUP telle qu'annexée au présent arrêté, les valeurs des tableaux font foi, appliquées au tracé réel des canalisations concernées.

Ouvrages concernant la commune de Cormeilles-en-Parisis (95176) :

1. CANALISATIONS DE TRANSPORT DE GAZ NATUREL ET ASSIMILES EXPLOITÉES PAR LA SOCIETE GRTGAZ dont le siège social est situé 6, rue Raoul Nordling, 92270 BOIS-COLOMBES

Type d'ouvrage	Nom	Implantation	PMS	DN	Longueur dans la commune (en km)	Distances SUP en mètres (de part et d'autre de la canalisation)			Influence
						SUP1	SUP2	SUP3	
Canalisation	DN150/100-1985-ARGENTEUIL_SEC T_DP_LA_CAVE-ARGENTEUIL_CHEMIN_VERT	ENTERRE	40.0	150	0.00342197	30	5	5	traversant
Canalisation	DN100/80-1985-BRT_CORMEILLES_EN_PARISIS_PLATRES_LAMBERT	ENTERRE	40.0	100	0.0034134	15	5	5	traversant
Canalisation	DN100/80-1985-BRT_CORMEILLES_EN_PARISIS_PLATRES_LAMBERT	ENTERRE	40.0	150	0.000321338	30	5	5	traversant
Canalisation	DN150/100-1985-ARGENTEUIL_SEC T_DP_LA_CAVE-ARGENTEUIL_CHEMIN_VERT	ENTERRE	40.0	100	0.00130175	15	5	5	traversant
Canalisation	DN150/100-1985-ARGENTEUIL_SEC T_DP_LA_CAVE-ARGENTEUIL_CHEMIN_VERT	ENTERRE	40.0	150	0.000992234	30	5	5	traversant
Canalisation	DN100/80-1985-BRT_CORMEILLES_EN_PARISIS_PLATRES_LAMBERT	ENTERRE	40.0	100	0.0833819	15	5	5	traversant
Canalisation	DN100/80-1985-BRT_CORMEILLES_EN_PARISIS_PLATRES_LAMBERT	ENTERRE	40.0	80	0.000458168	10	5	5	traversant
Canalisation	DN100/80-1985-BRT_CORMEILLES_EN_PARISIS_PLATRES_LAMBERT	ENTERRE	40.0	100	0.0175358	15	5	5	traversant

Type d'ouvrage	Nom	Implantation	PMS	DN	Longueur dans la commune (en km)	Distances SUP en mètres (de part et d'autre de la canalisation)			Influence
						SUP1	SUP2	SUP3	
Canalisation	DN150/100-1985-ARGENTEUIL_SEC T_DP_LA_CAVE-ARGENTEUIL_CHEMIN_VERT	ENTERRE	40.0	100	0.487008	15	5	5	traversant
Canalisation	DN100-1985-BRT_ARGENTEUIL_CHEMIN_VERT	ENTERRE	40.0	100		15	5	5	impactant
Canalisation	DN80-1985-BRT_ARGENTEUIL_CHEMIN_VERT	ENTERRE	40.0	80		10	5	5	impactant
Canalisation	DN80-1985-BRT_ARGENTEUIL_CHEMIN_VERT	ENTERRE	40.0	100		15	5	5	impactant
Installation Annexe	ARGENTEUIL CHEMIN VERT - 95018					12	8	8	impactant
Installation Annexe	CORMELLES-EN-PARISIS PLACOPLATRE LAMBERT SA - 95176					25	5	5	traversant

2. CANALISATIONS DE TRANSPORT D'HYDROCARBURES EXPLOITÉES PAR LA SOCIÉTÉ DES TRANSPORTS PÉTROLIERS PAR PIPELINE (TRAPIL) dont le siège social est situé 7-9, rue des Frères Morane, 75738 PARIS Cedex 15.

Type d'ouvrage	Nom	Implantation	PMS	DN	Longueur dans la commune (en km)	Distances SUP en mètres (de part et d'autre de la canalisation)			Influence
						SUP1	SUP2	SUP3	
Canalisation	Vigny-Gennevilliers 10"(VNA-T01A)	ENTERRE	57.1	254	2.43565	115	15	10	traversant
Canalisation	Vigny-Gennevilliers 12"(VNB-T01B)	ENTERRE	79.1	305	2.41886	125	15	10	traversant
Canalisation	Vigny-Gennevilliers 20"(VNC-T01C)	ENTERRE	57.2	508	1.82894	135	15	10	traversant

Article 2 : Conformément à l'article R.555-30 b) du code de l'environnement, les servitudes sont les suivantes, en fonction des zones d'effets :

Servitude SUP1 : La délivrance d'un permis de construire relatif à un établissement recevant du public susceptible de recevoir plus de 100 personnes ou à un immeuble de grande hauteur

est subordonnée à la fourniture d'une analyse de compatibilité ayant reçu l'avis favorable du transporteur ou, en cas d'avis défavorable du transporteur, l'avis favorable du Préfet rendu au vu de l'expertise mentionnée au III de l'article R.555-31 du code de l'environnement. L'analyse de compatibilité, prévue à l'article R431-16 j) du code de l'urbanisme, est établie conformément aux dispositions de l'arrêté ministériel du 5 mars 2014 susvisé.

Servitude SUP2 : L'ouverture d'un établissement recevant du public susceptible de recevoir plus de 300 personnes ou d'un immeuble de grande hauteur est interdite.

Servitude SUP3 : L'ouverture d'un établissement recevant du public susceptible de recevoir plus de 100 personnes ou d'un immeuble de grande hauteur est interdite.

Article 3 : Conformément à l'article R.555-46 du code de l'environnement, le maire informe le transporteur de tout permis de construire ou certificat d'urbanisme (d'information ou opérationnel) délivré dans l'une des zones définies à l'article 2.

Article 4 : Les servitudes instituées par le présent arrêté sont annexées aux plans locaux d'urbanisme et aux cartes communales des communes concernées conformément aux articles L.151-43, L.153-60, L.161-1 et L.163-10 du code de l'urbanisme.

Article 5 : En application de l'article R.555-53 du code de l'environnement, le présent arrêté sera publié au recueil des actes administratifs et sur le site internet de la Préfecture du VAL-D'OISE et adressé au maire de la commune de Corneilles-en-Parisis.

Article 6 : Cet arrêté pourra faire l'objet d'un recours contentieux auprès du tribunal administratif de Cergy-Pontoise dans un délai de deux mois à compter de sa publication.

Article 7 : Le Secrétaire Général de la Préfecture du VAL-D'OISE, le président de l'établissement public compétent ou le maire de la commune de Corneilles-en-Parisis, le Directeur Départemental des Territoires du VAL-D'OISE, le Directeur Régional et Interdépartemental de l'Environnement et de l'Énergie sont chargés chacun en ce qui le concerne de l'exécution du présent arrêté dont une copie leur sera adressée, ainsi qu'au Directeur Général de GRTgaz et au Directeur Général de Société des Transports Pétroliers par Pipeline (TRAPIL).

Fait à Cergy-Pontoise, le

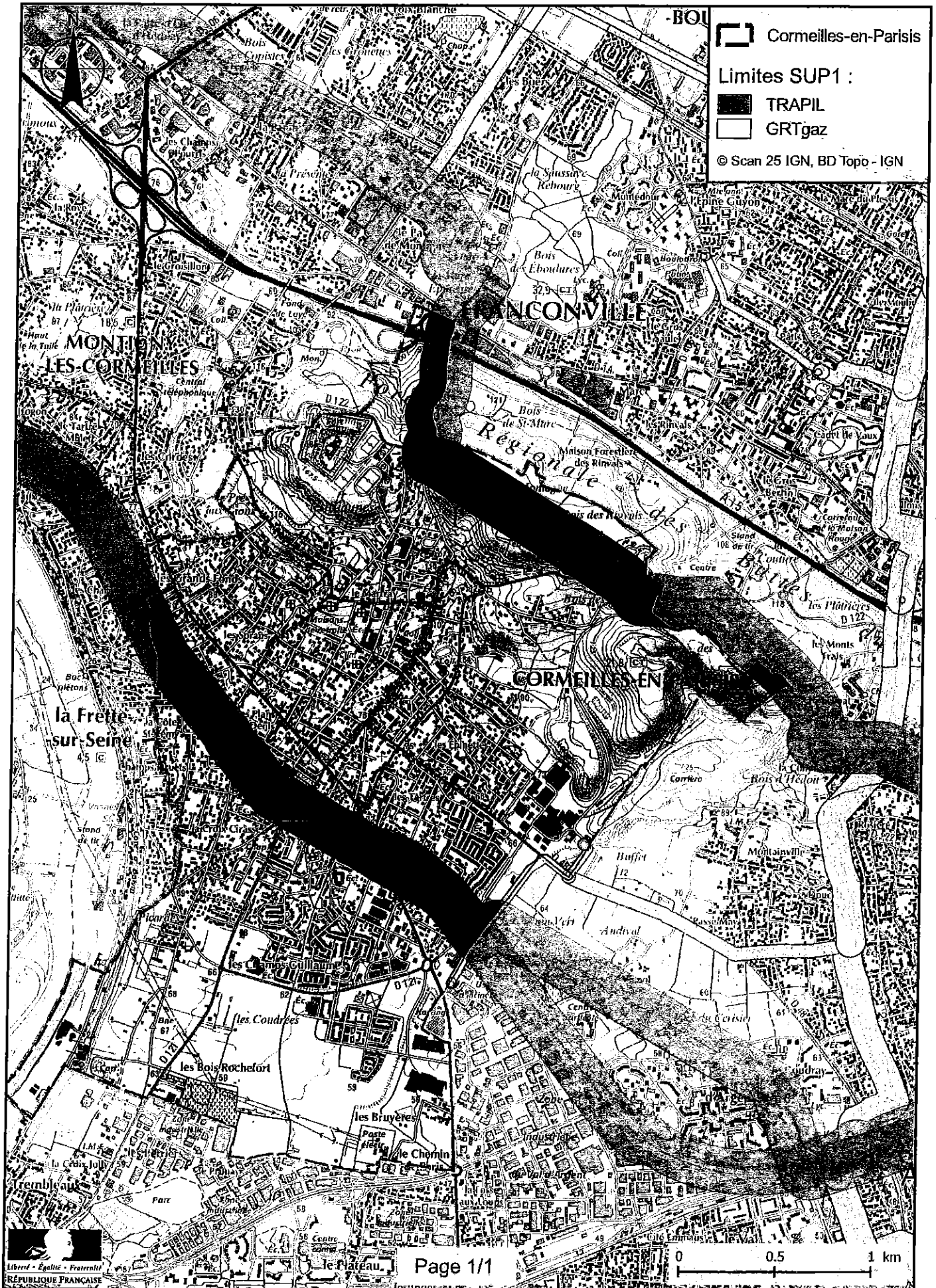
16 AOÛT 2016

Le préfet
Pour le Préfet,
Le Secrétaire Général
Daniel BARNIER

(1) La carte des servitudes d'utilité publique annexée au présent arrêté peut être consultée dans les services de la Préfecture du Val-d'Oise et de la Direction Régionale et Interdépartementale de l'Environnement et de l'Énergie ainsi que dans la mairie de la commune concernée.

ANNEXE 1 : Servitudes d'utilité publique autour des canalisations de transport de matières dangereuses concernant la commune de Cormeilles-en-Parisis

Servitudes d'utilité publique autour des canalisations de transport de matières dangereuses



ANNEXE 2 : Définitions

PMS : Pression Maximale de Service de la canalisation

DN : Diamètre Nominal de la canalisation.

Distances SUP : Distances en mètres de part et d'autre de la canalisation définissant les limites des zones concernées par les servitudes d'utilité publique. En cas d'écart entre les valeurs des distances SUP figurant dans le(s) tableau(x) de l'article 1 du présent arrêté et la représentation cartographique des SUP telle qu'annexée au présent arrêté (annexe 1), les valeurs du(es) tableau(x) font foi, appliquées au tracé réel des canalisations concernées.

Distance SUP 1 : cette distance correspond à la zone d'effets létaux (PEL) du phénomène dangereux de référence majorant au sens de l'article R.555-39 du code de l'environnement

Distance SUP 2 : cette distance correspond à la zone d'effets létaux (PEL) du phénomène dangereux de référence réduit au sens de l'article R.555-39 du code de l'environnement

Distance SUP 3 : cette distance correspond à la zone d'effets létaux significatifs (ELS) du phénomène dangereux de référence réduit au sens de l'article R.555-39 du code de l'environnement



Liberté • Égalité • Fraternité
RÉPUBLIQUE FRANÇAISE

PRÉFET DU VAL-D'OISE

DIRECTION DÉPARTEMENTALE
DES TERRITOIRES

Service de l'urbanisme
et de l'aménagement durable

Pôle urbanisme

**ARRETE n° 13336 INSTITUANT DES SERVITUDES D'UTILITÉ PUBLIQUE CONCERNANT
LA MAÎTRISE DES RISQUES AUTOUR DES CANALISATIONS DE TRANSPORT DE GAZ
NATUREL OU ASSIMILÉ, D'HYDROCARBURES ET DE PRODUITS CHIMIQUES SUR LE
TERRITOIRE DE LA COMMUNE DE CORMEILLES-EN-VEXIN**

**Le préfet du Val-d'Oise
Chevalier de la Légion d'Honneur
Officier de l'Ordre National du Mérite**

Vu le code de l'environnement, et notamment ses articles L.555-16, R.555-30 et R.555-31 ;

Vu le code de l'urbanisme notamment ses articles L.101-2, L.132-1, L.132-2, L.151-1 et suivants, L.153-60, L.161-1 et suivants, L.163-10, R.431-16 ;

Vu le code de la construction et de l'habitation, notamment ses articles R.122-22 R.123-46 ;

Vu l'arrêté du 5 mars 2014 définissant les modalités d'application du chapitre V du titre V du livre V du code de l'environnement et portant règlement de la sécurité des canalisations de transport de gaz naturel ou assimilé, d'hydrocarbures et de produits chimiques ;

Vu le rapport de la Direction régionale et interdépartementale de l'environnement et de l'énergie, en date du 31/08/15;

Vu l'avis émis par le Conseil départemental de l'environnement et des risques sanitaires et technologiques du VAL-D'OISE le 19/05/2016 ;

Considérant que les canalisations de transport de gaz naturel ou assimilé, d'hydrocarbures et de produits chimiques, en service à la date de l'entrée en vigueur des articles R.555-1 et suivants du code de l'environnement, doivent faire l'objet d'institution de servitudes d'utilité publique relatives à la maîtrise de l'urbanisation en raison des dangers et des inconvénients qu'elles présentent,

Sur proposition de M. le secrétaire général de la préfecture du VAL-D'OISE ;

ARRETE

Article 1 : Selon l'article L.555-16 du code de l'environnement, les périmètres à l'intérieur desquels les dispositions en matière de maîtrise de l'urbanisation s'appliquent sont déterminés par les risques susceptibles d'être créés par une canalisation de transport en service, notamment les risques d'incendie, d'explosion ou d'émanation de produits toxiques, menaçant gravement la santé ou la sécurité des personnes.

En application de l'article R.555-30 b) du code de l'environnement, des servitudes d'utilité publique (SUP) sont instituées dans les zones d'effets générées par les phénomènes dangereux susceptibles de se produire à partir des canalisations de transport décrites ci-après, conformément aux distances figurant dans les tableaux ci-dessous et reproduites sur la carte annexée au présent arrêté (1)

Seules les distances SUP1 sont reproduites dans la carte annexée au présent arrêté. Les restrictions supplémentaires fixées par l'article 2 pour les projets d'urbanisme dont l'emprise atteint les SUP 2 ou 3 sont mises en œuvre dans le cadre de l'instruction de l'analyse de compatibilité obligatoire pour tout projet dont l'emprise atteint la SUP 1.

NOTA :En cas d'écart entre les valeurs des distances SUP figurant dans les tableaux ci-dessous et la représentation cartographique des SUP telle qu'annexée au présent arrêté, les valeurs des tableaux font foi, appliquées au tracé réel des canalisations concernées.

Ouvrages concernant la commune de Cormeilles-en-Vexin (95177) :

1. CANALISATIONS DE TRANSPORT DE GAZ NATUREL ET ASSIMILES EXPLOITÉES PAR LA SOCIETE GRTGAZ dont le siège social est situé 6, rue Raoul Nordling, 92270 BOIS-CO-LOMBES

Type d'ouvrage	Nom	Implantation	PMS	DN	Longueur dans la commune (en km)	Distances SUP en mètres (de part et d'autre de la canalisation)			Influence
						SUP1	SUP2	SUP3	
Canalisation	ARTERE DU VEXIN	ENTERRE	67.7	600	0.00349815	245	5	5	traversant
Canalisation	ARTERE DU VEXIN	ENTERRE	67.7	600	0.627115	245	5	5	traversant
Canalisation	ARTERE DU VEXIN	ENTERRE	67.7	600	0.285682	245	5	5	traversant
Canalisation	DN80-1981-CORMELLES_EN_VEXIN_BAZINCOURT	ENTERRE	67.7	80	0.000782129	15	5	5	traversant
Canalisation	DN80-1981-CORMELLES_EN_VEXIN_BAZINCOURT	ENTERRE	67.7	100	0.0174946	25	5	5	traversant
Canalisation	ARTERE DU VEXIN	ENTERRE	67.7	600	2.4734	245	5	5	traversant
Canalisation	DN80-1981-CORMELLES_EN_VEXIN_BAZINCOURT	ENTERRE	67.7	80	0.311125	15	5	5	traversant
Canalisation	DN80-1981-CORMELLES_EN_VEXIN_BAZINCOURT	ENTERRE	67.7	80	0.0239556	15	5	5	traversant
Canalisation	DN100/80-1959-BRT_CORMELLES_EN_VEXIN_BAZINCOURT_DP	ENTERRE	13.1	80	1.40799	6	5	5	traversant
Canalisation	DN100/80-1959-BRT_CORMELLES_EN_VEXIN_BAZINCOURT_DP	ENTERRE	13.1	80	0.0317353	6	5	5	traversant
Canalisation	DN100/80-1959-BRT_CORMELLES_EN_VEXIN_BAZINCOURT_DP	ENTERRE	13.1	100	0.00258281	9	5	5	traversant
Installation Annexe	CORMELLES-EN-VEXIN BAZANCOURT - 95177					12	8	8	traversant

2. CANALISATIONS DE TRANSPORT D'HYDROCARBURES EXPLOITÉES PAR LA SOCIETE DES TRANSPORTS PETROLIERS PAR PIPELINE (TRAPIL) dont le siège social est situé 7-9, rue des Frères Morane, 75738 PARIS Cedex 15.

Type d'ouvrage	Nom	Implantation	PMS	DN	Longueur dans la commune (en km)	Distances SUP en mètres (de part et d'autre de la canalisation)			Influence
						SUP1	SUP2	SUP3	
Canalisation	Vigny-Roissy 22"(VN-T72)	ENTERRE	56.9	559	2.57219	145	15	10	traversant

Article 2 : Conformément à l'article R.555-30 b) du code de l'environnement, les servitudes sont les suivantes, en fonction des zones d'effets :

Servitude SUP1 : La délivrance d'un permis de construire relatif à un établissement recevant du public susceptible de recevoir plus de 100 personnes ou à un immeuble de grande hauteur est subordonnée à la fourniture d'une analyse de compatibilité ayant reçu l'avis favorable du transporteur ou, en cas d'avis défavorable du transporteur, l'avis favorable du Préfet rendu au vu de l'expertise mentionnée au III de l'article R.555-31 du code de l'environnement.

L'analyse de compatibilité, prévue à l'article R431-16 j) du code de l'urbanisme, est établie conformément aux dispositions de l'arrêté ministériel du 5 mars 2014 susvisé.

Servitude SUP2 : L'ouverture d'un établissement recevant du public susceptible de recevoir plus de 300 personnes ou d'un immeuble de grande hauteur est interdite.

Servitude SUP3 : L'ouverture d'un établissement recevant du public susceptible de recevoir plus de 100 personnes ou d'un immeuble de grande hauteur est interdite.

Article 3 : Conformément à l'article R.555-46 du code de l'environnement, le maire informe le transporteur de tout permis de construire ou certificat d'urbanisme (d'information ou opérationnel) délivré dans l'une des zones définies à l'article 2.

Article 4 : Les servitudes instituées par le présent arrêté sont annexées aux plans locaux d'urbanisme et aux cartes communales des communes concernées conformément aux articles L.151-43, L.153-60, L.161-1 et L.163-10 du code de l'urbanisme.

Article 5 : En application de l'article R.555-53 du code de l'environnement, le présent arrêté sera publié au recueil des actes administratifs et sur le site internet de la Préfecture du VAL-D'OISE et adressé au maire de la commune de Corneilles-en-Vexin.

Article 6 : Cet arrêté pourra faire l'objet d'un recours contentieux auprès du tribunal administratif de Cergy-Pontoise dans un délai de deux mois à compter de sa publication.

Article 7 : Le Secrétaire Général de la Préfecture du VAL-D'OISE, le président de l'établissement public compétent ou le maire de la commune de Corneilles-en-Vexin, le Directeur Départemental des Territoires du VAL-D'OISE, le Directeur Régional et Interdépartemental de l'Environnement et de l'Énergie sont chargés chacun en ce qui le concerne de l'exécution du présent arrêté dont une copie leur sera adressée, ainsi qu'au Directeur Général de GRTgaz et au Directeur Général de Société des Transports Pétroliers par Pipeline (TRAPIL).

Fait à Cergy-Pontoise, le

16 AOUT 2016

Le préfet

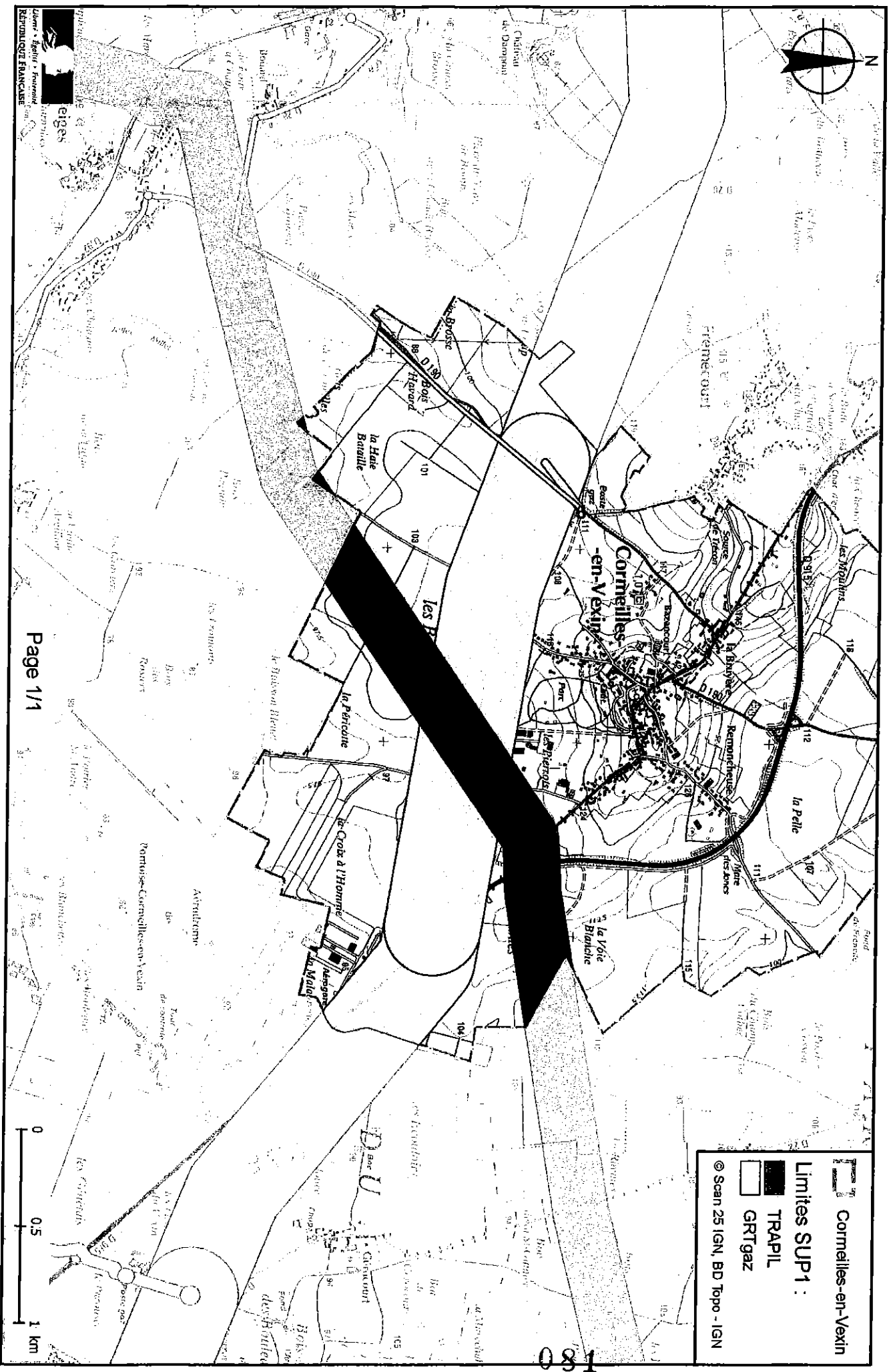
Pour le Préfet,
Le Secrétaire Général

Daniel BARNIER

(1) La carte des servitudes d'utilité publique annexée au présent arrêté peut être consultée dans les services de la Préfecture du Val-d'Oise et de la Direction Régionale et Interdépartementale de l'Environnement et de l'Énergie ainsi que dans la mairie de la commune concernée.

ANNEXE 1 : Servitudes d'utilité publique autour des canalisations de transport de matières dangereuses concernant la commune de Cormeilles-en-Vexin

Servitudes d'utilité publique autour des canalisations de transport de matières dangereuses



ANNEXE 2 : Définitions_

PMS : Pression Maximale de Service de la canalisation

DN : Diamètre Nominal de la canalisation.

Distances SUP : Distances en mètres de part et d'autre de la canalisation définissant les limites des zones concernées par les servitudes d'utilité publique. En cas d'écart entre les valeurs des distances SUP figurant dans le(s) tableau(x) de l'article 1 du présent arrêté et la représentation cartographique des SUP telle qu'annexée au présent arrêté (annexe 1), les valeurs du(es) tableau(x) font foi, appliquées au tracé réel des canalisations concernées.

Distance SUP 1 : cette distance correspond à la zone d'effets létaux (PEL) du phénomène dangereux de référence majorant au sens de l'article R.555-39 du code de l'environnement

Distance SUP 2 : cette distance correspond à la zone d'effets létaux (PEL) du phénomène dangereux de référence réduit au sens de l'article R.555-39 du code de l'environnement

Distance SUP 3 : cette distance correspond à la zone d'effets létaux significatifs (ELS) du phénomène dangereux de référence réduit au sens de l'article R.555-39 du code de l'environnement



Liberté • Égalité • Fraternité
RÉPUBLIQUE FRANÇAISE

PRÉFET DU VAL-D'OISE

DIRECTION DÉPARTEMENTALE
DES TERRITOIRES

Service de l'urbanisme
et de l'aménagement durable

Pôle urbanisme

**ARRETE n° 13337 INSTITUANT DES SERVITUDES D'UTILITÉ PUBLIQUE CONCERNANT
LA MAÎTRISE DES RISQUES AUTOUR DES CANALISATIONS DE TRANSPORT DE GAZ
NATUREL OU ASSIMILÉ, D'HYDROCARBURES ET DE PRODUITS CHIMIQUES SUR LE
TERRITOIRE DE LA COMMUNE DE COURDIMANCHE**

**Le préfet du Val-d'Oise
Chevalier de la Légion d'Honneur
Officier de l'Ordre National du Mérite**

Vu le code de l'environnement, et notamment ses articles L.555-16, R.555-30 et R.555-31 ;

Vu le code de l'urbanisme notamment ses articles L.101-2, L.132-1, L.132-2, L.151-1 et suivants, L.153-60, L161-1 et suivants, L163-10, R.431-16 ;

Vu le code de la construction et de l'habitation, notamment ses articles R.122-22 R.123-46 ;

Vu l'arrêté du 5 mars 2014 définissant les modalités d'application du chapitre V du titre V du livre V du code de l'environnement et portant règlement de la sécurité des canalisations de transport de gaz naturel ou assimilé, d'hydrocarbures et de produits chimiques ;

Vu le rapport de la Direction régionale et interdépartementale de l'environnement et de l'énergie, en date du 31/08/15;

Vu l'avis émis par le Conseil départemental de l'environnement et des risques sanitaires et technologiques du VAL-D'OISE le 19/05/2016 ;

Considérant que les canalisations de transport de gaz naturel ou assimilé, d'hydrocarbures et de produits chimiques, en service à la date de l'entrée en vigueur des articles R.555-1 et suivants du code de l'environnement, doivent faire l'objet d'institution de servitudes d'utilité publique relatives à la maîtrise de l'urbanisation en raison des dangers et des inconvénients qu'elles présentent,

Sur proposition de M. le secrétaire général de la préfecture du VAL-D'OISE ;

ARRETE

Article 1 : Selon l'article L.555-16 du code de l'environnement, les périmètres à l'intérieur desquels les dispositions en matière de maîtrise de l'urbanisation s'appliquent sont déterminés par les risques susceptibles d'être créés par une canalisation de transport en service, notamment les risques d'incendie, d'explosion ou d'émanation de produits toxiques, menaçant gravement la santé ou la sécurité des personnes.

En application de l'article R.555-30 b) du code de l'environnement, des servitudes d'utilité publique (SUP) sont instituées dans les zones d'effets générées par les phénomènes dangereux susceptibles de se produire à partir des canalisations de transport décrites ci-après, conformément aux distances figurant dans les tableaux ci-dessous et reproduites sur la carte annexée au présent arrêté (1)

Seules les distances SUP1 sont reproduites dans la carte annexée au présent arrêté. Les restrictions supplémentaires fixées par l'article 2 pour les projets d'urbanisme dont l'emprise atteint les SUP 2 ou 3 sont mises en œuvre dans le cadre de l'instruction de l'analyse de compatibilité obligatoire pour tout projet dont l'emprise atteint la SUP 1.

NOTA : En cas d'écart entre les valeurs des distances SUP figurant dans les tableaux ci-dessous et la représentation cartographique des SUP telle qu'annexée au présent arrêté, les valeurs des tableaux font foi, appliquées au tracé réel des canalisations concernées.

Ouvrages concernant la commune de Courdimanche (95183) :

1. CANALISATIONS DE TRANSPORT D'HYDROCARBURES EXPLOITÉES PAR LA SOCIÉTÉ DES TRANSPORTS PÉTROLIERS PAR PIPELINE (TRAPIL) dont le siège social est situé 7-9, rue des Frères Morane, 75738 PARIS Cedex 15.

Type d'ouvrage	Nom	Implantation	PMS	DN	Longueur dans la commune (en km)	Distances SUP en mètres (de part et d'autre de la canalisation)			Influence
						SUP1	SUP2	SUP3	
Canalisation	Vigny-Gennevilliers 10"(VNA-T01A)	ENTERRE	57.1	254	1.01975	115	15	10	traversant
Canalisation	Vigny-Gennevilliers 12"(VNB-T01B)	ENTERRE	79.1	305	1.02175	125	15	10	traversant
Canalisation	Vigny-Gennevilliers 20"(VNC-T01C)	ENTERRE	57.2	508	1.01783	135	15	10	traversant

Article 2 : Conformément à l'article R.555-30 b) du code de l'environnement, les servitudes sont les suivantes, en fonction des zones d'effets :

Servitude SUP1 : La délivrance d'un permis de construire relatif à un établissement recevant du public susceptible de recevoir plus de 100 personnes ou à un immeuble de grande hauteur est subordonnée à la fourniture d'une analyse de compatibilité ayant reçu l'avis favorable du transporteur ou, en cas d'avis défavorable du transporteur, l'avis favorable du Préfet rendu au vu de l'expertise mentionnée au III de l'article R.555-31 du code de l'environnement. L'analyse de compatibilité, prévue à l'article R431-16 j) du code de l'urbanisme, est établie conformément aux dispositions de l'arrêté ministériel du 5 mars 2014 susvisé.

Servitude SUP2 : L'ouverture d'un établissement recevant du public susceptible de recevoir plus de 300 personnes ou d'un immeuble de grande hauteur est interdite.

Servitude SUP3 : L'ouverture d'un établissement recevant du public susceptible de recevoir plus de 100 personnes ou d'un immeuble de grande hauteur est interdite.

Article 3 : Conformément à l'article R.555-46 du code de l'environnement, le maire informe le transporteur de tout permis de construire ou certificat d'urbanisme (d'information ou opérationnel) délivré dans l'une des zones définies à l'article 2.

Article 4 : Les servitudes instituées par le présent arrêté sont annexées aux plans locaux d'urbanisme et aux cartes communales des communes concernées conformément aux articles L.151-43, L.153-60, L.161-1 et L.163-10 du code de l'urbanisme.

Article 5 : En application de l'article R.555-53 du code de l'environnement, le présent arrêté sera publié au recueil des actes administratifs et sur le site internet de la Préfecture du VAL-D'OISE et adressé au maire de la commune de Courdimanche.

Article 6 : Cet arrêté pourra faire l'objet d'un recours contentieux auprès du tribunal administratif de Cergy-Pontoise dans un délai de deux mois à compter de sa publication.

Article 7 : Le Secrétaire Général de la Préfecture du VAL-D'OISE, le président de l'établissement public compétent ou le maire de la commune de Courdimanche, le Directeur Départemental des Territoires du VAL-D'OISE, le Directeur Régional et Interdépartemental de l'Environnement et de l'Énergie sont chargés chacun en ce qui le concerne de l'exécution du présent arrêté dont une copie leur sera adressée, ainsi qu'au Directeur Général de Société des Transports Pétroliers par Pipeline (TRAPIL).

Fait à Cergy-Pontoise, le

16 AOUT 2016

Le préfet

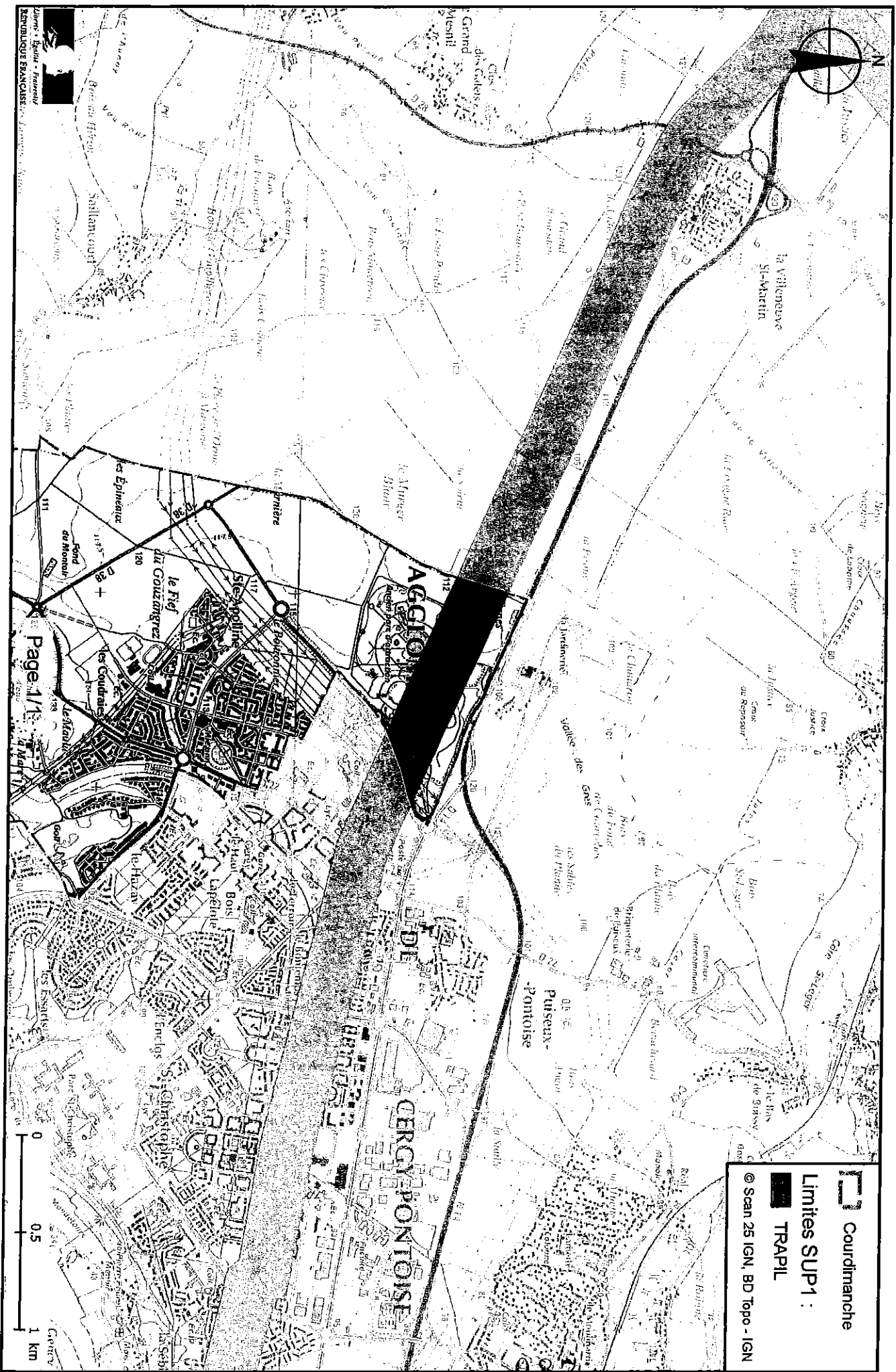
Pour le Préfet,
Le Secrétaire Général



Daniel BARNIER

(1) La carte des servitudes d'utilité publique annexée au présent arrêté peut être consultée dans les services de la Préfecture du Val-d'Oise et de la Direction Régionale et Interdépartementale de l'Environnement et de l'Énergie ainsi que dans la mairie de la commune concernée.

ANNEXE 1 : Servitudes d'utilité publique autour des canalisations de transport de matières dangereuses concernant la commune de Courdimanche

Servitudes d'utilité publique autour des canalisations de transport de matières dangereuses



 Courdimanche
Limites SUP1 :
 TRAPIL
© Scan 25 IGN, BD Topo - IGN



Le Ministère de l'Énergie, du Développement Durable et de l'Énergie
LE MINISTÈRE FRANÇAIS DE L'ÉNERGIE, DU DÉVELOPPEMENT DURABLE ET DE L'ÉNERGIE

ANNEXE 2 : Définitions

PMS : Pression Maximale de Service de la canalisation

DN : Diamètre Nominal de la canalisation.

Distances SUP : Distances en mètres de part et d'autre de la canalisation définissant les limites des zones concernées par les servitudes d'utilité publique. En cas d'écart entre les valeurs des distances SUP figurant dans le(s) tableau(x) de l'article 1 du présent arrêté et la représentation cartographique des SUP telle qu'annexée au présent arrêté (annexe 1), les valeurs du(es) tableau(x) font foi, appliquées au tracé réel des canalisations concernées.

Distance SUP 1 : cette distance correspond à la zone d'effets létaux (PEL) du phénomène dangereux de référence majorant au sens de l'article R.555-39 du code de l'environnement

Distance SUP 2 : cette distance correspond à la zone d'effets létaux (PEL) du phénomène dangereux de référence réduit au sens de l'article R.555-39 du code de l'environnement

Distance SUP 3 : cette distance correspond à la zone d'effets létaux significatifs (ELS) du phénomène dangereux de référence réduit au sens de l'article R.555-39 du code de l'environnement



Liberté - Égalité - Fraternité
RÉPUBLIQUE FRANÇAISE

PRÉFET DU VAL-D'OISE

DIRECTION DÉPARTEMENTALE
DES TERRITOIRES

Service de l'urbanisme
et de l'aménagement durable

Pôle urbanisme

**ARRETE n° 13338 INSTITUANT DES SERVITUDES D'UTILITÉ PUBLIQUE CONCERNANT
LA MAÎTRISE DES RISQUES AUTOUR DES CANALISATIONS DE TRANSPORT DE GAZ
NATUREL OU ASSIMILÉ, D'HYDROCARBURES ET DE PRODUITS CHIMIQUES SUR LE
TERRITOIRE DE LA COMMUNE DE EPIAIS-RHUS**

**Le préfet du Val-d'Oise
Chevalier de la Légion d'Honneur
Officier de l'Ordre National du Mérite**

Vu le code de l'environnement, et notamment ses articles L.555-16, R.555-30 et R.555-31 ;

Vu le code de l'urbanisme notamment ses articles L.101-2, L.132-1, L.132-2, L.151-1 et suivants, L.153-60, L161-1 et suivants, L163-10, R.431-16 ;

Vu le code de la construction et de l'habitation, notamment ses articles R.122-22 R.123-46 ;

Vu l'arrêté du 5 mars 2014 définissant les modalités d'application du chapitre V du titre V du livre V du code de l'environnement et portant règlement de la sécurité des canalisations de transport de gaz naturel ou assimilé, d'hydrocarbures et de produits chimiques ;

Vu le rapport de la Direction régionale et interdépartementale de l'environnement et de l'énergie, en date du 31/08/15;

Vu l'avis émis par le Conseil départemental de l'environnement et des risques sanitaires et technologiques du VAL-D'OISE le 19/05/2016 ;

Considérant que les canalisations de transport de gaz naturel ou assimilé, d'hydrocarbures et de produits chimiques, en service à la date de l'entrée en vigueur des articles R.555-1 et suivants du code de l'environnement, doivent faire l'objet d'institution de servitudes d'utilité publique relatives à la maîtrise de l'urbanisation en raison des dangers et des inconvénients qu'elles présentent,

Sur proposition de M. le secrétaire général de la préfecture du VAL-D'OISE ;

ARRETE

Article 1 : Selon l'article L.555-16 du code de l'environnement, les périmètres à l'intérieur desquels les dispositions en matière de maîtrise de l'urbanisation s'appliquent sont déterminés par les risques susceptibles d'être créés par une canalisation de transport en service, notamment les risques d'incendie, d'explosion ou d'émanation de produits toxiques, menaçant gravement la santé ou la sécurité des personnes.

En application de l'article R.555-30 b) du code de l'environnement, des servitudes d'utilité publique (SUP) sont instituées dans les zones d'effets générées par les phénomènes dangereux susceptibles de se produire à partir des canalisations de transport décrites ci-après, conformément aux distances figurant dans les tableaux ci-dessous et reproduites sur la carte annexée au présent arrêté (1)

Seules les distances SUP1 sont reproduites dans la carte annexée au présent arrêté. Les restrictions supplémentaires fixées par l'article 2 pour les projets d'urbanisme dont l'emprise atteint les SUP 2 ou 3 sont mises en œuvre dans le cadre de l'instruction de l'analyse de compatibilité obligatoire pour tout projet dont l'emprise atteint la SUP 1.

NOTA : En cas d'écart entre les valeurs des distances SUP figurant dans les tableaux ci-dessous et la représentation cartographique des SUP telle qu'annexée au présent arrêté, les valeurs des tableaux font foi, appliquées au tracé réel des canalisations concernées.

Ouvrages concernant la commune de Épiais-Rhus (95213) :

1. CANALISATIONS DE TRANSPORT D'HYDROCARBURES EXPLOITÉES PAR LA SOCIÉTÉ DES TRANSPORTS PETROLIERS PAR PIPELINE (TRAPIL) dont le siège social est situé 7-9, rue des Frères Morane, 75738 PARIS Cedex 15.

Type d'ouvrage	Nom	Implantation	PMS	DN	Longueur dans la commune (en km)	Distances SUP en mètres (de part et d'autre de la canalisation)			Influence
						SUP1	SUP2	SUP3	
Canalisation	Vigny-Roissy 22"(VN-T72)	ENTERRE	56.9	559	3.26935	145	15	10	traversant

Article 2 : Conformément à l'article R.555-30 b) du code de l'environnement, les servitudes sont les suivantes, en fonction des zones d'effets :

Servitude SUP1 : La délivrance d'un permis de construire relatif à un établissement recevant du public susceptible de recevoir plus de 100 personnes ou à un immeuble de grande hauteur est subordonnée à la fourniture d'une analyse de compatibilité ayant reçu l'avis favorable du transporteur ou, en cas d'avis défavorable du transporteur, l'avis favorable du Préfet rendu au vu de l'expertise mentionnée au III de l'article R.555-31 du code de l'environnement. L'analyse de compatibilité, prévue à l'article R431-16 j) du code de l'urbanisme, est établie conformément aux dispositions de l'arrêté ministériel du 5 mars 2014 susvisé.

Servitude SUP2 : L'ouverture d'un établissement recevant du public susceptible de recevoir plus de 300 personnes ou d'un immeuble de grande hauteur est interdite.

Servitude SUP3 : L'ouverture d'un établissement recevant du public susceptible de recevoir plus de 100 personnes ou d'un immeuble de grande hauteur est interdite.

Article 3 : Conformément à l'article R.555-46 du code de l'environnement, le maire informe le transporteur de tout permis de construire ou certificat d'urbanisme (d'information ou opérationnel) délivré dans l'une des zones définies à l'article 2.

Article 4 : Les servitudes instituées par le présent arrêté sont annexées aux plans locaux d'urbanisme et aux cartes communales des communes concernées conformément aux articles L.151-43, L.153-60, L.161-1 et L.163-10 du code de l'urbanisme.

Article 5 : En application de l'article R.555-53 du code de l'environnement, le présent arrêté sera publié au recueil des actes administratifs et sur le site internet de la Préfecture du VAL-D'OISE et adressé au maire de la commune de Épiais-Rhus.

Article 6 : Cet arrêté pourra faire l'objet d'un recours contentieux auprès du tribunal administratif de Cergy-Pontoise dans un délai de deux mois à compter de sa publication.

Article 7 : Le Secrétaire Général de la Préfecture du VAL-D'OISE, le président de l'établissement public compétent ou le maire de la commune de Épiais-Rhus, le Directeur Départemental des Territoires du VAL-D'OISE, le Directeur Régional et Interdépartemental de l'Environnement et de l'Énergie sont chargés chacun en ce qui le concerne de l'exécution du présent arrêté dont une copie leur sera adressée, ainsi qu'au Directeur Général de Société des Transports Pétroliers par Pipeline (TRAPIL).

Fait à Cergy-Pontoise, le

16 AOUT 2016

Le préfet

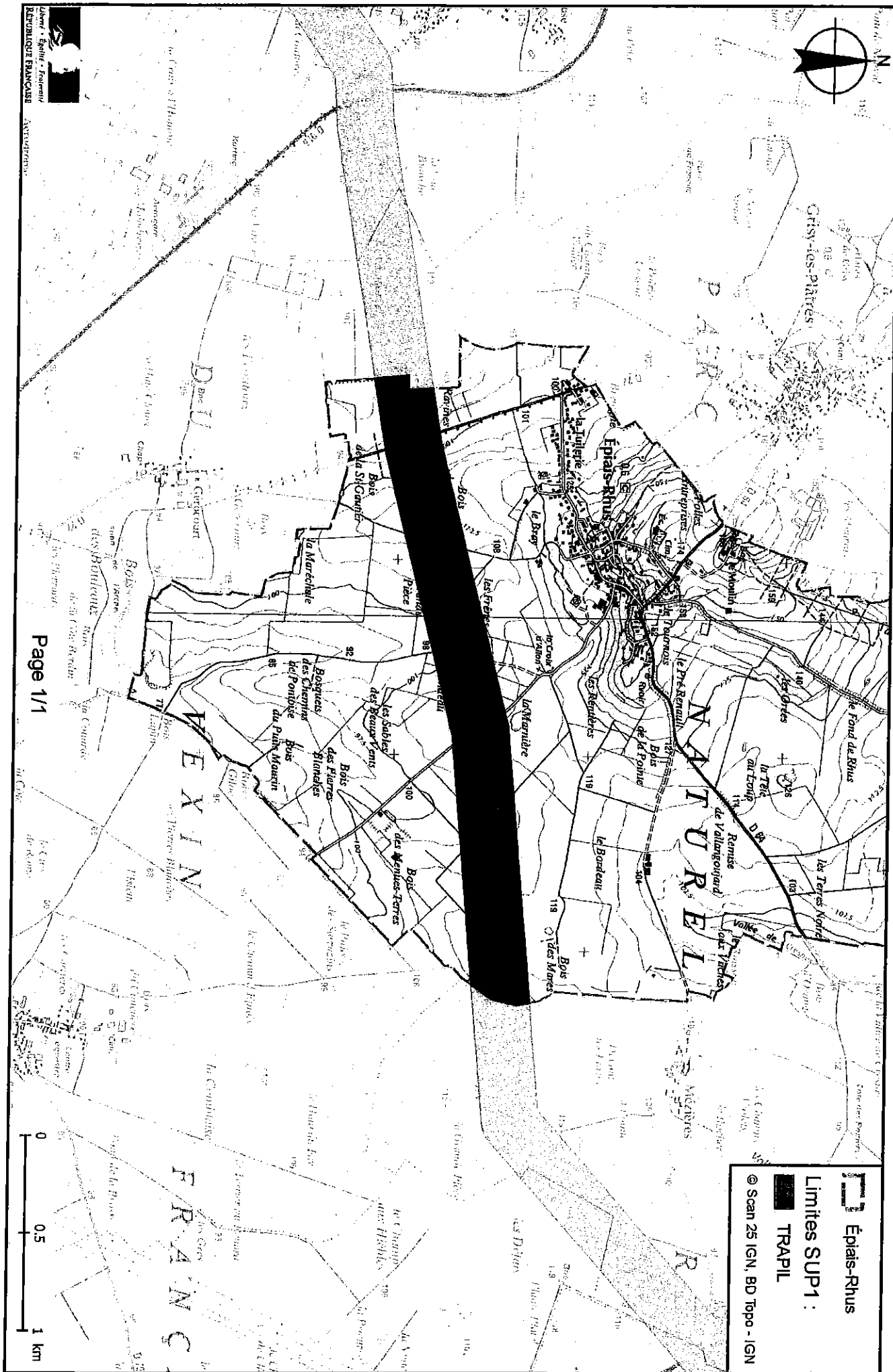
Pour le Préfet,
Le Secrétaire Général

Daniel BARNIER

(1) La carte des servitudes d'utilité publique annexée au présent arrêté peut être consultée dans les services de la Préfecture du Val-d'Oise et de la Direction Régionale et Interdépartementale de l'Environnement et de l'Énergie ainsi que dans la mairie de la commune concernée.

ANNEXE 1 : Servitudes d'utilité publique autour des canalisations de transport de matières dangereuses concernant la commune de Épiais-Rhus

Servitudes d'utilité publique autour des canalisations de transport de matières dangereuses



ANNEXE 2 : Définitions_

PMS : Pression Maximale de Service de la canalisation

DN : Diamètre Nominal de la canalisation.

Distances SUP : Distances en mètres de part et d'autre de la canalisation définissant les limites des zones concernées par les servitudes d'utilité publique. En cas d'écart entre les valeurs des distances SUP figurant dans le(s) tableau(x) de l'article 1 du présent arrêté et la représentation cartographique des SUP telle qu'annexée au présent arrêté (annexe 1), les valeurs du(es) tableau(x) font foi, appliquées au tracé réel des canalisations concernées.

Distance SUP 1 : cette distance correspond à la zone d'effets létaux (PEL) du phénomène dangereux de référence majorant au sens de l'article R.555-39 du code de l'environnement

Distance SUP 2 : cette distance correspond à la zone d'effets létaux (PEL) du phénomène dangereux de référence réduit au sens de l'article R.555-39 du code de l'environnement

Distance SUP 3 : cette distance correspond à la zone d'effets létaux significatifs (ELS) du phénomène dangereux de référence réduit au sens de l'article R.555-39 du code de l'environnement



Liberté • Égalité • Fraternité
RÉPUBLIQUE FRANÇAISE

PRÉFET DU VAL-D'OISE

DIRECTION DÉPARTEMENTALE
DES TERRITOIRES

Service de l'urbanisme
et de l'aménagement durable

Pôle urbanisme

**ARRETE n° 13339 INSTITUANT DES SERVITUDES D'UTILITÉ PUBLIQUE CONCERNANT
LA MAÎTRISE DES RISQUES AUTOUR DES CANALISATIONS DE TRANSPORT DE GAZ
NATUREL OU ASSIMILÉ, D'HYDROCARBURES ET DE PRODUITS CHIMIQUES SUR LE
TERRITOIRE DE LA COMMUNE DE ERAGNY**

**Le préfet du Val-d'Oise
Chevalier de la Légion d'Honneur
Officier de l'Ordre National du Mérite**

Vu le code de l'environnement, et notamment ses articles L.555-16, R.555-30 et R.555-31 ;

Vu le code de l'urbanisme notamment ses articles L.101-2, L.132-1, L.132-2, L.151-1 et suivants, L.153-60, L161-1 et suivants, L163-10, R.431-16 ;

Vu le code de la construction et de l'habitation, notamment ses articles R.122-22 R.123-46 ;

Vu l'arrêté du 5 mars 2014 définissant les modalités d'application du chapitre V du titre V du livre V du code de l'environnement et portant règlement de la sécurité des canalisations de transport de gaz naturel ou assimilé, d'hydrocarbures et de produits chimiques ;

Vu le rapport de la Direction régionale et interdépartementale de l'environnement et de l'énergie, en date du 31/08/15;

Vu l'avis émis par le Conseil départemental de l'environnement et des risques sanitaires et technologiques du VAL-D'OISE le 19/05/2016 ;

Considérant que les canalisations de transport de gaz naturel ou assimilé, d'hydrocarbures et de produits chimiques, en service à la date de l'entrée en vigueur des articles R.555-1 et suivants du code de l'environnement, doivent faire l'objet d'institution de servitudes d'utilité publique relatives à la maîtrise de l'urbanisation en raison des dangers et des inconvénients qu'elles présentent,

Sur proposition de M. le secrétaire général de la préfecture du VAL-D'OISE ;

ARRETE

Article 1 : Selon l'article L.555-16 du code de l'environnement, les périmètres à l'intérieur desquels les dispositions en matière de maîtrise de l'urbanisation s'appliquent sont déterminés par les risques susceptibles d'être créés par une canalisation de transport en service, notamment les risques d'incendie, d'explosion ou d'émanation de produits toxiques, menaçant gravement la santé ou la sécurité des personnes.

En application de l'article R.555-30 b) du code de l'environnement, des servitudes d'utilité publique (SUP) sont instituées dans les zones d'effets générées par les phénomènes dangereux susceptibles de se produire à partir des canalisations de transport décrites ci-après, conformément aux distances figurant dans les tableaux ci-dessous et reproduites sur la carte annexée au présent arrêté (1)

Seules les distances SUP1 sont reproduites dans la carte annexée au présent arrêté. Les restrictions supplémentaires fixées par l'article 2 pour les projets d'urbanisme dont l'emprise

atteint les SUP 2 ou 3 sont mises en œuvre dans le cadre de l'instruction de l'analyse de compatibilité obligatoire pour tout projet dont l'emprise atteint la SUP 1.

NOTA : En cas d'écart entre les valeurs des distances SUP figurant dans les tableaux ci-dessous et la représentation cartographique des SUP telle qu'annexée au présent arrêté, les valeurs des tableaux font foi, appliquées au tracé réel des canalisations concernées.

Ouvrages concernant la commune de Éragny (95218) :

1. CANALISATIONS DE TRANSPORT DE GAZ NATUREL ET ASSIMILES EXPLOITÉES PAR LA SOCIETE GRTGAZ dont le siège social est situé 6, rue Raoul Nordling, 92270 BOIS-COLOMBES

Type d'ouvrage	Nom	Implantation	PMS	DN	Longueur dans la commune (en km)	Distances SUP en mètres (de part et d'autre de la canalisation)			Influence
						SUP1	SUP2	SUP3	
Canalisation	DN200/150-1973-ST_OUEN_L'AUMONE-CONFLANS_STE_HONORINE	ENTERRE	40.0	200	0.44991	35	5	5	traversant
Canalisation	DN200/150-1973-ST_OUEN_L'AUMONE-CONFLANS_STE_HONORINE	ENTERRE	40.0	200	1.92683	35	5	5	traversant
Canalisation	DN200/150-1973-ST_OUEN_L'AUMONE-CONFLANS_STE_HONORINE	AERIEN	40.0	200	0.0241464	35	10	10	traversant
Canalisation	DN100/80-1974-BRT_ERAGNY_ZAC	ENTERRE	40.0	80	0.118849	10	5	5	traversant
Canalisation	DN100/80-1974-BRT_ERAGNY_ZAC	ENTERRE	40.0	100	0.00208917	15	5	5	traversant
Canalisation	DN200/150-1973-ST_OUEN_L'AUMONE-CONFLANS_STE_HONORINE	ENTERRE	40.0	150	0.14843	30	5	5	traversant
Canalisation	DN200/150-1973-ST_OUEN_L'AUMONE-CONFLANS_STE_HONORINE	ENTERRE	40.0	200	0.116904	35	5	5	traversant
Canalisation	DN100/80-1974-BRT_ERAGNY_ZAC	ENTERRE	40.0	100	0.0249376	15	5	5	traversant
Canalisation	DN200/150-1973-ST_OUEN_L'AUMONE-CONFLANS_STE_HONORINE	ENTERRE	40.0	150	0.0546745	30	5	5	traversant
Canalisation	DN150-1984-ERAGNY-JOUY_LE_MOUTIER	ENTERRE	40.0	150	0.0055909	30	5	5	traversant
Canalisation	DN80-1987-BRT_CONFLANS_STE_HONORINE_Norton	ENTERRE	40.0	80		10	5	5	impactant

Type d'ouvrage	Nom	Implantation	PMS	DN	Longueur dans la commune (en km)	Distances SUP en mètres (de part et d'autre de la canalisation)			Influence
						SUP1	SUP2	SUP3	
Canalisation	DN150-1984-ERAGNY-JOUY_LE_MOUTIER	ENTERRE	40.0	150	0.112392	30	5	5	traversant
Canalisation	DN150-1984-ERAGNY-JOUY_LE_MOUTIER	AERIEN	40.0	150		30	10	10	impactant
Canalisation	DN150-1984-ERAGNY-JOUY_LE_MOUTIER	ENTERRE	40.0	150	0.0336308	30	5	5	traversant
Installation Annexe	ERAGNY Z.A.C - 95218					12	8	8	traversant
Installation Annexe	CONFLANS ST GOBAIN ABRASIFS - 78172					25	5	5	impactant

2. CANALISATIONS DE TRANSPORT D'HYDROCARBURES EXPLOITÉES PAR LA SOCIÉTÉ DES TRANSPORTS PÉTROLIERS PAR PIPELINE (TRAPIL) dont le siège social est situé 7-9, rue des Frères Morane, 75738 PARIS Cedex 15.

Type d'ouvrage	Nom	Implantation	PMS	DN	Longueur dans la commune (en km)	Distances SUP en mètres (de part et d'autre de la canalisation)			Influence
						SUP1	SUP2	SUP3	
Canalisation	Vigny-Gennevilliers 10"(VNA-T01A)	ENTERRE	57.1	254	2.43794	115	15	10	traversant
Canalisation	Vigny-Gennevilliers 12"(VNB-T01B)	ENTERRE	79.1	305	2.44087	125	15	10	traversant
Canalisation	Vigny-Gennevilliers 20"(VNC-T01C)	ENTERRE	57.2	508	2.63121	135	15	10	traversant

Article 2 : Conformément à l'article R.555-30 b) du code de l'environnement, les servitudes sont les suivantes, en fonction des zones d'effets :

Servitude SUP1 : La délivrance d'un permis de construire relatif à un établissement recevant du public susceptible de recevoir plus de 100 personnes ou à un immeuble de grande hauteur est subordonnée à la fourniture d'une analyse de compatibilité ayant reçu l'avis favorable du transporteur ou, en cas d'avis défavorable du transporteur, l'avis favorable du Préfet rendu au vu de l'expertise mentionnée au III de l'article R.555-31 du code de l'environnement. L'analyse de compatibilité, prévue à l'article R431-16 j) du code de l'urbanisme, est établie conformément aux dispositions de l'arrêté ministériel du 5 mars 2014 susvisé.

Servitude SUP2 : L'ouverture d'un établissement recevant du public susceptible de recevoir plus de 300 personnes ou d'un immeuble de grande hauteur est interdite.

Servitude SUP3 : L'ouverture d'un établissement recevant du public susceptible de recevoir plus de 100 personnes ou d'un immeuble de grande hauteur est interdite.

Article 3 : Conformément à l'article R.555-46 du code de l'environnement, le maire informe le transporteur de tout permis de construire ou certificat d'urbanisme (d'information ou opérationnel) délivré dans l'une des zones définies à l'article 2.

Article 4 : Les servitudes instituées par le présent arrêté sont annexées aux plans locaux d'urbanisme et aux cartes communales des communes concernées conformément aux articles L.151-43, L.153-60, L.161-1 et L.163-10 du code de l'urbanisme.

Article 5 : En application de l'article R.555-53 du code de l'environnement, le présent arrêté sera publié au recueil des actes administratifs et sur le site internet de la Préfecture du VAL-D'OISE et adressé au maire de la commune de Éragny.

Article 6 : Cet arrêté pourra faire l'objet d'un recours contentieux auprès du tribunal administratif de Cergy-Pontoise dans un délai de deux mois à compter de sa publication.

Article 7 : Le Secrétaire Général de la Préfecture du VAL-D'OISE, le président de l'établissement public compétent ou le maire de la commune de Éragny, le Directeur Départemental des Territoires du VAL-D'OISE, le Directeur Régional et Interdépartemental de l'Environnement et de l'Énergie sont chargés chacun en ce qui le concerne de l'exécution du présent arrêté dont une copie leur sera adressée, ainsi qu'au Directeur Général de GRTgaz et au Directeur Général de Société des Transports Pétroliers par Pipeline (TRAPIL).

Fait à Cergy-Pontoise, le

16 AOUT 2016

Le préfet

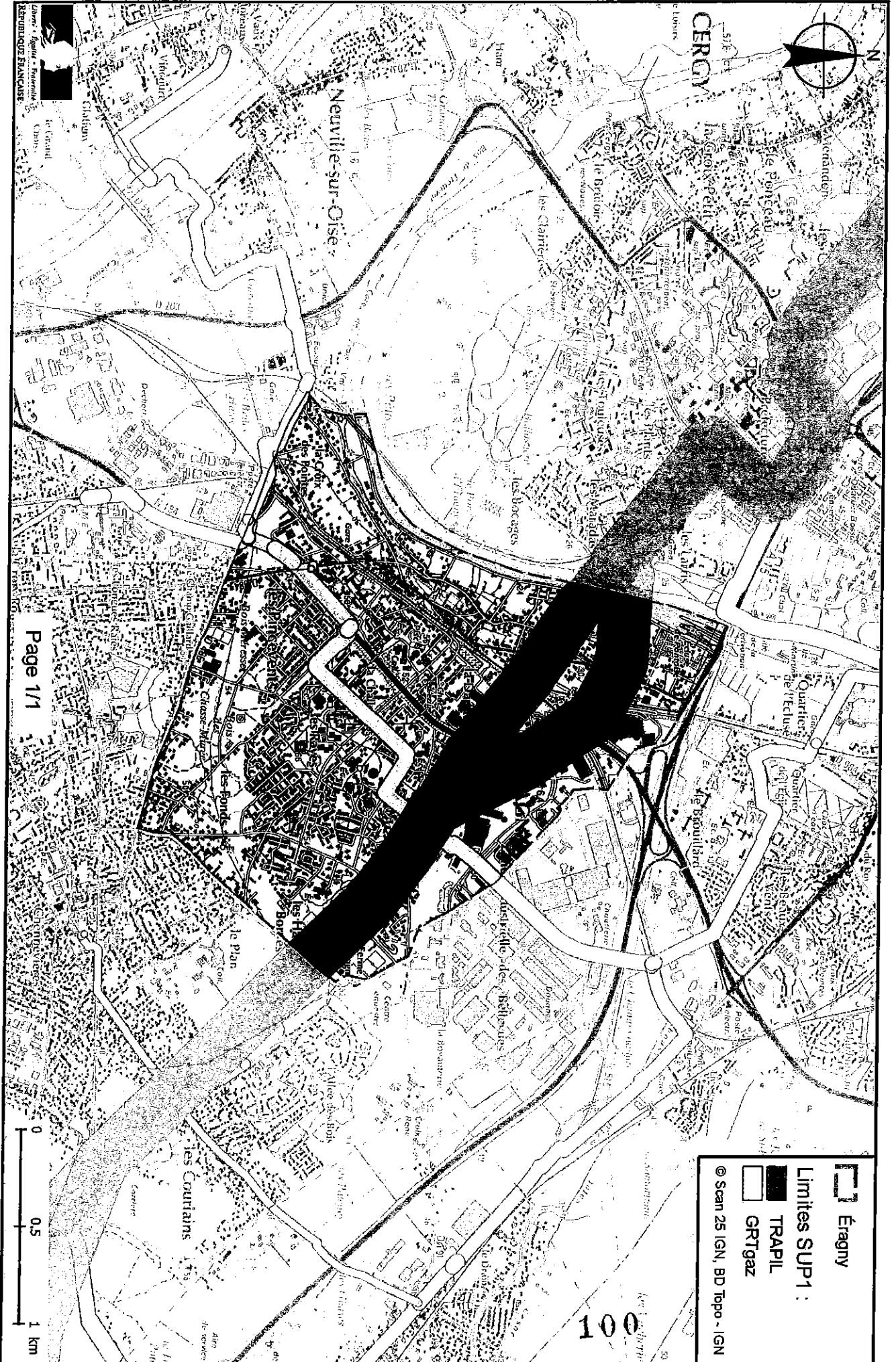
Pour le Préfet,
Le Secrétaire Général

Daniël BARNIER

(1) La carte des servitudes d'utilité publique annexée au présent arrêté peut être consultée dans les services de la Préfecture du Val-d'Oise et de la Direction Régionale et Interdépartementale de l'Environnement et de l'Énergie ainsi que dans la mairie de la commune concernée.

ANNEXE 1 : Servitudes d'utilité publique autour des canalisations de transport de matières dangereuses concernant la commune de Éragny

Servitudes d'utilité publique autour des canalisations de transport de matières dangereuses



ANNEXE 2 : Définitions

PMS : Pression Maximale de Service de la canalisation

DN : Diamètre Nominal de la canalisation.

Distances SUP : Distances en mètres de part et d'autre de la canalisation définissant les limites des zones concernées par les servitudes d'utilité publique. En cas d'écart entre les valeurs des distances SUP figurant dans le(s) tableau(x) de l'article 1 du présent arrêté et la représentation cartographique des SUP telle qu'annexée au présent arrêté (annexe 1), les valeurs du(es) tableau(x) font foi, appliquées au tracé réel des canalisations concernées.

Distance SUP 1 : cette distance correspond à la zone d'effets létaux (PEL) du phénomène dangereux de référence majorant au sens de l'article R.555-39 du code de l'environnement

Distance SUP 2 : cette distance correspond à la zone d'effets létaux (PEL) du phénomène dangereux de référence réduit au sens de l'article R.555-39 du code de l'environnement

Distance SUP 3 : cette distance correspond à la zone d'effets létaux significatifs (ELS) du phénomène dangereux de référence réduit au sens de l'article R.555-39 du code de l'environnement



Liberté • Égalité • Fraternité
RÉPUBLIQUE FRANÇAISE

PRÉFET DU VAL-D'OISE

DIRECTION DÉPARTEMENTALE
DES TERRITOIRES

Service de l'urbanisme
et de l'aménagement durable

Pôle urbanisme

**ARRETE n° 13340 INSTITUANT DES SERVITUDES D'UTILITÉ PUBLIQUE CONCERNANT
LA MAÎTRISE DES RISQUES AUTOUR DES CANALISATIONS DE TRANSPORT DE GAZ
NATUREL OU ASSIMILÉ, D'HYDROCARBURES ET DE PRODUITS CHIMIQUES SUR LE
TERRITOIRE DE LA COMMUNE DE FONTENAY-EN-PARISIS**

**Le préfet du Val-d'Oise
Chevalier de la Légion d'Honneur
Officier de l'Ordre National du Mérite**

Vu le code de l'environnement, et notamment ses articles L.555-16, R.555-30 et R.555-31 ;

Vu le code de l'urbanisme notamment ses articles L.101-2, L.132-1, L.132-2, L.151-1 et suivants, L.153-60, L161-1 et suivants, L163-10, R.431-16 ;

Vu le code de la construction et de l'habitation, notamment ses articles R.122-22 R.123-46 ;

Vu l'arrêté du 5 mars 2014 définissant les modalités d'application du chapitre V du titre V du livre V du code de l'environnement et portant règlement de la sécurité des canalisations de transport de gaz naturel ou assimilé, d'hydrocarbures et de produits chimiques ;

Vu le rapport de la Direction régionale et interdépartementale de l'environnement et de l'énergie, en date du 31/08/15;

Vu l'avis émis par le Conseil départemental de l'environnement et des risques sanitaires et technologiques du VAL-D'OISE le 19/05/2016 ;

Considérant que les canalisations de transport de gaz naturel ou assimilé, d'hydrocarbures et de produits chimiques, en service à la date de l'entrée en vigueur des articles R.555-1 et suivants du code de l'environnement, doivent faire l'objet d'institution de servitudes d'utilité publique relatives à la maîtrise de l'urbanisation en raison des dangers et des inconvénients qu'elles présentent,

Sur proposition de M. le secrétaire général de la préfecture du VAL-D'OISE ;

ARRETE

Article 1 : Selon l'article L.555-16 du code de l'environnement, les périmètres à l'intérieur desquels les dispositions en matière de maîtrise de l'urbanisation s'appliquent sont déterminés par les risques susceptibles d'être créés par une canalisation de transport en service, notamment les risques d'incendie, d'explosion ou d'émanation de produits toxiques, menaçant gravement la santé ou la sécurité des personnes.

En application de l'article R.555-30 b) du code de l'environnement, des servitudes d'utilité publique (SUP) sont instituées dans les zones d'effets générées par les phénomènes dangereux susceptibles de se produire à partir des canalisations de transport décrites ci-après, conformément aux distances figurant dans les tableaux ci-dessous et reproduites sur la carte annexée au présent arrêté (1)

Seules les distances SUP1 sont reproduites dans la carte annexée au présent arrêté. Les restrictions supplémentaires fixées par l'article 2 pour les projets d'urbanisme dont l'emprise atteint les SUP 2 ou 3 sont mises en œuvre dans le cadre de l'instruction de l'analyse de compatibilité obligatoire pour tout projet dont l'emprise atteint la SUP 1.

NOTA : En cas d'écart entre les valeurs des distances SUP figurant dans les tableaux ci-dessous et la représentation cartographique des SUP telle qu'annexée au présent arrêté, les valeurs des tableaux font foi, appliquées au tracé réel des canalisations concernées.

Ouvrages concernant la commune de Fontenay-en-Parisis (95241) :

1. CANALISATIONS DE TRANSPORT DE GAZ NATUREL ET ASSIMILES EXPLOITÉES PAR LA SOCIÉTÉ GRGGAZ dont le siège social est situé 6, rue Raoul Nordling, 92270 BOIS-COLOMBES

Type d'ouvrage	Nom	Implantation	PMS	DN	Longueur dans la commune (en km)	Distances SUP en mètres (de part et d'autre de la canalisation)			Influence
						SUP1	SUP2	SUP3	
Canalisation	DN100-1992-BRT_FONTENAY_EN_PARISIS	ENTERRE	67.7	100	0.532781	25	5	5	traversant
Canalisation	CRAPEAUMESNIL-VILLIERS LE BEL 750	ENTERRE	67.7	750	1.56944	330	5	5	traversant
Canalisation	CRAPEAUMESNIL-VILLIERS LE BEL 900	ENTERRE	67.7	900	1.36227	415	5	5	traversant
Canalisation	DN100-1992-BRT_FONTENAY_EN_PARISIS	ENTERRE	67.7	100	0.0101052	25	5	5	traversant
Canalisation	CRAPEAUMESNIL-VILLIERS LE BEL 900	ENTERRE	67.7	900	0.173932	415	5	5	traversant
Canalisation	DN100-1992-BRT_FONTENAY_EN_PARISIS	ENTERRE	67.7	100	2.75399	25	5	5	traversant
Installation Annexe	FONTENAY-EN-PARISIS - 95241					12	8	8	traversant

2. CANALISATIONS DE TRANSPORT D'HYDROCARBURES EXPLOITÉES PAR LA SOCIÉTÉ DES TRANSPORTS PETROLIERS PAR PIPELINE (TRAPIL) dont le siège social est situé 7-9, rue des Frères Morane, 75738 PARIS Cedex 15.

Type d'ouvrage	Nom	Implantation	PMS	DN	Longueur dans la commune (en km)	Distances SUP en mètres (de part et d'autre de la canalisation)			Influence
						SUP1	SUP2	SUP3	
Canalisation	Vigny-Roissy 22"(VN-T72)	ENTERRE	56.9	559	1.42419	145	15	10	traversant

Article 2 : Conformément à l'article R.555-30 b) du code de l'environnement, les servitudes sont les suivantes, en fonction des zones d'effets :

Servitude SUP1 : La délivrance d'un permis de construire relatif à un établissement recevant du public susceptible de recevoir plus de 100 personnes ou à un immeuble de grande hauteur est subordonnée à la fourniture d'une analyse de compatibilité ayant reçu l'avis favorable du transporteur ou, en cas d'avis défavorable du transporteur, l'avis favorable du Préfet rendu au vu de l'expertise mentionnée au III de l'article R.555-31 du code de l'environnement. L'analyse de compatibilité, prévue à l'article R431-16 j) du code de l'urbanisme, est établie conformément aux dispositions de l'arrêté ministériel du 5 mars 2014 susvisé.

Servitude SUP2 : L'ouverture d'un établissement recevant du public susceptible de recevoir plus de 300 personnes ou d'un immeuble de grande hauteur est interdite.

Servitude SUP3 : L'ouverture d'un établissement recevant du public susceptible de recevoir plus de 100 personnes ou d'un immeuble de grande hauteur est interdite.

Article 3 : Conformément à l'article R.555-46 du code de l'environnement, le maire informe le transporteur de tout permis de construire ou certificat d'urbanisme (d'information ou opérationnel) délivré dans l'une des zones définies à l'article 2.

Article 4 : Les servitudes instituées par le présent arrêté sont annexées aux plans locaux d'urbanisme et aux cartes communales des communes concernées conformément aux articles L.151-43, L.153-60, L.161-1 et L.163-10 du code de l'urbanisme.

Article 5 : En application de l'article R.555-53 du code de l'environnement, le présent arrêté sera publié au recueil des actes administratifs et sur le site internet de la Préfecture du VAL-D'OISE et adressé au maire de la commune de Fontenay-en-Parisis.

Article 6 : Cet arrêté pourra faire l'objet d'un recours contentieux auprès du tribunal administratif de Cergy-Pontoise dans un délai de deux mois à compter de sa publication.

Article 7 : Le Secrétaire Général de la Préfecture du VAL-D'OISE, le président de l'établissement public compétent ou le maire de la commune de Fontenay-en-Parisis, le Directeur Départemental des Territoires du VAL-D'OISE, le Directeur Régional et Interdépartemental de l'Environnement et de l'Énergie sont chargés chacun en ce qui le concerne de l'exécution du présent arrêté dont une copie leur sera adressée, ainsi qu'au Directeur Général de GRTgaz et au Directeur Général de Société des Transports Pétroliers par Pipeline (TRAPIL).

Fait à Cergy-Pontoise, le

16 AOUT 2016

Le préfet

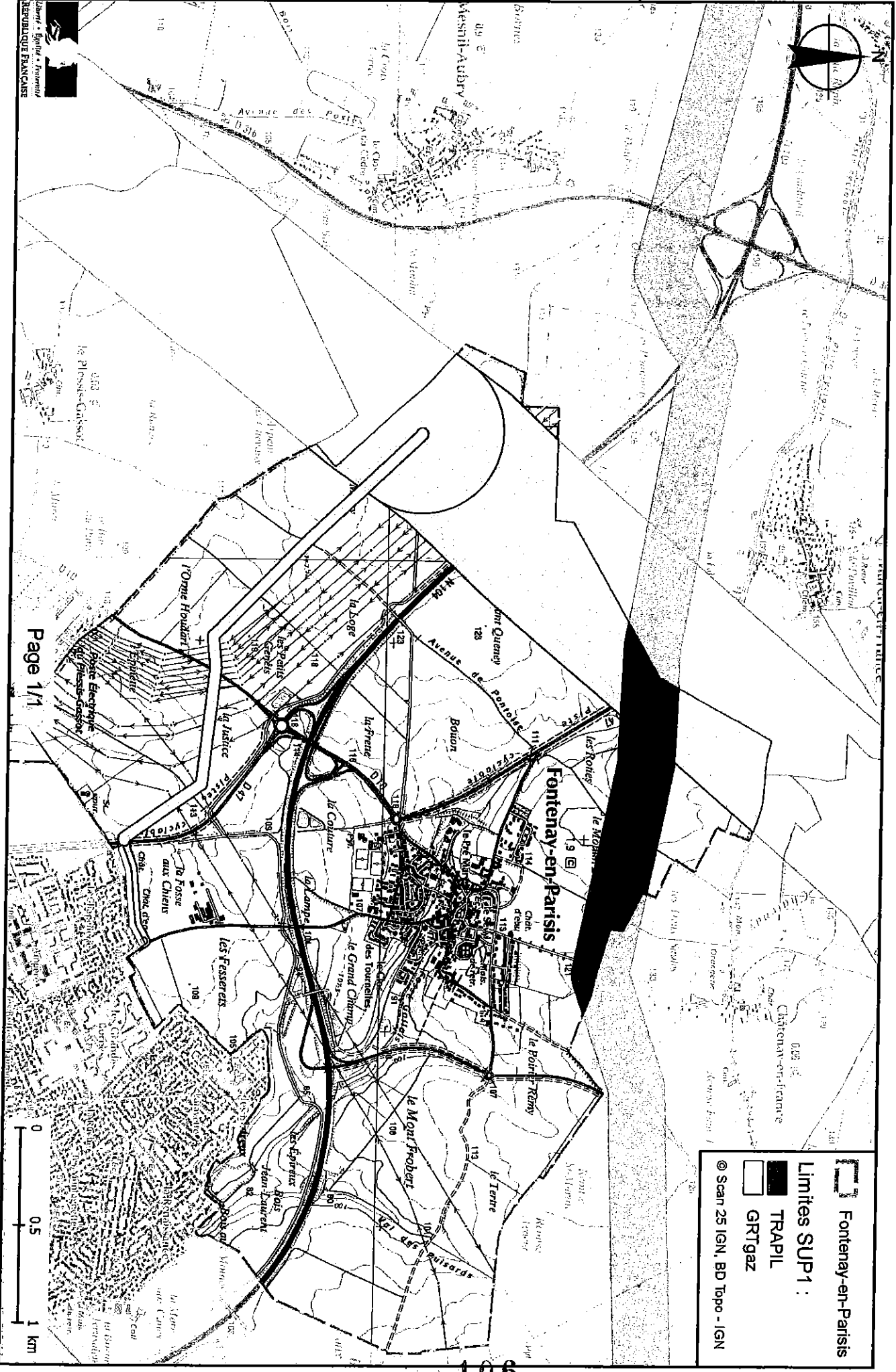
Pour le Préfet,
Le Secrétaire Général




Daniel BARNIER

(1) La carte des servitudes d'utilité publique annexée au présent arrêté peut être consultée dans les services de la Préfecture du Val-d'Oise et de la Direction Régionale et Interdépartementale de l'Environnement et de l'Énergie ainsi que dans la mairie de la commune concernée.

ANNEXE 1 : Servitudes d'utilité publique autour des canalisations de transport de matières dangereuses concernant la commune de Fontenay-en-Parisis

Servitudes d'utilité publique autour des canalisations de transport de matières dangereuses



 Fontenay-en-Parisis
Limites SUP1 :
 TRAPIL
 GRTgaz
 © Scan 25 IGN, BD Topo - IGN



ANNEXE 2 : Définitions

PMS : Pression Maximale de Service de la canalisation

DN : Diamètre Nominal de la canalisation.

Distances SUP : Distances en mètres de part et d'autre de la canalisation définissant les limites des zones concernées par les servitudes d'utilité publique. En cas d'écart entre les valeurs des distances SUP figurant dans le(s) tableau(x) de l'article 1 du présent arrêté et la représentation cartographique des SUP telle qu'annexée au présent arrêté (annexe 1), les valeurs du(es) tableau(x) font foi, appliquées au tracé réel des canalisations concernées.

Distance SUP 1 : cette distance correspond à la zone d'effets létaux (PEL) du phénomène dangereux de référence majorant au sens de l'article R.555-39 du code de l'environnement

Distance SUP 2 : cette distance correspond à la zone d'effets létaux (PEL) du phénomène dangereux de référence réduit au sens de l'article R.555-39 du code de l'environnement

Distance SUP 3 : cette distance correspond à la zone d'effets létaux significatifs (ELS) du phénomène dangereux de référence réduit au sens de l'article R.555-39 du code de l'environnement



Liberté • Égalité • Fraternité
RÉPUBLIQUE FRANÇAISE

PRÉFET DU VAL-D'OISE

DIRECTION DÉPARTEMENTALE
DES TERRITOIRES

Service de l'urbanisme
et de l'aménagement durable

Pôle urbanisme

**ARRETE n° 13341 INSTITUANT DES SERVITUDES D'UTILITÉ PUBLIQUE CONCERNANT
LA MAÎTRISE DES RISQUES AUTOUR DES CANALISATIONS DE TRANSPORT DE GAZ
NATUREL OU ASSIMILÉ, D'HYDROCARBURES ET DE PRODUITS CHIMIQUES SUR LE
TERRITOIRE DE LA COMMUNE DE FRANCONVILLE**

**Le préfet du Val-d'Oise
Chevalier de la Légion d'Honneur
Officier de l'Ordre National du Mérite**

Vu le code de l'environnement, et notamment ses articles L.555-16, R.555-30 et R.555-31 ;

Vu le code de l'urbanisme notamment ses articles L.101-2, L.132-1, L.132-2, L.151-1 et suivants, L.153-60, L161-1 et suivants, L163-10, R.431-16 ;

Vu le code de la construction et de l'habitation, notamment ses articles R.122-22 R.123-46 ;

Vu l'arrêté du 5 mars 2014 définissant les modalités d'application du chapitre V du titre V du livre V du code de l'environnement et portant règlement de la sécurité des canalisations de transport de gaz naturel ou assimilé, d'hydrocarbures et de produits chimiques ;

Vu le rapport de la Direction régionale et interdépartementale de l'environnement et de l'énergie, en date du 31/08/15;

Vu l'avis émis par le Conseil départemental de l'environnement et des risques sanitaires et technologiques du VAL-D'OISE le 19/05/2016 ;

Considérant que les canalisations de transport de gaz naturel ou assimilé, d'hydrocarbures et de produits chimiques, en service à la date de l'entrée en vigueur des articles R.555-1 et suivants du code de l'environnement, doivent faire l'objet d'institution de servitudes d'utilité publique relatives à la maîtrise de l'urbanisation en raison des dangers et des inconvénients qu'elles présentent,

Sur proposition de M. le secrétaire général de la préfecture du VAL-D'OISE ;

ARRETE

Article 1 : Selon l'article L.555-16 du code de l'environnement, les périmètres à l'intérieur desquels les dispositions en matière de maîtrise de l'urbanisation s'appliquent sont déterminés par les risques susceptibles d'être créés par une canalisation de transport en service, notamment les risques d'incendie, d'explosion ou d'émanation de produits toxiques, menaçant gravement la santé ou la sécurité des personnes.

En application de l'article R.555-30 b) du code de l'environnement, des servitudes d'utilité publique (SUP) sont instituées dans les zones d'effets générées par les phénomènes dangereux susceptibles de se produire à partir des canalisations de transport décrites ci-après, conformément aux distances figurant dans les tableaux ci-dessous et reproduites sur la carte annexée au présent arrêté (1)

Seules les distances SUP1 sont reproduites dans la carte annexée au présent arrêté. Les restrictions supplémentaires fixées par l'article 2 pour les projets d'urbanisme dont l'emprise atteint les SUP 2 ou 3 sont mises en œuvre dans le cadre de l'instruction de l'analyse de compatibilité obligatoire pour tout projet dont l'emprise atteint la SUP 1.

NOTA :En cas d'écart entre les valeurs des distances SUP figurant dans les tableaux ci-dessous et la représentation cartographique des SUP telle qu'annexée au présent arrêté, les valeurs des tableaux font foi, appliquées au tracé réel des canalisations concernées.

Ouvrages concernant la commune de Franconville (95252) :

1. CANALISATIONS DE TRANSPORT DE GAZ NATUREL ET ASSIMILES EXPLOITÉES PAR LA SOCIETE GRTGAZ dont le siège social est situé 6, rue Raoul Nordling, 92270 BOIS-COLOMBES

Type d'ouvrage	Nom	Implantation	PMS	DN	Longueur dans la commune (en km)	Distances SUP en mètres (de part et d'autre de la canalisation)			Influence
						SUP1	SUP2	SUP3	
Canalisation	DN300/200-1965-ARGENTEUIL-ST_LEU_LA_FORET	ENTERRE	40.0	300	0.0959773	70	5	5	traversant
Canalisation	DN100-1986-BRT_SAINNOIS_OUEST	ENTERRE	40.0	100		15	5	5	Impactant
Canalisation	DN300/200-1965-ARGENTEUIL-ST_LEU_LA_FORET	ENTERRE	40.0	300	0.718047	70	5	5	traversant
Canalisation	DN150/100-1965-FRANCONVILLE_NORD-FRANCONVILLE_SUD	ENTERRE	40.0	150	0.518125	30	5	5	traversant
Canalisation	DN300/200-1965-ARGENTEUIL-ST_LEU_LA_FORET	ENTERRE	40.0	300	0.530352	70	5	5	traversant
Canalisation	DN150-1966-BRT_FRANCONVILLE_SUD	ENTERRE	40.0	150	0.0267414	30	5	5	traversant
Canalisation	DN100/80-1965-BRT_FRANCONVILLE_NORD	ENTERRE	40.0	100	0.904255	15	5	5	traversant
Canalisation	DN100/80-1965-BRT_FRANCONVILLE_NORD	ENTERRE	40.0	150	0.0152033	30	5	5	traversant
Canalisation	DN100/80-1965-BRT_FRANCONVILLE_NORD	ENTERRE	40.0	100	0.0156141	15	5	5	traversant
Canalisation	DN150/100-1966-ERMONT_LES_CHENES-ERMONT_NADINE	ENTERRE	40.0	150	0.43997	30	5	5	traversant
Canalisation	DN300/200-1965-ARGENTEUIL-ST_LEU_LA_FORET	ENTERRE	40.0	300	0.555521	70	5	5	traversant
Canalisation	DN300/200-1965-ARGENTEUIL-ST_LEU_LA_FORET	ENTERRE	40.0	200		35	5	5	Impactant

Type d'ouvrage	Nom	Implantation	PMS	DN	Longueur dans la commune (en km)	Distances SUP en mètres (de part et d'autre de la canalisation)			Influence
						SUP1	SUP2	SUP3	
Canalisation	DN300/200-1965-ARGENTEUIL-ST_LEU_LA_FORET	ENTERRE	40.0	300		70	5	5	impactant
Canalisation	DN300/200-1965-ARGENTEUIL-ST_LEU_LA_FORET	ENTERRE	40.0	200		35	5	5	impactant
Canalisation	DN80-1991-BRT-FRANCONVILLE_JULES_CESAR	ENTERRE	40.0	80	0.00850898	10	5	5	traversant
Canalisation	DN200/150/80-1965-BRT-ST_LEU_LA_FORET	ENTERRE	40.0	200	1.42808	35	5	5	traversant
Installation Annexe	FRANCONVILLE SUD - 95252					12	8	8	traversant
Installation Annexe	FRANCONVILLE NORD - 95252					12	8	8	traversant
Installation Annexe	SANNOIS OUEST - 95582					12	8	8	impactant
Installation Annexe	FRANCONVILLE JULES CESAR - 95252					25	5	5	traversant

2. CANALISATIONS DE TRANSPORT D'HYDROCARBURES EXPLOITÉES PAR LA SOCIÉTÉ DES TRANSPORTS PÉTROLIERS PAR PIPELINE (TRAPIL) dont le siège social est situé 7-9, rue des Frères Morane, 75738 PARIS Cedex 15,

Type d'ouvrage	Nom	Implantation	PMS	DN	Longueur dans la commune (en km)	Distances SUP en mètres (de part et d'autre de la canalisation)			Influence
						SUP1	SUP2	SUP3	
Canalisation	Vigny-Gennevilliers 20"(VNC-T01C)	ENTERRE	57.2	508	1.34946	135	15	10	traversant

Article 2 : Conformément à l'article R.555-30 b) du code de l'environnement, les servitudes sont les suivantes, en fonction des zones d'effets :

Servitude SUP1 : La délivrance d'un permis de construire relatif à un établissement recevant du public susceptible de recevoir plus de 100 personnes ou à un immeuble de grande hauteur est subordonnée à la fourniture d'une analyse de compatibilité ayant reçu l'avis favorable du transporteur ou, en cas d'avis défavorable du transporteur, l'avis favorable du Préfet rendu au vu de l'expertise mentionnée au III de l'article R.555-31 du code de l'environnement. L'analyse de compatibilité, prévue à l'article R431-16 j) du code de l'urbanisme, est établie conformément aux dispositions de l'arrêté ministériel du 5 mars 2014 susvisé.

Servitude SUP2 : L'ouverture d'un établissement recevant du public susceptible de recevoir plus de 300 personnes ou d'un immeuble de grande hauteur est interdite.

Servitude SUP3 : L'ouverture d'un établissement recevant du public susceptible de recevoir plus de 100 personnes ou d'un immeuble de grande hauteur est interdite.

Article 3 : Conformément à l'article R.555-46 du code de l'environnement, le maire informe le transporteur de tout permis de construire ou certificat d'urbanisme (d'information ou opérationnel) délivré dans l'une des zones définies à l'article 2.

Article 4 : Les servitudes instituées par le présent arrêté sont annexées aux plans locaux d'urbanisme et aux cartes communales des communes concernées conformément aux articles L.151-43, L.153-60, L.161-1 et L.163-10 du code de l'urbanisme.

Article 5 : En application de l'article R.555-53 du code de l'environnement, le présent arrêté sera publié au recueil des actes administratifs et sur le site internet de la Préfecture du VAL-D'OISE et adressé au maire de la commune de Franconville.

Article 6 : Cet arrêté pourra faire l'objet d'un recours contentieux auprès du tribunal administratif de Cergy-Pontoise dans un délai de deux mois à compter de sa publication.

Article 7 : Le Secrétaire Général de la Préfecture du VAL-D'OISE, le président de l'établissement public compétent ou le maire de la commune de Franconville, le Directeur Départemental des Territoires du VAL-D'OISE, le Directeur Régional et Interdépartemental de l'Environnement et de l'Énergie sont chargés chacun en ce qui le concerne de l'exécution du présent arrêté dont une copie leur sera adressée, ainsi qu'au Directeur Général de GRTgaz et au Directeur Général de Société des Transports Pétroliers par Pipeline (TRAPIL).

Fait à Cergy-Pontoise, le

16 AOÛT 2016

Le préfet

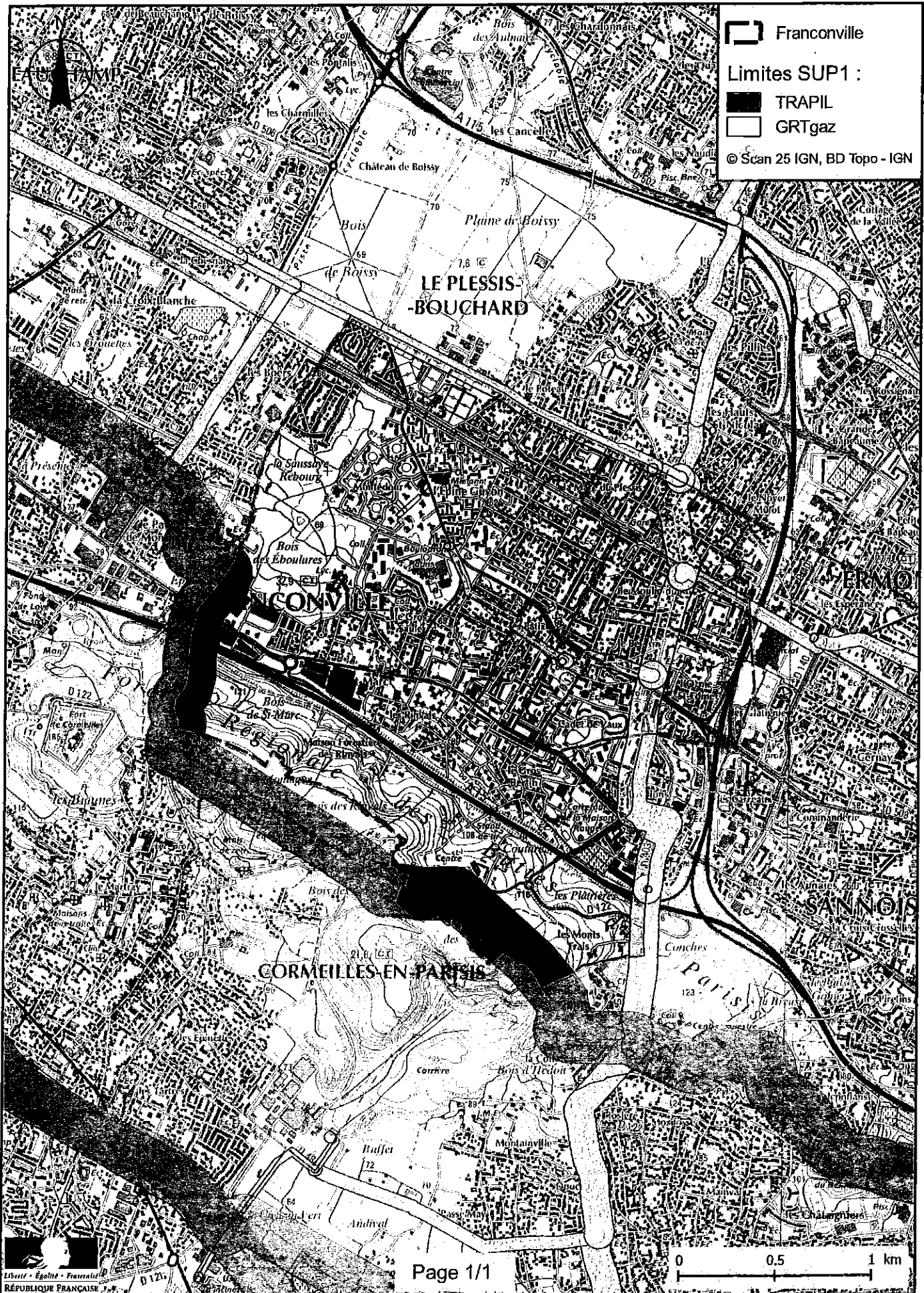
Pour le Préfet,
Le Secrétaire Général

Daniel BARNIER

(1) La carte des servitudes d'utilité publique annexée au présent arrêté peut être consultée dans les services de la Préfecture du Val-d'Oise et de la Direction Régionale et Interdépartementale de l'Environnement et de l'Énergie ainsi que dans la mairie de la commune concernée.

ANNEXE 1 : Servitudes d'utilité publique autour des canalisations de transport de matières dangereuses concernant la commune de Franconville

Servitudes d'utilité publique autour des canalisations de transport de matières dangereuses



ANNEXE 2 : Définitions

PMS : Pression Maximale de Service de la canalisation

DN : Diamètre Nominal de la canalisation.

Distances SUP : Distances en mètres de part et d'autre de la canalisation définissant les limites des zones concernées par les servitudes d'utilité publique. En cas d'écart entre les valeurs des distances SUP figurant dans le(s) tableau(x) de l'article 1 du présent arrêté et la représentation cartographique des SUP telle qu'annexée au présent arrêté (annexe 1), les valeurs du(es) tableau(x) font foi, appliquées au tracé réel des canalisations concernées.

Distance SUP 1 : cette distance correspond à la zone d'effets létaux (PEL) du phénomène dangereux de référence majorant au sens de l'article R.555-39 du code de l'environnement

Distance SUP 2 : cette distance correspond à la zone d'effets létaux (PEL) du phénomène dangereux de référence réduit au sens de l'article R.555-39 du code de l'environnement

Distance SUP 3 : cette distance correspond à la zone d'effets létaux significatifs (ELS) du phénomène dangereux de référence réduit au sens de l'article R.555-39 du code de l'environnement



Liberté • Égalité • Fraternité
RÉPUBLIQUE FRANÇAISE

PRÉFET DU VAL-D'OISE

DIRECTION DÉPARTEMENTALE
DES TERRITOIRES

Service de l'urbanisme
et de l'aménagement durable

Pôle urbanisme

**ARRETE n° 13342 INSTITUANT DES SERVITUDES D'UTILITÉ PUBLIQUE CONCERNANT
LA MAÎTRISE DES RISQUES AUTOUR DES CANALISATIONS DE TRANSPORT DE GAZ
NATUREL OU ASSIMILÉ, D'HYDROCARBURES ET DE PRODUITS CHIMIQUES SUR LE
TERRITOIRE DE LA COMMUNE DE FRÉMAINVILLE**

**Le préfet du Val-d'Oise
Chevalier de la Légion d'Honneur
Officier de l'Ordre National du Mérite**

Vu le code de l'environnement, et notamment ses articles L.555-16, R.555-30 et R.555-31 ;

Vu le code de l'urbanisme notamment ses articles L.101-2, L.132-1, L.132-2, L.151-1 et suivants, L.153-60, L161-1 et suivants, L163-10, R.431-16 ;

Vu le code de la construction et de l'habitation, notamment ses articles R.122-22 R.123-46 ;

Vu l'arrêté du 5 mars 2014 définissant les modalités d'application du chapitre V du titre V du livre V du code de l'environnement et portant règlement de la sécurité des canalisations de transport de gaz naturel ou assimilé, d'hydrocarbures et de produits chimiques ;

Vu le rapport de la Direction régionale et interdépartementale de l'environnement et de l'énergie, en date du 31/08/15;

Vu l'avis émis par le Conseil départemental de l'environnement et des risques sanitaires et technologiques du VAL-D'OISE le 19/05/2016 ;

Considérant que les canalisations de transport de gaz naturel ou assimilé, d'hydrocarbures et de produits chimiques, en service à la date de l'entrée en vigueur des articles R.555-1 et suivants du code de l'environnement, doivent faire l'objet d'institution de servitudes d'utilité publique relatives à la maîtrise de l'urbanisation en raison des dangers et des inconvénients qu'elles présentent,

Sur proposition de M. le secrétaire général de la préfecture du VAL-D'OISE ;

ARRETE

Article 1 : Selon l'article L.555-16 du code de l'environnement, les périmètres à l'intérieur desquels les dispositions en matière de maîtrise de l'urbanisation s'appliquent sont déterminés par les risques susceptibles d'être créés par une canalisation de transport en service, notamment les risques d'incendie, d'explosion ou d'émanation de produits toxiques, menaçant gravement la santé ou la sécurité des personnes.

En application de l'article R.555-30 b) du code de l'environnement, des servitudes d'utilité publique (SUP) sont instituées dans les zones d'effets générées par les phénomènes dangereux susceptibles de se produire à partir des canalisations de transport décrites ci-après, conformément aux distances figurant dans les tableaux ci-dessous et reproduites sur la carte annexée au présent arrêté (1)

Seules les distances SUP1 sont reproduites dans la carte annexée au présent arrêté. Les restrictions supplémentaires fixées par l'article 2 pour les projets d'urbanisme dont l'emprise atteint les SUP 2 ou 3 sont mises en œuvre dans le cadre de l'instruction de l'analyse de compatibilité obligatoire pour tout projet dont l'emprise atteint la SUP 1.

NOTA : En cas d'écart entre les valeurs des distances SUP figurant dans les tableaux ci-dessous et la représentation cartographique des SUP telle qu'annexée au présent arrêté, les valeurs des tableaux font foi, appliquées au tracé réel des canalisations concernées.

Ouvrages concernant la commune de Frémainville (95253) :

1. CANALISATIONS DE TRANSPORT D'HYDROCARBURES EXPLOITÉES PAR LA SOCIÉTÉ DES TRANSPORTS PÉTROLIERS PAR PIPELINE (TRAPIL) dont le siège social est situé 7-9, rue des Frères Morane, 75738 PARIS Cedex 15,

Type d'ouvrage	Nom	Implantation	PMS	DN	Longueur dans la commune (en km)	Distances SUP en mètres (de part et d'autre de la canalisation)			Influence
						SUP1	SUP2	SUP3	
Canalisation	Vigny-Gargenville 1 20"(GA-VN (VG1))	ENTERRE	57.5	508		135	15	10	impactant
Canalisation	Vigny-Gargenville 2 20"(GA-VN (VG2))	ENTERRE	57.5	508		135	15	10	impactant

Article 2 : Conformément à l'article R.555-30 b) du code de l'environnement, les servitudes sont les suivantes, en fonction des zones d'effets :

Servitude SUP1 : La délivrance d'un permis de construire relatif à un établissement recevant du public susceptible de recevoir plus de 100 personnes ou à un immeuble de grande hauteur est subordonnée à la fourniture d'une analyse de compatibilité ayant reçu l'avis favorable du transporteur ou, en cas d'avis défavorable du transporteur, l'avis favorable du Préfet rendu au vu de l'expertise mentionnée au III de l'article R.555-31 du code de l'environnement. L'analyse de compatibilité, prévue à l'article R431-16 j) du code de l'urbanisme, est établie conformément aux dispositions de l'arrêté ministériel du 5 mars 2014 susvisé.

Servitude SUP2 : L'ouverture d'un établissement recevant du public susceptible de recevoir plus de 300 personnes ou d'un immeuble de grande hauteur est interdite.

Servitude SUP3 : L'ouverture d'un établissement recevant du public susceptible de recevoir plus de 100 personnes ou d'un immeuble de grande hauteur est interdite.

Article 3 : Conformément à l'article R.555-46 du code de l'environnement, le maire informe le transporteur de tout permis de construire ou certificat d'urbanisme (d'information ou opérationnel) délivré dans l'une des zones définies à l'article 2.

Article 4 : Les servitudes instituées par le présent arrêté sont annexées aux plans locaux d'urbanisme et aux cartes communales des communes concernées conformément aux articles L.151-43, L.153-60, L.161-1 et L.163-10 du code de l'urbanisme.

Article 5 : En application de l'article R.555-53 du code de l'environnement, le présent arrêté sera publié au recueil des actes administratifs et sur le site internet de la Préfecture du VAL-D'OISE et adressé au maire de la commune de Frémainville.

Article 6 : Cet arrêté pourra faire l'objet d'un recours contentieux auprès du tribunal administratif de Cergy-Pontoise dans un délai de deux mois à compter de sa publication.

Article 7 : Le Secrétaire Général de la Préfecture du VAL-D'OISE, le président de l'établissement public compétent ou le maire de la commune de Frémainville, le Directeur Départemental des Territoires du VAL-D'OISE, le Directeur Régional et Interdépartemental de l'Environnement et de l'Énergie sont chargés chacun en ce qui le concerne de l'exécution du présent arrêté dont une copie leur sera adressée, ainsi qu'au Directeur Général de Société des Transports Pétroliers par Pipeline (TRAPIL).

Fait à Cergy-Pontoise, le

16 AOUT 2016

Le préfet

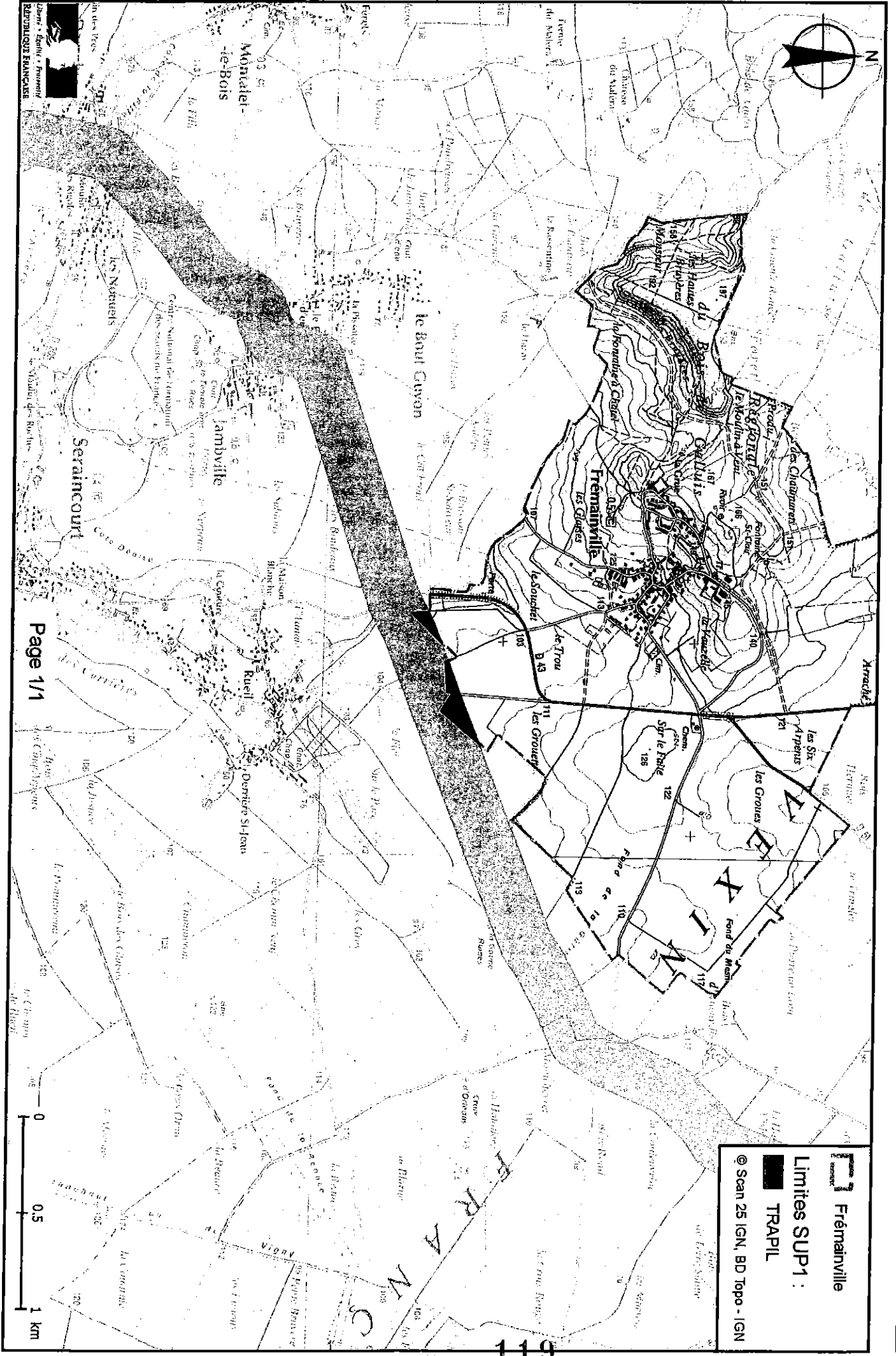
Pour le Préfet,
Le Secrétaire Général

Daniel BARNIER

(1) La carte des servitudes d'utilité publique annexée au présent arrêté peut être consultée dans les services de la Préfecture du Val-d'Oise et de la Direction Régionale et Interdépartementale de l'Environnement et de l'Énergie ainsi que dans la mairie de la commune concernée.

ANNEXE 1 : Servitudes d'utilité publique autour des canalisations de transport de matières dangereuses concernant la commune de Frémainville

Servitudes d'utilité publique autour des canalisations de transport de matières dangereuses



ANNEXE 2 : Définitions_

PMS : Pression Maximale de Service de la canalisation

DN : Diamètre Nominal de la canalisation.

Distances SUP : Distances en mètres de part et d'autre de la canalisation définissant les limites des zones concernées par les servitudes d'utilité publique. En cas d'écart entre les valeurs des distances SUP figurant dans le(s) tableau(x) de l'article 1 du présent arrêté et la représentation cartographique des SUP telle qu'annexée au présent arrêté (annexe 1), les valeurs du(es) tableau(x) font foi, appliquées au tracé réel des canalisations concernées.

Distance SUP 1 : cette distance correspond à la zone d'effets létaux (PEL) du phénomène dangereux de référence majorant au sens de l'article R.555-39 du code de l'environnement

Distance SUP 2 : cette distance correspond à la zone d'effets létaux (PEL) du phénomène dangereux de référence réduit au sens de l'article R.555-39 du code de l'environnement

Distance SUP 3 : cette distance correspond à la zone d'effets létaux significatifs (ELS) du phénomène dangereux de référence réduit au sens de l'article R.555-39 du code de l'environnement



Liberté • Égalité • Fraternité
RÉPUBLIQUE FRANÇAISE

PRÉFET DU VAL-D'OISE

DIRECTION DÉPARTEMENTALE
DES TERRITOIRES

Service de l'urbanisme
et de l'aménagement durable

Pôle urbanisme

**ARRETE n° 13343 INSTITUANT DES SERVITUDES D'UTILITÉ PUBLIQUE CONCERNANT
LA MAÎTRISE DES RISQUES AUTOUR DES CANALISATIONS DE TRANSPORT DE GAZ
NATUREL OU ASSIMILÉ, D'HYDROCARBURES ET DE PRODUITS CHIMIQUES SUR LE
TERRITOIRE DE LA COMMUNE DE FROUVILLE**

**Le préfet du Val-d'Oise
Chevalier de la Légion d'Honneur
Officier de l'Ordre National du Mérite**

Vu le code de l'environnement, et notamment ses articles L.555-16, R.555-30 et R.555-31 ;

Vu le code de l'urbanisme notamment ses articles L.101-2, L.132-1, L.132-2, L.151-1 et suivants, L.153-60, L161-1 et suivants, L163-10, R.431-16 ;

Vu le code de la construction et de l'habitation, notamment ses articles R.122-22 R.123-46 ;

Vu l'arrêté du 5 mars 2014 définissant les modalités d'application du chapitre V du titre V du livre V du code de l'environnement et portant règlement de la sécurité des canalisations de transport de gaz naturel ou assimilé, d'hydrocarbures et de produits chimiques ;

Vu le rapport de la Direction régionale et interdépartementale de l'environnement et de l'énergie, en date du 31/08/15;

Vu l'avis émis par le Conseil départemental de l'environnement et des risques sanitaires et technologiques du VAL-D'OISE le 19/05/2016 ;

Considérant que les canalisations de transport de gaz naturel ou assimilé, d'hydrocarbures et de produits chimiques, en service à la date de l'entrée en vigueur des articles R.555-1 et suivants du code de l'environnement, doivent faire l'objet d'institution de servitudes d'utilité publique relatives à la maîtrise de l'urbanisation en raison des dangers et des inconvénients qu'elles présentent,

Sur proposition de M. le secrétaire général de la préfecture du VAL-D'OISE ;

ARRETE

Article 1 : Selon l'article L.555-16 du code de l'environnement, les périmètres à l'intérieur desquels les dispositions en matière de maîtrise de l'urbanisation s'appliquent sont déterminés par les risques susceptibles d'être créés par une canalisation de transport en service, notamment les risques d'incendie, d'explosion ou d'émanation de produits toxiques, menaçant gravement la santé ou la sécurité des personnes.

En application de l'article R.555-30 b) du code de l'environnement, des servitudes d'utilité publique (SUP) sont instituées dans les zones d'effets générées par les phénomènes dangereux susceptibles de se produire à partir des canalisations de transport décrites ci-après, conformément aux distances figurant dans les tableaux ci-dessous et reproduites sur la carte annexée au présent arrêté (1)

Seules les distances SUP1 sont reproduites dans la carte annexée au présent arrêté. Les restrictions supplémentaires fixées par l'article 2 pour les projets d'urbanisme dont l'emprise atteint les SUP 2 ou 3 sont mises en œuvre dans le cadre de l'instruction de l'analyse de compatibilité obligatoire pour tout projet dont l'emprise atteint la SUP 1.

NOTA :En cas d'écart entre les valeurs des distances SUP figurant dans les tableaux ci-dessous et la représentation cartographique des SUP telle qu'annexée au présent arrêté, les valeurs des tableaux font foi, appliquées au tracé réel des canalisations concernées.

Ouvrages concernant la commune de Frouville (95258) :

1. CANALISATIONS DE TRANSPORT D'HYDROCARBURES EXPLOITÉES PAR LA SOCIÉTÉ DES TRANSPORTS PETROLIERS PAR PIPELINE (TRAPIL) dont le siège social est situé 7-9, rue des Frères Morane, 75738 PARIS Cedex 15.

Type d'ouvrage	Nom	Implantation	PMS	DN	Longueur dans la commune (en km)	Distances SUP en mètres (de part et d'autre de la canalisation)			Influence
						SUP1	SUP2	SUP3	
Canalisation	Vigny-Roissy 22"(VN-T72)	ENTERRE	56.9	559	0.661986	145	15	10	traversant

Article 2 : Conformément à l'article R.555-30 b) du code de l'environnement, les servitudes sont les suivantes, en fonction des zones d'effets :

Servitude SUP1 : La délivrance d'un permis de construire relatif à un établissement recevant du public susceptible de recevoir plus de 100 personnes ou à un immeuble de grande hauteur est subordonnée à la fourniture d'une analyse de compatibilité ayant reçu l'avis favorable du transporteur ou, en cas d'avis défavorable du transporteur, l'avis favorable du Préfet rendu au vu de l'expertise mentionnée au III de l'article R.555-31 du code de l'environnement.

L'analyse de compatibilité, prévue à l'article R431-16 j) du code de l'urbanisme, est établie conformément aux dispositions de l'arrêté ministériel du 5 mars 2014 susvisé.

Servitude SUP2 : L'ouverture d'un établissement recevant du public susceptible de recevoir plus de 300 personnes ou d'un immeuble de grande hauteur est interdite.

Servitude SUP3 : L'ouverture d'un établissement recevant du public susceptible de recevoir plus de 100 personnes ou d'un immeuble de grande hauteur est interdite.

Article 3 : Conformément à l'article R.555-46 du code de l'environnement, le maire informe le transporteur de tout permis de construire ou certificat d'urbanisme (d'information ou opérationnel) délivré dans l'une des zones définies à l'article 2.

Article 4 : Les servitudes instituées par le présent arrêté sont annexées aux plans locaux d'urbanisme et aux cartes communales des communes concernées conformément aux articles L.151-43, L.153-60, L.161-1 et L.163-10 du code de l'urbanisme.

Article 5 : En application de l'article R.555-53 du code de l'environnement, le présent arrêté sera publié au recueil des actes administratifs et sur le site internet de la Préfecture du VAL-D'OISE et adressé au maire de la commune de Frouville.

Article 6 : Cet arrêté pourra faire l'objet d'un recours contentieux auprès du tribunal administratif de Cergy-Pontoise dans un délai de deux mois à compter de sa publication.

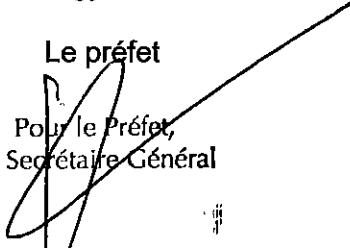
Article 7 : Le Secrétaire Général de la Préfecture du VAL-D'OISE, le président de l'établissement public compétent ou le maire de la commune de Frouville, le Directeur Départemental des Territoires du VAL-D'OISE, le Directeur Régional et Interdépartemental de l'Environnement et de l'Énergie sont chargés chacun en ce qui le concerne de l'exécution du présent arrêté dont une copie leur sera adressée, ainsi qu'au Directeur Général de Société des Transports Pétroliers par Pipeline (TRAPIL).

Fait à Cergy-Pontoise, le

16 AOUT 2016

Le préfet

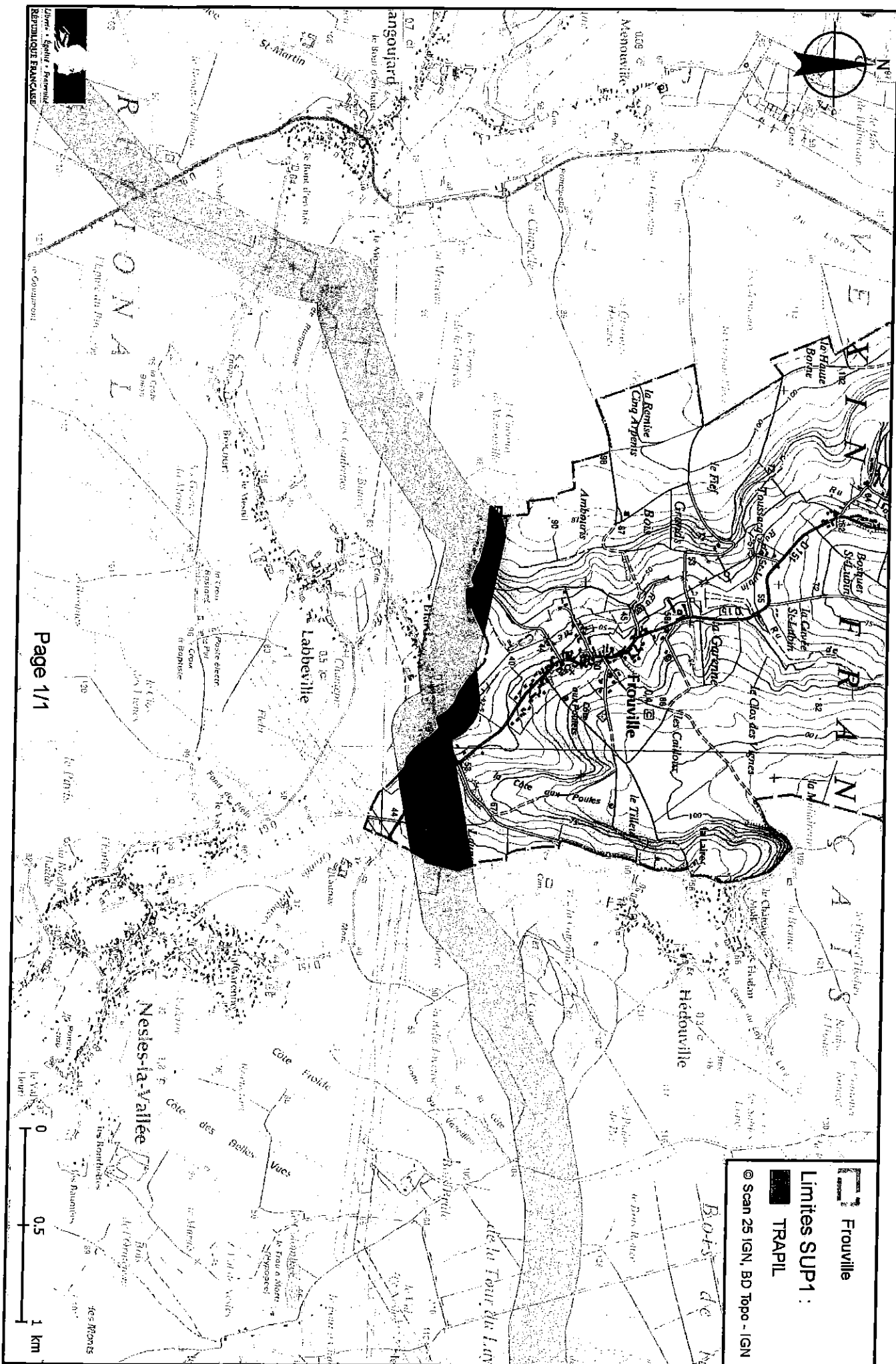
Pour le Préfet,
Le Secrétaire Général


Daniel BARNIER

(1) La carte des servitudes d'utilité publique annexée au présent arrêté peut être consultée dans les services de la Préfecture du Val-d'Oise et de la Direction Régionale et Interdépartementale de l'Environnement et de l'Énergie ainsi que dans la mairie de la commune concernée.

ANNEXE 1 : Servitudes d'utilité publique autour des canalisations de transport de matières dangereuses concernant la commune de Frouville

Servitudes d'utilité publique autour des canalisations de transport de matières dangereuses



ANNEXE 2 : Définitions

PMS : Pression Maximale de Service de la canalisation

DN : Diamètre Nominal de la canalisation.

Distances SUP : Distances en mètres de part et d'autre de la canalisation définissant les limites des zones concernées par les servitudes d'utilité publique. En cas d'écart entre les valeurs des distances SUP figurant dans le(s) tableau(x) de l'article 1 du présent arrêté et la représentation cartographique des SUP telle qu'annexée au présent arrêté (annexe 1), les valeurs du(es) tableau(x) font foi, appliquées au tracé réel des canalisations concernées.

Distance SUP 1 : cette distance correspond à la zone d'effets létaux (PEL) du phénomène dangereux de référence majorant au sens de l'article R.555-39 du code de l'environnement

Distance SUP 2 : cette distance correspond à la zone d'effets létaux (PEL) du phénomène dangereux de référence réduit au sens de l'article R.555-39 du code de l'environnement

Distance SUP 3 : cette distance correspond à la zone d'effets létaux significatifs (ELS) du phénomène dangereux de référence réduit au sens de l'article R.555-39 du code de l'environnement



PRÉFET DU VAL-D'OISE

DIRECTION DÉPARTEMENTALE
DES TERRITOIRES

Service de l'urbanisme
et de l'aménagement durable

Pôle urbanisme

**ARRETE n° 13344 INSTITUANT DES SERVITUDES D'UTILITÉ PUBLIQUE CONCERNANT
LA MAÎTRISE DES RISQUES AUTOUR DES CANALISATIONS DE TRANSPORT DE GAZ
NATUREL OU ASSIMILÉ, D'HYDROCARBURES ET DE PRODUITS CHIMIQUES SUR LE
TERRITOIRE DE LA COMMUNE DE GADANCOURT**

**Le préfet du Val-d'Oise
Chevalier de la Légion d'Honneur
Officier de l'Ordre National du Mérite**

Vu le code de l'environnement, et notamment ses articles L.555-16, R.555-30 et R.555-31 ;

Vu le code de l'urbanisme notamment ses articles L.101-2, L.132-1, L.132-2, L.151-1 et suivants, L.153-60, L161-1 et suivants, L163-10, R.431-16 ;

Vu le code de la construction et de l'habitation, notamment ses articles R.122-22 R.123-46 ;

Vu l'arrêté du 5 mars 2014 définissant les modalités d'application du chapitre V du titre V du livre V du code de l'environnement et portant règlement de la sécurité des canalisations de transport de gaz naturel ou assimilé, d'hydrocarbures et de produits chimiques ;

Vu le rapport de la Direction régionale et interdépartementale de l'environnement et de l'énergie, en date du 31/08/15;

Vu l'avis émis par le Conseil départemental de l'environnement et des risques sanitaires et technologiques du VAL-D'OISE le 19/05/2016 ;

Considérant que les canalisations de transport de gaz naturel ou assimilé, d'hydrocarbures et de produits chimiques, en service à la date de l'entrée en vigueur des articles R.555-1 et suivants du code de l'environnement, doivent faire l'objet d'institution de servitudes d'utilité publique relatives à la maîtrise de l'urbanisation en raison des dangers et des inconvénients qu'elles présentent,

Sur proposition de M. le secrétaire général de la préfecture du VAL-D'OISE ;

ARRETE

Article 1 : Selon l'article L.555-16 du code de l'environnement, les périmètres à l'intérieur desquels les dispositions en matière de maîtrise de l'urbanisation s'appliquent sont déterminés par les risques susceptibles d'être créés par une canalisation de transport en service, notamment les risques d'incendie, d'explosion ou d'émanation de produits toxiques, menaçant gravement la santé ou la sécurité des personnes.

127

En application de l'article R.555-30 b) du code de l'environnement, des servitudes d'utilité publique (SUP) sont instituées dans les zones d'effets générées par les phénomènes dangereux susceptibles de se produire à partir des canalisations de transport décrites ci-après, conformément aux distances figurant dans les tableaux ci-dessous et reproduites sur la carte annexée au présent arrêté (1)

Seules les distances SUP1 sont reproduites dans la carte annexée au présent arrêté. Les restrictions supplémentaires fixées par l'article 2 pour les projets d'urbanisme dont l'emprise atteint les SUP 2 ou 3 sont mises en œuvre dans le cadre de l'instruction de l'analyse de compatibilité obligatoire pour tout projet dont l'emprise atteint la SUP 1.

NOTA :En cas d'écart entre les valeurs des distances SUP figurant dans les tableaux ci-dessous et la représentation cartographique des SUP telle qu'annexée au présent arrêté, les valeurs des tableaux font foi, appliquées au tracé réel des canalisations concernées.

Ouvrages concernant la commune de Gadancourt (95259) :

1. CANALISATIONS DE TRANSPORT D'HYDROCARBURES EXPLOITÉES PAR LA SOCIETE DES TRANSPORTS PETROLIERS PAR PIPELINE (TRAPIL) dont le siège social est situé 7-9, rue des Frères Morane, 75738 PARIS Cedex 15,

Type d'ouvrage	Nom	Implantation	PMS	DN	Longueur dans la commune (en km)	Distances SUP en mètres (de part et d'autre de la canalisation)			Influence
						SUP1	SUP2	SUP3	
Canalisation	Ecouis-Vigny 10"(ESA-VNA)	ENTERRE	71.1	254	0.771022	140	15	10	traversant
Canalisation	Ecouis-Vigny 12"(ESB-VNB)	ENTERRE	106.5	305	0.77035	135	15	10	traversant
Canalisation	Ecouis-Vigny 20"(ESC-VNC)	ENTERRE	63.3	508	0.771164	145	15	10	traversant

Article 2 : Conformément à l'article R.555-30 b) du code de l'environnement, les servitudes sont les suivantes, en fonction des zones d'effets :

Servitude SUP1 : La délivrance d'un permis de construire relatif à un établissement recevant du public susceptible de recevoir plus de 100 personnes ou à un immeuble de grande hauteur est subordonnée à la fourniture d'une analyse de compatibilité ayant reçu l'avis favorable du transporteur ou, en cas d'avis défavorable du transporteur, l'avis favorable du Préfet rendu au vu de l'expertise mentionnée au III de l'article R.555-31 du code de l'environnement. L'analyse de compatibilité, prévue à l'article R431-16 j) du code de l'urbanisme, est établie conformément aux dispositions de l'arrêté ministériel du 5 mars 2014 susvisé.

Servitude SUP2 : L'ouverture d'un établissement recevant du public susceptible de recevoir plus de 300 personnes ou d'un immeuble de grande hauteur est interdite.

Servitude SUP3 : L'ouverture d'un établissement recevant du public susceptible de recevoir plus de 100 personnes ou d'un immeuble de grande hauteur est interdite.

Article 3 : Conformément à l'article R.555-46 du code de l'environnement, le maire informe le transporteur de tout permis de construire ou certificat d'urbanisme (d'information ou opérationnel) délivré dans l'une des zones définies à l'article 2.

Article 4 : Les servitudes instituées par le présent arrêté sont annexées aux plans locaux d'urbanisme et aux cartes communales des communes concernées conformément aux articles L.151-43, L.153-60, L.161-1 et L.163-10 du code de l'urbanisme.

Article 5 : En application de l'article R.555-53 du code de l'environnement, le présent arrêté sera publié au recueil des actes administratifs et sur le site internet de la Préfecture du VAL-D'OISE et adressé au maire de la commune de Gadancourt.

Article 6 : Cet arrêté pourra faire l'objet d'un recours contentieux auprès du tribunal administratif de Cergy-Pontoise dans un délai de deux mois à compter de sa publication.

Article 7 : Le Secrétaire Général de la Préfecture du VAL-D'OISE, le président de l'établissement public compétent ou le maire de la commune de Gadancourt, le Directeur Départemental des Territoires du VAL-D'OISE, le Directeur Régional et Interdépartemental de l'Environnement et de l'Énergie sont chargés chacun en ce qui le concerne de l'exécution du présent arrêté dont une copie leur sera adressée, ainsi qu'au Directeur Général de Société des Transports Pétroliers par Pipeline (TRAPIL).

Fait à Cergy-Pontoise, le

16 AOUT 2016

Le préfet

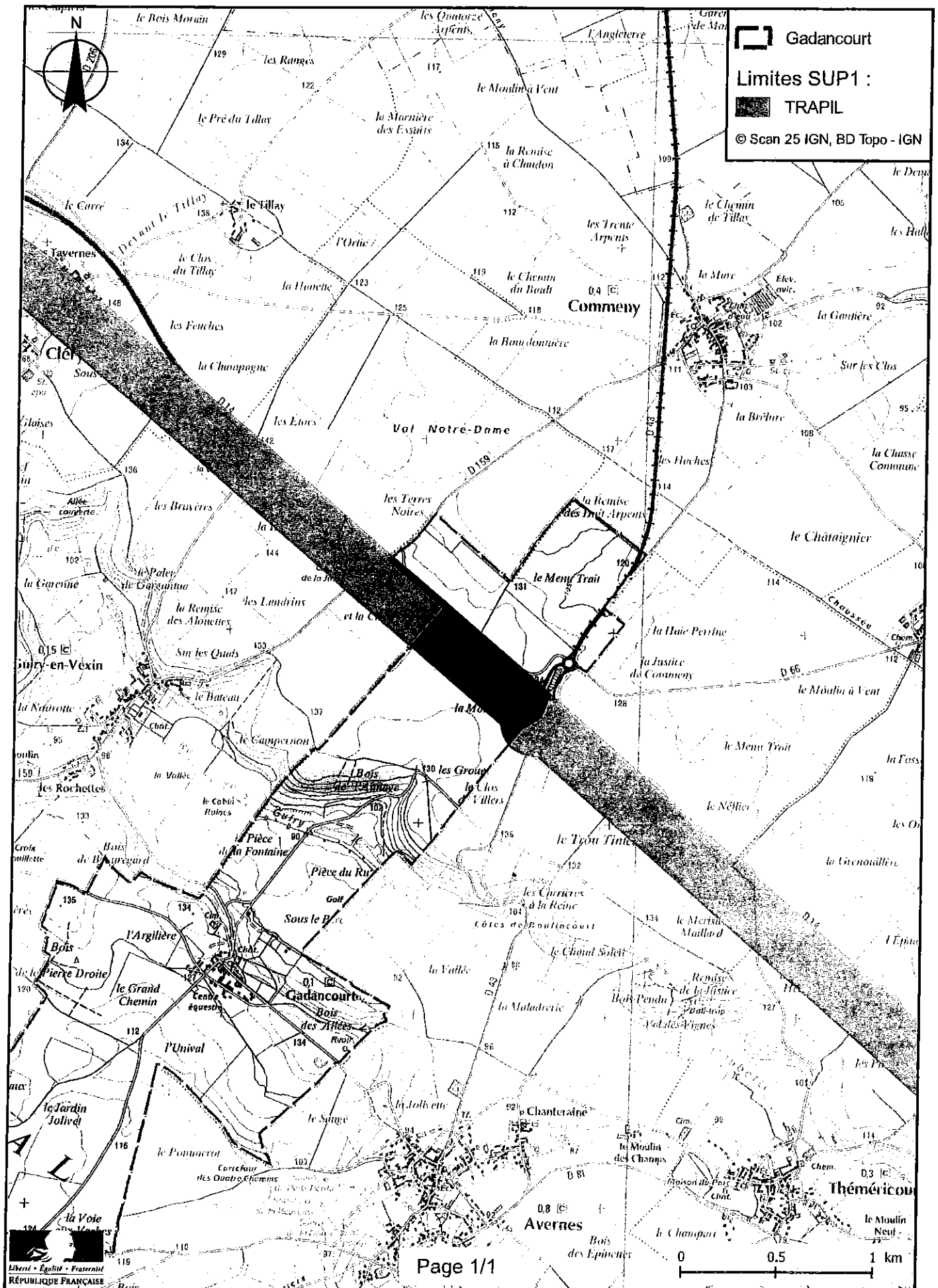
Pour le Préfet,
Le Secrétaire Général

Daniel BARNIER

(1) La carte des servitudes d'utilité publique annexée au présent arrêté peut être consultée dans les services de la Préfecture du Val-d'Oise et de la Direction Régionale et Interdépartementale de l'Environnement et de l'Énergie ainsi que dans la mairie de la commune concernée.

ANNEXE 1 : Servitudes d'utilité publique autour des canalisations de transport de matières dangereuses concernant la commune de Gadancourt

Servitudes d'utilité publique autour des canalisations de transport de matières dangereuses



ANNEXE 2 : Définitions

PMS : Pression Maximale de Service de la canalisation

DN : Diamètre Nominal de la canalisation.

Distances SUP : Distances en mètres de part et d'autre de la canalisation définissant les limites des zones concernées par les servitudes d'utilité publique. En cas d'écart entre les valeurs des distances SUP figurant dans le(s) tableau(x) de l'article 1 du présent arrêté et la représentation cartographique des SUP telle qu'annexée au présent arrêté (annexe 1), les valeurs du(es) tableau(x) font foi, appliquées au tracé réel des canalisations concernées.

Distance SUP 1 : cette distance correspond à la zone d'effets létaux (PEL) du phénomène dangereux de référence majorant au sens de l'article R.555-39 du code de l'environnement

Distance SUP 2 : cette distance correspond à la zone d'effets létaux (PEL) du phénomène dangereux de référence réduit au sens de l'article R.555-39 du code de l'environnement

Distance SUP 3 : cette distance correspond à la zone d'effets létaux significatifs (ELS) du phénomène dangereux de référence réduit au sens de l'article R.555-39 du code de l'environnement



PRÉFET DU VAL-D'OISE

DIRECTION DÉPARTEMENTALE
DES TERRITOIRES

Service de l'urbanisme
et de l'aménagement durable

Pôle urbanisme

**ARRETE n° 13345 INSTITUANT DES SERVITUDES D'UTILITÉ PUBLIQUE CONCERNANT
LA MAÎTRISE DES RISQUES AUTOUR DES CANALISATIONS DE TRANSPORT DE GAZ
NATUREL OU ASSIMILÉ, D'HYDROCARBURES ET DE PRODUITS CHIMIQUES SUR LE
TERRITOIRE DE LA COMMUNE DE GRISY-LES-PLÂTRES**

**Le préfet du Val-d'Oise
Chevalier de la Légion d'Honneur
Officier de l'Ordre National du Mérite**

Vu le code de l'environnement, et notamment ses articles L.555-16, R.555-30 et R.555-31 ;

Vu le code de l'urbanisme notamment ses articles L.101-2, L.132-1, L.132-2, L.151-1 et suivants, L.153-60, L161-1 et suivants, L163-10, R.431-16 ;

Vu le code de la construction et de l'habitation, notamment ses articles R.122-22 R.123-46 ;

Vu l'arrêté du 5 mars 2014 définissant les modalités d'application du chapitre V du titre V du livre V du code de l'environnement et portant règlement de la sécurité des canalisations de transport de gaz naturel ou assimilé, d'hydrocarbures et de produits chimiques ;

Vu le rapport de la Direction régionale et interdépartementale de l'environnement et de l'énergie, en date du 31/08/15;

Vu l'avis émis par le Conseil départemental de l'environnement et des risques sanitaires et technologiques du VAL-D'OISE le 19/05/2016 ;

Considérant que les canalisations de transport de gaz naturel ou assimilé, d'hydrocarbures et de produits chimiques, en service à la date de l'entrée en vigueur des articles R.555-1 et suivants du code de l'environnement, doivent faire l'objet d'institution de servitudes d'utilité publique relatives à la maîtrise de l'urbanisation en raison des dangers et des inconvénients qu'elles présentent,

Sur proposition de M. le secrétaire général de la préfecture du VAL-D'OISE ;

ARRETE

Article 1 : Selon l'article L.555-16 du code de l'environnement, les périmètres à l'intérieur desquels les dispositions en matière de maîtrise de l'urbanisation s'appliquent sont déterminés par les risques susceptibles d'être créés par une canalisation de transport en service, notamment les risques d'incendie, d'explosion ou d'émanation de produits toxiques, menaçant gravement la santé ou la sécurité des personnes.

133

En application de l'article R.555-30 b) du code de l'environnement, des servitudes d'utilité publique (SUP) sont instituées dans les zones d'effets générées par les phénomènes dangereux susceptibles de se produire à partir des canalisations de transport décrites ci-après, conformément aux distances figurant dans les tableaux ci-dessous et reproduites sur la carte annexée au présent arrêté (1)

Seules les distances SUP1 sont reproduites dans la carte annexée au présent arrêté. Les restrictions supplémentaires fixées par l'article 2 pour les projets d'urbanisme dont l'emprise atteint les SUP 2 ou 3 sont mises en œuvre dans le cadre de l'instruction de l'analyse de compatibilité obligatoire pour tout projet dont l'emprise atteint la SUP 1.

NOTA : En cas d'écart entre les valeurs des distances SUP figurant dans les tableaux ci-dessous et la représentation cartographique des SUP telle qu'annexée au présent arrêté, les valeurs des tableaux font foi, appliquées au tracé réel des canalisations concernées.

Ouvrages concernant la commune de Grisy-les-Plâtres (95287) :

1. CANALISATIONS DE TRANSPORT D'HYDROCARBURES EXPLOITÉES PAR LA SOCIÉTÉ DES TRANSPORTS PETROLIERS PAR PIPELINE (TRAPIL) dont le siège social est situé 7-9, rue des Frères Morane, 75738 PARIS Cedex 15.

Type d'ouvrage	Nom	Implantation	PMS	DN	Longueur dans la commune (en km)	Distances SUP en mètres (de part et d'autre de la canalisation)			Influence
						SUP1	SUP2	SUP3	
Canalisation	Vigny-Roissy 22"(VN-T72)	ENTERRE	56.9	559	0.795693	145	15	10	traversant

Article 2 : Conformément à l'article R.555-30 b) du code de l'environnement, les servitudes sont les suivantes, en fonction des zones d'effets :

Servitude SUP1 : La délivrance d'un permis de construire relatif à un établissement recevant du public susceptible de recevoir plus de 100 personnes ou à un immeuble de grande hauteur est subordonnée à la fourniture d'une analyse de compatibilité ayant reçu l'avis favorable du transporteur ou, en cas d'avis défavorable du transporteur, l'avis favorable du Préfet rendu au vu de l'expertise mentionnée au III de l'article R.555-31 du code de l'environnement. L'analyse de compatibilité, prévue à l'article R431-16 j) du code de l'urbanisme, est établie conformément aux dispositions de l'arrêté ministériel du 5 mars 2014 susvisé.

Servitude SUP2 : L'ouverture d'un établissement recevant du public susceptible de recevoir plus de 300 personnes ou d'un immeuble de grande hauteur est interdite.

Servitude SUP3 : L'ouverture d'un établissement recevant du public susceptible de recevoir plus de 100 personnes ou d'un immeuble de grande hauteur est interdite.

Article 3 : Conformément à l'article R.555-46 du code de l'environnement, le maire informe le transporteur de tout permis de construire ou certificat d'urbanisme (d'information ou opérationnel) délivré dans l'une des zones définies à l'article 2.

Article 4 : Les servitudes instituées par le présent arrêté sont annexées aux plans locaux d'urbanisme et aux cartes communales des communes concernées conformément aux articles L.151-43, L.153-60, L.161-1 et L.163-10 du code de l'urbanisme.

Article 5 : En application de l'article R.555-53 du code de l'environnement, le présent arrêté sera publié au recueil des actes administratifs et sur le site internet de la Préfecture du VAL-D'OISE et adressé au maire de la commune de Grisy-les-Plâtres.

Article 6 : Cet arrêté pourra faire l'objet d'un recours contentieux auprès du tribunal administratif de Cergy-Pontoise dans un délai de deux mois à compter de sa publication.

Article 7 : Le Secrétaire Général de la Préfecture du VAL-D'OISE, le président de l'établissement public compétent ou le maire de la commune de Grisy-les-Plâtres, le Directeur Départemental des Territoires du VAL-D'OISE, le Directeur Régional et Interdépartemental de l'Environnement et de l'Énergie sont chargés chacun en ce qui le concerne de l'exécution du présent arrêté dont une copie leur sera adressée, ainsi qu'au Directeur Général de Société des Transports Pétroliers par Pipeline (TRAPIL).

Fait à Cergy-Pontoise, le

16 AOUT 2016

Le préfet

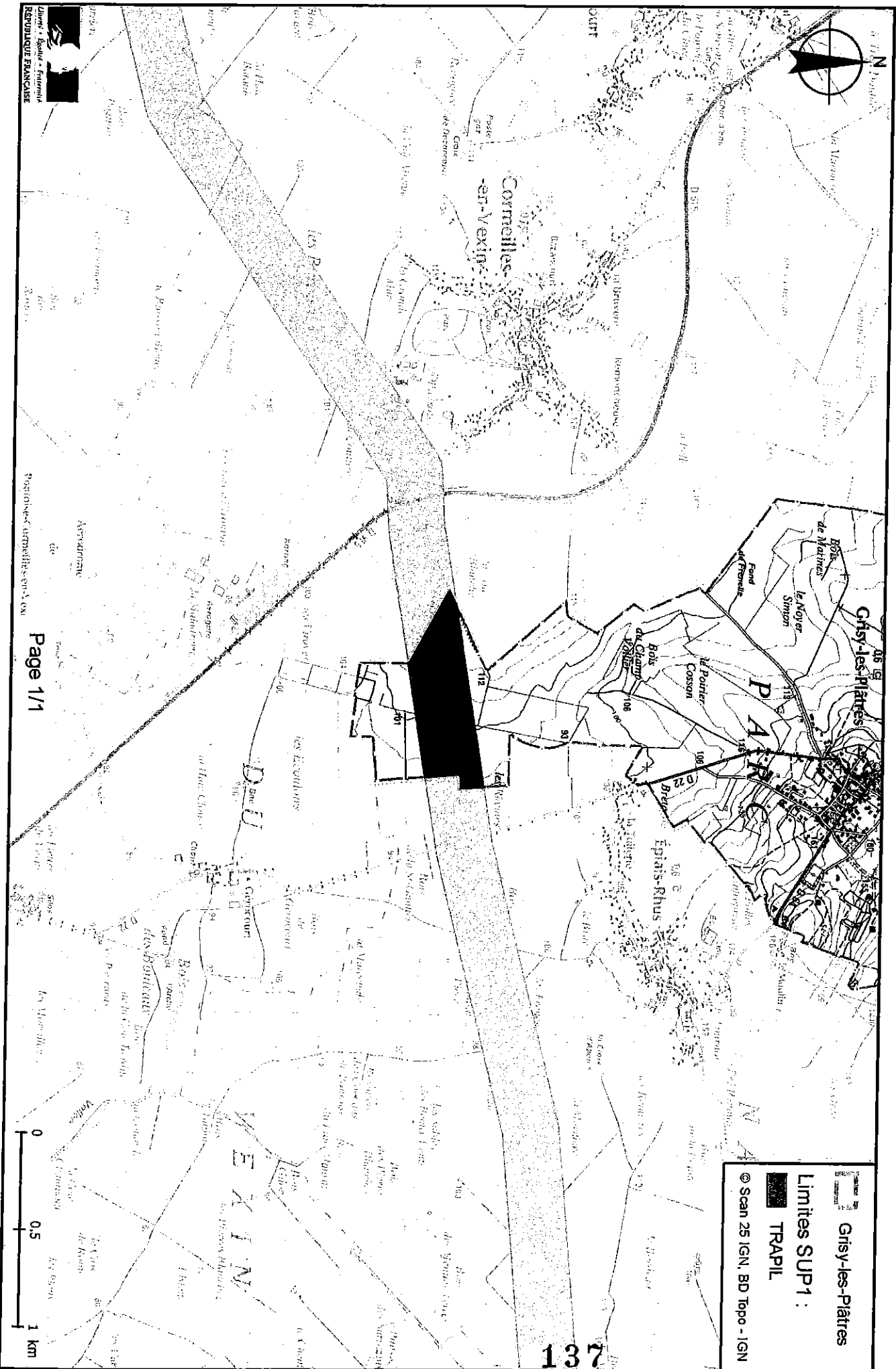
Pour le Préfet,
Le Secrétaire Général

Daniel BARNIER

(1) La carte des servitudes d'utilité publique annexée au présent arrêté peut être consultée dans les services de la Préfecture du Val-d'Oise et de la Direction Régionale et Interdépartementale de l'Environnement et de l'Énergie ainsi que dans la mairie de la commune concernée.

ANNEXE 1 : Servitudes d'utilité publique autour des canalisations de transport de matières dangereuses concernant la commune de Grisy-les-Plâtres

Servitudes d'utilité publique autour des canalisations de transport de matières dangereuses



ANNEXE 2 : Définitions

PMS : Pression Maximale de Service de la canalisation

DN : Diamètre Nominal de la canalisation.

Distances SUP : Distances en mètres de part et d'autre de la canalisation définissant les limites des zones concernées par les servitudes d'utilité publique. En cas d'écart entre les valeurs des distances SUP figurant dans le(s) tableau(x) de l'article 1 du présent arrêté et la représentation cartographique des SUP telle qu'annexée au présent arrêté (annexe 1), les valeurs du(es) tableau(x) font foi, appliquées au tracé réel des canalisations concernées.

Distance SUP 1 : cette distance correspond à la zone d'effets létaux (PEL) du phénomène dangereux de référence majorant au sens de l'article R.555-39 du code de l'environnement

Distance SUP 2 : cette distance correspond à la zone d'effets létaux (PEL) du phénomène dangereux de référence réduit au sens de l'article R.555-39 du code de l'environnement

Distance SUP 3 : cette distance correspond à la zone d'effets létaux significatifs (ELS) du phénomène dangereux de référence réduit au sens de l'article R.555-39 du code de l'environnement



Liberté • Égalité • Fraternité
RÉPUBLIQUE FRANÇAISE

PRÉFET DU VAL-D'OISE

DIRECTION DÉPARTEMENTALE
DES TERRITOIRES

Service de l'urbanisme
et de l'aménagement durable

Pôle urbanisme

ARRETE n° 13346 INSTITUANT DES SERVITUDES D'UTILITÉ PUBLIQUE CONCERNANT LA MAÎTRISE DES RISQUES AUTOUR DES CANALISATIONS DE TRANSPORT DE GAZ NATUREL OU ASSIMILÉ, D'HYDROCARBURES ET DE PRODUITS CHIMIQUES SUR LE TERRITOIRE DE LA COMMUNE DE GUIRY-EN-VEXIN

**Le préfet du Val-d'Oise
Chevalier de la Légion d'Honneur
Officier de l'Ordre National du Mérite**

Vu le code de l'environnement, et notamment ses articles L.555-16, R.555-30 et R.555-31 ;

Vu le code de l'urbanisme notamment ses articles L.101-2, L.132-1, L.132-2, L.151-1 et suivants, L.153-60, L.161-1 et suivants, L.163-10, R.431-16 ;

Vu le code de la construction et de l'habitation, notamment ses articles R.122-22 R.123-46 ;

Vu l'arrêté du 5 mars 2014 définissant les modalités d'application du chapitre V du titre V du livre V du code de l'environnement et portant règlement de la sécurité des canalisations de transport de gaz naturel ou assimilé, d'hydrocarbures et de produits chimiques ;

Vu le rapport de la Direction régionale et interdépartementale de l'environnement et de l'énergie, en date du 31/08/15;

Vu l'avis émis par le Conseil départemental de l'environnement et des risques sanitaires et technologiques du VAL-D'OISE le 19/05/2016 ;

Considérant que les canalisations de transport de gaz naturel ou assimilé, d'hydrocarbures et de produits chimiques, en service à la date de l'entrée en vigueur des articles R.555-1 et suivants du code de l'environnement, doivent faire l'objet d'institution de servitudes d'utilité publique relatives à la maîtrise de l'urbanisation en raison des dangers et des inconvénients qu'elles présentent,

Sur proposition de M. le secrétaire général de la préfecture du VAL-D'OISE ;

ARRETE

Article 1 : Selon l'article L.555-16 du code de l'environnement, les périmètres à l'intérieur desquels les dispositions en matière de maîtrise de l'urbanisation s'appliquent sont déterminés par les risques susceptibles d'être créés par une canalisation de transport en service, notamment les risques d'incendie, d'explosion ou d'émanation de produits toxiques, menaçant gravement la santé ou la sécurité des personnes.

En application de l'article R.555-30 b) du code de l'environnement, des servitudes d'utilité publique (SUP) sont instituées dans les zones d'effets générées par les phénomènes dangereux susceptibles de se produire à partir des canalisations de transport décrites ci-après, conformément aux distances figurant dans les tableaux ci-dessous et reproduites sur la carte annexée au présent arrêté (1)

Seules les distances SUP1 sont reproduites dans la carte annexée au présent arrêté. Les restrictions supplémentaires fixées par l'article 2 pour les projets d'urbanisme dont l'emprise atteint les SUP 2 ou 3 sont mises en œuvre dans le cadre de l'instruction de l'analyse de compatibilité obligatoire pour tout projet dont l'emprise atteint la SUP 1.

NOTA : En cas d'écart entre les valeurs des distances SUP figurant dans les tableaux ci-dessous et la représentation cartographique des SUP telle qu'annexée au présent arrêté, les valeurs des tableaux font foi, appliquées au tracé réel des canalisations concernées.

Ouvrages concernant la commune de Guiry-en-Vexin (95295) :

1. CANALISATIONS DE TRANSPORT DE GAZ NATUREL ET ASSIMILES EXPLOITÉES PAR LA SOCIETE GRTGAZ dont le siège social est situé 6, rue Raoul Nordling, 92270 BOIS-COLOMBES

Type d'ouvrage	Nom	Implantation	PMS	DN	Longueur dans la commune (en km)	Distances SUP en mètres (de part et d'autre de la canalisation)			Influence
						SUP1	SUP2	SUP3	
Canalisation	ARTERE DES PLATEAUX DU VEXIN	ENTERRE	67.7	900	1.50927	415	5	5	traversant

2. CANALISATIONS DE TRANSPORT D'HYDROCARBURES EXPLOITÉES PAR LA SOCIETE DES TRANSPORTS PETROLIERS PAR PIPELINE (TRAPIL) dont le siège social est situé 7-9, rue des Frères Morane, 75738 PARIS Cedex 15,

Type d'ouvrage	Nom	Implantation	PMS	DN	Longueur dans la commune (en km)	Distances SUP en mètres (de part et d'autre de la canalisation)			Influence
						SUP1	SUP2	SUP3	
Canalisation	Ecouis-Vigny 10"(ESA-VNA)	ENTERRE	71.1	254	1.6274	140	15	10	traversant
Canalisation	Ecouis-Vigny 12"(ESB-VNB)	ENTERRE	106.5	305	1.62819	135	15	10	traversant
Canalisation	Ecouis-Vigny 20"(ESC-VNC)	ENTERRE	63.3	508	1.62664	145	15	10	traversant

Article 2 : Conformément à l'article R.555-30 b) du code de l'environnement, les servitudes sont les suivantes, en fonction des zones d'effets :

Servitude SUP1 : La délivrance d'un permis de construire relatif à un établissement recevant du public susceptible de recevoir plus de 100 personnes ou à un immeuble de grande hauteur est subordonnée à la fourniture d'une analyse de compatibilité ayant reçu l'avis favorable du transporteur ou, en cas d'avis défavorable du transporteur, l'avis favorable du Préfet rendu au vu de l'expertise mentionnée au III de l'article R.555-31 du code de l'environnement.

L'analyse de compatibilité, prévue à l'article R431-16 j) du code de l'urbanisme, est établie conformément aux dispositions de l'arrêté ministériel du 5 mars 2014 susvisé.

Servitude SUP2 : L'ouverture d'un établissement recevant du public susceptible de recevoir plus de 300 personnes ou d'un immeuble de grande hauteur est interdite.

Servitude SUP3 : L'ouverture d'un établissement recevant du public susceptible de recevoir plus de 100 personnes ou d'un immeuble de grande hauteur est interdite.

Article 3 : Conformément à l'article R.555-46 du code de l'environnement, le maire informe le transporteur de tout permis de construire ou certificat d'urbanisme (d'information ou opérationnel) délivré dans l'une des zones définies à l'article 2.

Article 4 : Les servitudes instituées par le présent arrêté sont annexées aux plans locaux d'urbanisme et aux cartes communales des communes concernées conformément aux articles L.151-43, L.153-60, L.161-1 et L.163-10 du code de l'urbanisme.

Article 5 : En application de l'article R.555-53 du code de l'environnement, le présent arrêté sera publié au recueil des actes administratifs et sur le site internet de la Préfecture du VAL-D'OISE et adressé au maire de la commune de Guiry-en-Vexin.

Article 6 : Cet arrêté pourra faire l'objet d'un recours contentieux auprès du tribunal administratif de Cergy-Pontoise dans un délai de deux mois à compter de sa publication.

Article 7 : Le Secrétaire Général de la Préfecture du VAL-D'OISE, le président de l'établissement public compétent ou le maire de la commune de Guiry-en-Vexin, le Directeur Départemental des Territoires du VAL-D'OISE, le Directeur Régional et Interdépartemental de l'Environnement et de l'Énergie sont chargés chacun en ce qui le concerne de l'exécution du présent arrêté dont une copie leur sera adressée, ainsi qu'au Directeur Général de GRTgaz et au Directeur Général de Société des Transports Pétroliers par Pipeline (TRAPIL).

Fait à Cergy-Pontoise, le

16 AOUT 2016

Le préfet
Pour le Préfet,
Le Secrétaire Général

Daniel BARNIER

(1) La carte des servitudes d'utilité publique annexée au présent arrêté peut être consultée dans les services de la Préfecture du Val-d'Oise et de la Direction Régionale et Interdépartementale de l'Environnement et de l'Énergie ainsi que dans la mairie de la commune concernée.

ANNEXE 1 : Servitudes d'utilité publique autour des canalisations de transport de matières dangereuses concernant la commune de Guiry-en-Vexin

Servitudes d'utilité publique autour des canalisations de transport de matières dangereuses



ANNEXE 2 : Définitions

PMS : Pression Maximale de Service de la canalisation

DN : Diamètre Nominal de la canalisation.

Distances SUP : Distances en mètres de part et d'autre de la canalisation définissant les limites des zones concernées par les servitudes d'utilité publique. En cas d'écart entre les valeurs des distances SUP figurant dans le(s) tableau(x) de l'article 1 du présent arrêté et la représentation cartographique des SUP telle qu'annexée au présent arrêté (annexe 1), les valeurs du(es) tableau(x) font foi, appliquées au tracé réel des canalisations concernées.

Distance SUP 1 : cette distance correspond à la zone d'effets létaux (PEL) du phénomène dangereux de référence majorant au sens de l'article R.555-39 du code de l'environnement

Distance SUP 2 : cette distance correspond à la zone d'effets létaux (PEL) du phénomène dangereux de référence réduit au sens de l'article R.555-39 du code de l'environnement

Distance SUP 3 : cette distance correspond à la zone d'effets létaux significatifs (ELS) du phénomène dangereux de référence réduit au sens de l'article R.555-39 du code de l'environnement



Liberté • Égalité • Fraternité
RÉPUBLIQUE FRANÇAISE

PRÉFET DU VAL-D'OISE

DIRECTION DÉPARTEMENTALE
DES TERRITOIRES

Service de l'urbanisme
et de l'aménagement durable

Pôle urbanisme

ARRETE n° 13347 INSTITUANT DES SERVITUDES D'UTILITÉ PUBLIQUE CONCERNANT LA MAÎTRISE DES RISQUES AUTOUR DES CANALISATIONS DE TRANSPORT DE GAZ NATUREL OU ASSIMILÉ, D'HYDROCARBURES ET DE PRODUITS CHIMIQUES SUR LE TERRITOIRE DE LA COMMUNE DE LA CHAPELLE-EN-VEXIN

**Le préfet du Val-d'Oise
Chevalier de la Légion d'Honneur
Officier de l'Ordre National du Mérite**

Vu le code de l'environnement, et notamment ses articles L.555-16, R.555-30 et R.555-31 ;

Vu le code de l'urbanisme notamment ses articles L.101-2, L.132-1, L.132-2, L.151-1 et suivants, L.153-60, L161-1 et suivants, L163-10, R.431-16 ;

Vu le code de la construction et de l'habitation, notamment ses articles R.122-22 R.123-46 ;

Vu l'arrêté du 5 mars 2014 définissant les modalités d'application du chapitre V du titre V du livre V du code de l'environnement et portant règlement de la sécurité des canalisations de transport de gaz naturel ou assimilé, d'hydrocarbures et de produits chimiques ;

Vu le rapport de la Direction régionale et interdépartementale de l'environnement et de l'énergie, en date du 31/08/15;

Vu l'avis émis par le Conseil départemental de l'environnement et des risques sanitaires et technologiques du VAL-D'OISE le 19/05/2016 ;

Considérant que les canalisations de transport de gaz naturel ou assimilé, d'hydrocarbures et de produits chimiques, en service à la date de l'entrée en vigueur des articles R.555-1 et suivants du code de l'environnement, doivent faire l'objet d'institution de servitudes d'utilité publique relatives à la maîtrise de l'urbanisation en raison des dangers et des inconvénients qu'elles présentent,

Sur proposition de M. le secrétaire général de la préfecture du VAL-D'OISE ;

ARRETE

Article 1 : Selon l'article L.555-16 du code de l'environnement, les périmètres à l'intérieur desquels les dispositions en matière de maîtrise de l'urbanisation s'appliquent sont déterminés par les risques susceptibles d'être créés par une canalisation de transport en service, notamment les risques d'incendie, d'explosion ou d'émanation de produits toxiques, menaçant gravement la santé ou la sécurité des personnes.

145

En application de l'article R.555-30 b) du code de l'environnement, des servitudes d'utilité publique (SUP) sont instituées dans les zones d'effets générées par les phénomènes dangereux susceptibles de se produire à partir des canalisations de transport décrites ci-après, conformément aux distances figurant dans les tableaux ci-dessous et reproduites sur la carte annexée au présent arrêté (1)

Seules les distances SUP1 sont reproduites dans la carte annexée au présent arrêté. Les restrictions supplémentaires fixées par l'article 2 pour les projets d'urbanisme dont l'emprise atteint les SUP 2 ou 3 sont mises en œuvre dans le cadre de l'instruction de l'analyse de compatibilité obligatoire pour tout projet dont l'emprise atteint la SUP 1.

NOTA : En cas d'écart entre les valeurs des distances SUP figurant dans les tableaux ci-dessous et la représentation cartographique des SUP telle qu'annexée au présent arrêté, les valeurs des tableaux font foi, appliquées au tracé réel des canalisations concernées.

Ouvrages concernant la commune de La Chapelle-en-Vexin (95139) :

1. CANALISATIONS DE TRANSPORT DE GAZ NATUREL ET ASSIMILES EXPLOITÉES PAR LA SOCIETE GRTGAZ dont le siège social est situé 6, rue Raoul Nordling, 92270 BOIS-COLOMBES

Type d'ouvrage	Nom	Implantation	PMS	DN	Longueur dans la commune (en km)	Distances SUP en mètres (de part et d'autre de la canalisation)			Influence
						SUP1	SUP2	SUP3	
Canalisation	ARTERE DU VEXIN	ENTERRE	67.7	600		245	5	5	impactant

2. CANALISATIONS DE TRANSPORT D'HYDROCARBURES EXPLOITÉES PAR LA SOCIETE DES TRANSPORTS PETROLIERS PAR PIPELINE (TRAPIL) dont le siège social est situé 7-9, rue des Frères Morane, 75738 PARIS Cedex 15,

Type d'ouvrage	Nom	Implantation	PMS	DN	Longueur dans la commune (en km)	Distances SUP en mètres (de part et d'autre de la canalisation)			Influence
						SUP1	SUP2	SUP3	
Canalisation	Ecouis-Vigny 10"(ESA-VNA)	ENTERRE	71.1	254	1.81902	140	15	10	traversant
Canalisation	Ecouis-Vigny 12"(ESB-VNB)	ENTERRE	106.5	305	1.81813	135	15	10	traversant
Canalisation	Ecouis-Vigny 20"(ESC-VNC)	ENTERRE	63.3	508	1.81972	145	15	10	traversant

Article 2 : Conformément à l'article R.555-30 b) du code de l'environnement, les servitudes sont les suivantes, en fonction des zones d'effets :

Servitude SUP1 : La délivrance d'un permis de construire relatif à un établissement recevant du public susceptible de recevoir plus de 100 personnes ou à un immeuble de grande hauteur est subordonnée à la fourniture d'une analyse de compatibilité ayant reçu l'avis favorable du transporteur ou, en cas d'avis défavorable du transporteur, l'avis favorable du Préfet rendu au vu de l'expertise mentionnée au III de l'article R.555-31 du code de l'environnement.

L'analyse de compatibilité, prévue à l'article R431-16 j) du code de l'urbanisme, est établie conformément aux dispositions de l'arrêté ministériel du 5 mars 2014 susvisé.

Servitude SUP2 : L'ouverture d'un établissement recevant du public susceptible de recevoir plus de 300 personnes ou d'un immeuble de grande hauteur est interdite.

Servitude SUP3 : L'ouverture d'un établissement recevant du public susceptible de recevoir plus de 100 personnes ou d'un immeuble de grande hauteur est interdite.

Article 3 : Conformément à l'article R.555-46 du code de l'environnement, le maire informe le transporteur de tout permis de construire ou certificat d'urbanisme (d'information ou opérationnel) délivré dans l'une des zones définies à l'article 2.

Article 4 : Les servitudes instituées par le présent arrêté sont annexées aux plans locaux d'urbanisme et aux cartes communales des communes concernées conformément aux articles L.151-43, L.153-60, L.161-1 et L.163-10 du code de l'urbanisme.

Article 5 : En application de l'article R.555-53 du code de l'environnement, le présent arrêté sera publié au recueil des actes administratifs et sur le site internet de la Préfecture du VAL-D'OISE et adressé au maire de la commune de La Chapelle-en-Vexin.

Article 6 : Cet arrêté pourra faire l'objet d'un recours contentieux auprès du tribunal administratif de Cergy-Pontoise dans un délai de deux mois à compter de sa publication.

Article 7 : Le Secrétaire Général de la Préfecture du VAL-D'OISE, le président de l'établissement public compétent ou le maire de la commune de La Chapelle-en-Vexin, le Directeur Départemental des Territoires du VAL-D'OISE, le Directeur Régional et Interdépartemental de l'Environnement et de l'Énergie sont chargés chacun en ce qui le concerne de l'exécution du présent arrêté dont une copie leur sera adressée, ainsi qu'au Directeur Général de GRTgaz et au Directeur Général de Société des Transports Pétroliers par Pipeline (TRAPIL).

Fait à Cergy-Pontoise, le

16 AOUT 2016

Le préfet

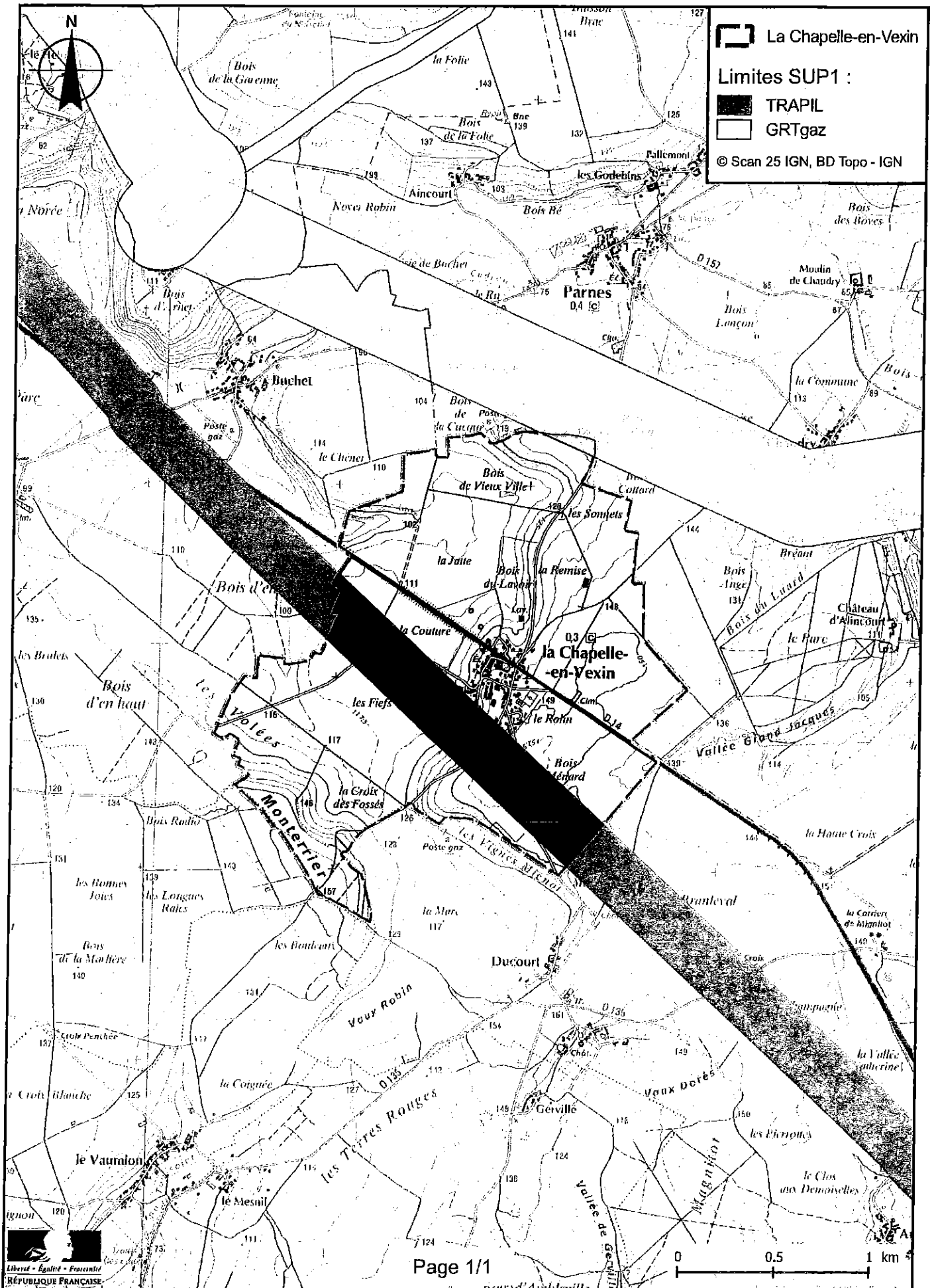
Pour le Préfet,
Le Secrétaire Général

Daniel BARNIER

(1) La carte des servitudes d'utilité publique annexée au présent arrêté peut être consultée dans les services de la Préfecture du Val-d'Oise et de la Direction Régionale et Interdépartementale de l'Environnement et de l'Énergie ainsi que dans la mairie de la commune concernée.

ANNEXE 1 : Servitudes d'utilité publique autour des canalisations de transport de matières dangereuses concernant la commune de La Chapelle-en-Vexin

Servitudes d'utilité publique autour des canalisations de transport de matières dangereuses



ANNEXE 2 : Définitions

PMS : Pression Maximale de Service de la canalisation

DN : Diamètre Nominal de la canalisation.

Distances SUP : Distances en mètres de part et d'autre de la canalisation définissant les limites des zones concernées par les servitudes d'utilité publique. En cas d'écart entre les valeurs des distances SUP figurant dans le(s) tableau(x) de l'article 1 du présent arrêté et la représentation cartographique des SUP telle qu'annexée au présent arrêté (annexe 1), les valeurs du(es) tableau(x) font foi, appliquées au tracé réel des canalisations concernées.

Distance SUP 1 : cette distance correspond à la zone d'effets létaux (PEL) du phénomène dangereux de référence majorant au sens de l'article R.555-39 du code de l'environnement

Distance SUP 2 : cette distance correspond à la zone d'effets létaux (PEL) du phénomène dangereux de référence réduit au sens de l'article R.555-39 du code de l'environnement

Distance SUP 3 : cette distance correspond à la zone d'effets létaux significatifs (ELS) du phénomène dangereux de référence réduit au sens de l'article R.555-39 du code de l'environnement



Liberté • Égalité • Fraternité
RÉPUBLIQUE FRANÇAISE

PRÉFET DU VAL-D'OISE

DIRECTION DÉPARTEMENTALE
DES TERRITOIRES

Service de l'urbanisme
et de l'aménagement durable

Pôle urbanisme

**ARRETE n° 13348 INSTITUANT DES SERVITUDES D'UTILITÉ PUBLIQUE CONCERNANT
LA MAÎTRISE DES RISQUES AUTOUR DES CANALISATIONS DE TRANSPORT DE GAZ
NATUREL OU ASSIMILÉ, D'HYDROCARBURES ET DE PRODUITS CHIMIQUES SUR LE
TERRITOIRE DE LA COMMUNE DE LA FRETTE-SUR-SEINE**

**Le préfet du Val-d'Oise
Chevalier de la Légion d'Honneur
Officier de l'Ordre National du Mérite**

- Vu** le code de l'environnement, et notamment ses articles L.555-16, R.555-30 et R.555-31 ;
- Vu** le code de l'urbanisme notamment ses articles L.101-2, L.132-1, L.132-2, L.151-1 et suivants, L.153-60, L161-1 et suivants, L163-10, R.431-16 ;
- Vu** le code de la construction et de l'habitation, notamment ses articles R.122-22 R.123-46 ;
- Vu** l'arrêté du 5 mars 2014 définissant les modalités d'application du chapitre V du titre V du livre V du code de l'environnement et portant règlement de la sécurité des canalisations de transport de gaz naturel ou assimilé, d'hydrocarbures et de produits chimiques ;
- Vu** le rapport de la Direction régionale et interdépartementale de l'environnement et de l'énergie, en date du 31/08/15;
- Vu** l'avis émis par le Conseil départemental de l'environnement et des risques sanitaires et technologiques du VAL-D'OISE le 19/05/2016 ;

Considérant que les canalisations de transport de gaz naturel ou assimilé, d'hydrocarbures et de produits chimiques, en service à la date de l'entrée en vigueur des articles R.555-1 et suivants du code de l'environnement, doivent faire l'objet d'institution de servitudes d'utilité publique relatives à la maîtrise de l'urbanisation en raison des dangers et des inconvénients qu'elles présentent,

Sur proposition de M. le secrétaire général de la préfecture du VAL-D'OISE ;

ARRETE

Article 1 : Selon l'article L.555-16 du code de l'environnement, les périmètres à l'intérieur desquels les dispositions en matière de maîtrise de l'urbanisation s'appliquent sont déterminés par les risques susceptibles d'être créés par une canalisation de transport en service, notamment les risques d'incendie, d'explosion ou d'émanation de produits toxiques, menaçant gravement la santé ou la sécurité des personnes.

En application de l'article R.555-30 b) du code de l'environnement, des servitudes d'utilité publique (SUP) sont instituées dans les zones d'effets générées par les phénomènes dangereux susceptibles de se produire à partir des canalisations de transport décrites ci-après, conformément aux distances figurant dans les tableaux ci-dessous et reproduites sur la carte annexée au présent arrêté (1)

Seules les distances SUP1 sont reproduites dans la carte annexée au présent arrêté. Les restrictions supplémentaires fixées par l'article 2 pour les projets d'urbanisme dont l'emprise atteint les SUP 2 ou 3 sont mises en œuvre dans le cadre de l'instruction de l'analyse de compatibilité obligatoire pour tout projet dont l'emprise atteint la SUP 1.

NOTA : En cas d'écart entre les valeurs des distances SUP figurant dans les tableaux ci-dessous et la représentation cartographique des SUP telle qu'annexée au présent arrêté, les valeurs des tableaux font foi, appliquées au tracé réel des canalisations concernées.

Ouvrages concernant la commune de La Frette-sur-Seine (95257) :

1. CANALISATIONS DE TRANSPORT D'HYDROCARBURES EXPLOITÉES PAR LA SOCIÉTÉ DES TRANSPORTS PÉTROLIERS PAR PIPELINE (TRAPIL) dont le siège social est situé 7-9, rue des Frères Morane, 75738 PARIS Cedex 15.

Type d'ouvrage	Nom	Implantation	PMS	DN	Longueur dans la commune (en km)	Distances SUP en mètres (de part et d'autre de la canalisation)			Influence
						SUP1	SUP2	SUP3	
Canalisation	Vigny-Gennevilliers 10"(VNA-T01A)	ENTERRE	57.1	254	1.49665	115	15	10	traversant
Canalisation	Vigny-Gennevilliers 12"(VNB-T01B)	ENTERRE	79.1	305	1.4359	125	15	10	traversant

Article 2 : Conformément à l'article R.555-30 b) du code de l'environnement, les servitudes sont les suivantes, en fonction des zones d'effets :

Servitude SUP1 : La délivrance d'un permis de construire relatif à un établissement recevant du public susceptible de recevoir plus de 100 personnes ou à un immeuble de grande hauteur est subordonnée à la fourniture d'une analyse de compatibilité ayant reçu l'avis favorable du transporteur ou, en cas d'avis défavorable du transporteur, l'avis favorable du Préfet rendu au vu de l'expertise mentionnée au III de l'article R.555-31 du code de l'environnement. L'analyse de compatibilité, prévue à l'article R431-16 j) du code de l'urbanisme, est établie conformément aux dispositions de l'arrêté ministériel du 5 mars 2014 susvisé.

Servitude SUP2 : L'ouverture d'un établissement recevant du public susceptible de recevoir plus de 300 personnes ou d'un immeuble de grande hauteur est interdite.

Servitude SUP3 : L'ouverture d'un établissement recevant du public susceptible de recevoir plus de 100 personnes ou d'un immeuble de grande hauteur est interdite.

Article 3 : Conformément à l'article R.555-46 du code de l'environnement, le maire informe le transporteur de tout permis de construire ou certificat d'urbanisme (d'information ou opérationnel) délivré dans l'une des zones définies à l'article 2.

Article 4 : Les servitudes instituées par le présent arrêté sont annexées aux plans locaux d'urbanisme et aux cartes communales des communes concernées conformément aux articles L.151-43, L.153-60, L.161-1 et L.163-10 du code de l'urbanisme.

Article 5 : En application de l'article R.555-53 du code de l'environnement, le présent arrêté sera publié au recueil des actes administratifs et sur le site internet de la Préfecture du VAL-D'OISE et adressé au maire de la commune de La Frette-sur-Seine.

Article 6 : Cet arrêté pourra faire l'objet d'un recours contentieux auprès du tribunal administratif de Cergy-Pontoise dans un délai de deux mois à compter de sa publication.

Article 7 : Le Secrétaire Général de la Préfecture du VAL-D'OISE, le président de l'établissement public compétent ou le maire de la commune de La Frette-sur-Seine, le Directeur Départemental des Territoires du VAL-D'OISE, le Directeur Régional et Interdépartemental de l'Environnement et de l'Énergie sont chargés chacun en ce qui le concerne de l'exécution du présent arrêté dont une copie leur sera adressée, ainsi qu'au Directeur Général de Société des Transports Pétroliers par Pipeline (TRAPIL).

Fait à Cergy-Pontoise, le

16 AOUT 2016

Le préfet

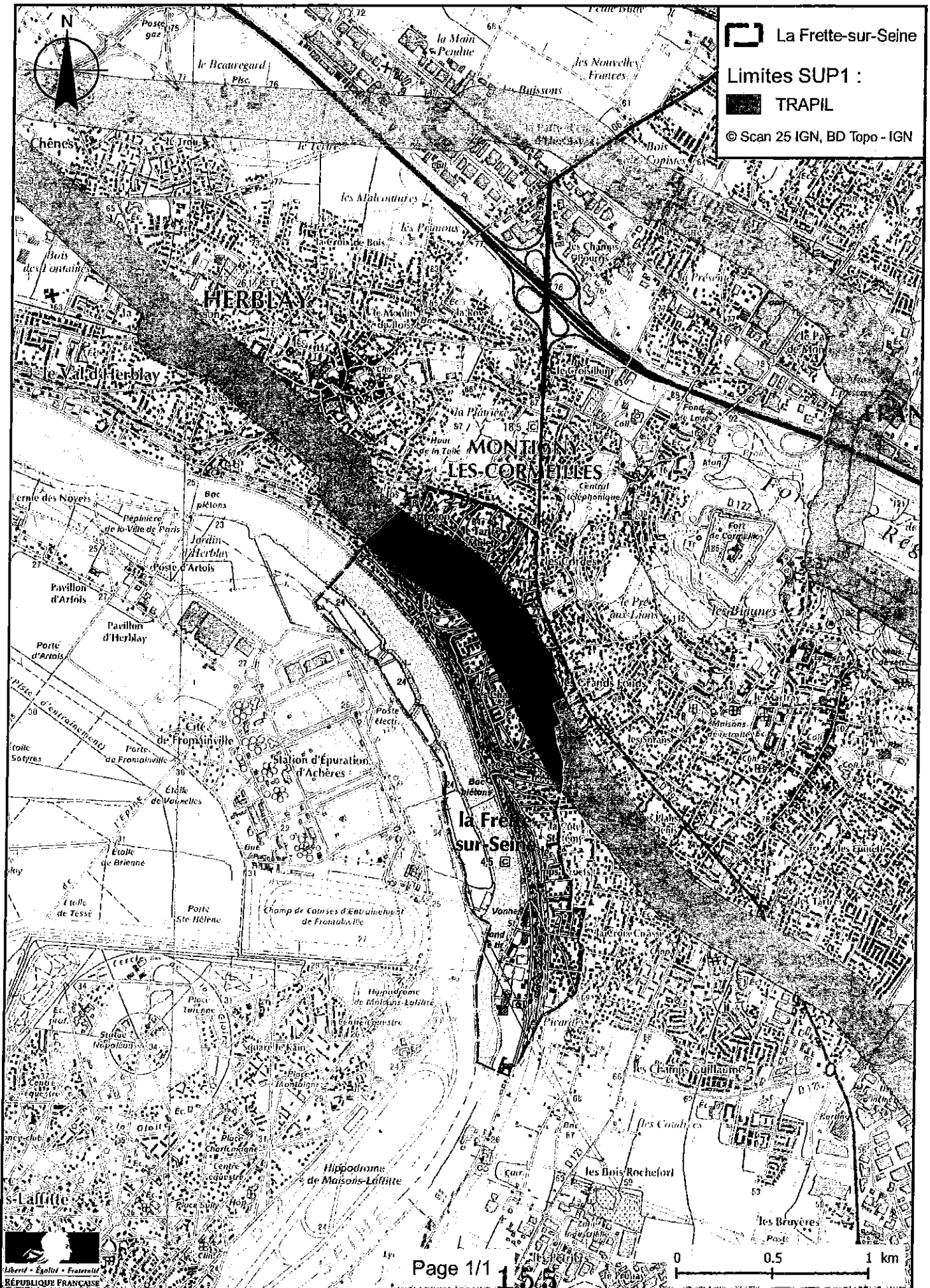
Pour le Préfet,
Le Secrétaire Général

Daniel BARNIER

(1) La carte des servitudes d'utilité publique annexée au présent arrêté peut être consultée dans les services de la Préfecture du Val-d'Oise et de la Direction Régionale et Interdépartementale de l'Environnement et de l'Énergie ainsi que dans la mairie de la commune concernée.

ANNEXE 1 : Servitudes d'utilité publique autour des canalisations de transport de matières dangereuses concernant la commune de La Frette-sur-Seine

Servitudes d'utilité publique autour des canalisations de transport de matières dangereuses



ANNEXE 2 : Définitions

PMS : Pression Maximale de Service de la canalisation

DN : Diamètre Nominal de la canalisation.

Distances SUP : Distances en mètres de part et d'autre de la canalisation définissant les limites des zones concernées par les servitudes d'utilité publique. En cas d'écart entre les valeurs des distances SUP figurant dans le(s) tableau(x) de l'article 1 du présent arrêté et la représentation cartographique des SUP telle qu'annexée au présent arrêté (annexe 1), les valeurs du(es) tableau(x) font foi, appliquées au tracé réel des canalisations concernées.

Distance SUP 1 : cette distance correspond à la zone d'effets létaux (PEL) du phénomène dangereux de référence majorant au sens de l'article R.555-39 du code de l'environnement

Distance SUP 2 : cette distance correspond à la zone d'effets létaux (PEL) du phénomène dangereux de référence réduit au sens de l'article R.555-39 du code de l'environnement

Distance SUP 3 : cette distance correspond à la zone d'effets létaux significatifs (ELS) du phénomène dangereux de référence réduit au sens de l'article R.555-39 du code de l'environnement



Liberté • Égalité • Fraternité
RÉPUBLIQUE FRANÇAISE

PRÉFET DU VAL-D'OISE

DIRECTION DÉPARTEMENTALE
DES TERRITOIRES

Service de l'urbanisme
et de l'aménagement durable

Pôle urbanisme

**ARRETE n° 13349 INSTITUANT DES SERVITUDES D'UTILITÉ PUBLIQUE CONCERNANT
LA MAÎTRISE DES RISQUES AUTOUR DES CANALISATIONS DE TRANSPORT DE GAZ
NATUREL OU ASSIMILÉ, D'HYDROCARBURES ET DE PRODUITS CHIMIQUES SUR LE
TERRITOIRE DE LA COMMUNE DE HÉDOUVILLE**

**Le préfet du Val-d'Oise
Chevalier de la Légion d'Honneur
Officier de l'Ordre National du Mérite**

Vu le code de l'environnement, et notamment ses articles L.555-16, R.555-30 et R.555-31 ;

Vu le code de l'urbanisme notamment ses articles L.101-2, L.132-1, L.132-2, L.151-1 et suivants, L.153-60, L161-1 et suivants, L163-10, R.431-16 ;

Vu le code de la construction et de l'habitation, notamment ses articles R.122-22 R.123-46 ;

Vu l'arrêté du 5 mars 2014 définissant les modalités d'application du chapitre V du titre V du livre V du code de l'environnement et portant règlement de la sécurité des canalisations de transport de gaz naturel ou assimilé, d'hydrocarbures et de produits chimiques ;

Vu le rapport de la Direction régionale et interdépartementale de l'environnement et de l'énergie, en date du 31/08/15;

Vu l'avis émis par le Conseil départemental de l'environnement et des risques sanitaires et technologiques du VAL-D'OISE le 19/05/2016 ;

Considérant que les canalisations de transport de gaz naturel ou assimilé, d'hydrocarbures et de produits chimiques, en service à la date de l'entrée en vigueur des articles R.555-1 et suivants du code de l'environnement, doivent faire l'objet d'institution de servitudes d'utilité publique relatives à la maîtrise de l'urbanisation en raison des dangers et des inconvénients qu'elles présentent,

Sur proposition de M. le secrétaire général de la préfecture du VAL-D'OISE ;

ARRETE

Article 1 : Selon l'article L.555-16 du code de l'environnement, les périmètres à l'intérieur desquels les dispositions en matière de maîtrise de l'urbanisation s'appliquent sont déterminés par les risques susceptibles d'être créés par une canalisation de transport en service, notamment les risques d'incendie, d'explosion ou d'émanation de produits toxiques, menaçant gravement la santé ou la sécurité des personnes.

En application de l'article R.555-30 b) du code de l'environnement, des servitudes d'utilité publique (SUP) sont instituées dans les zones d'effets générées par les phénomènes dangereux susceptibles de se produire à partir des canalisations de transport décrites ci-après, conformément aux distances figurant dans les tableaux ci-dessous et reproduites sur la carte annexée au présent arrêté (1)

Seules les distances SUP1 sont reproduites dans la carte annexée au présent arrêté. Les restrictions supplémentaires fixées par l'article 2 pour les projets d'urbanisme dont l'emprise atteint les SUP 2 ou 3 sont mises en œuvre dans le cadre de l'instruction de l'analyse de compatibilité obligatoire pour tout projet dont l'emprise atteint la SUP 1.

NOTA : En cas d'écart entre les valeurs des distances SUP figurant dans les tableaux ci-dessous et la représentation cartographique des SUP telle qu'annexée au présent arrêté, les valeurs des tableaux font foi, appliquées au tracé réel des canalisations concernées.

Ouvrages concernant la commune de Hédouville (95304) :

1. CANALISATIONS DE TRANSPORT D'HYDROCARBURES EXPLOITÉES PAR LA SOCIÉTÉ DES TRANSPORTS PETROLIERS PAR PIPELINE (TRAPIL) dont le siège social est situé 7-9, rue des Frères Morane, 75738 PARIS Cedex 15.

Type d'ouvrage	Nom	Implantation	PMS	DN	Longueur dans la commune (en km)	Distances SUP en mètres (de part et d'autre de la canalisation)			Influence
						SUP1	SUP2	SUP3	
Canalisation	Vigny-Roissy 22"(VN-T72)	ENTERRE	56.9	559	1.74113	145	15	10	traversant

Article 2 : Conformément à l'article R.555-30 b) du code de l'environnement, les servitudes sont les suivantes, en fonction des zones d'effets :

Servitude SUP1 : La délivrance d'un permis de construire relatif à un établissement recevant du public susceptible de recevoir plus de 100 personnes ou à un immeuble de grande hauteur est subordonnée à la fourniture d'une analyse de compatibilité ayant reçu l'avis favorable du transporteur ou, en cas d'avis défavorable du transporteur, l'avis favorable du Préfet rendu au vu de l'expertise mentionnée au III de l'article R.555-31 du code de l'environnement. L'analyse de compatibilité, prévue à l'article R431-16 j) du code de l'urbanisme, est établie conformément aux dispositions de l'arrêté ministériel du 5 mars 2014 susvisé.

Servitude SUP2 : L'ouverture d'un établissement recevant du public susceptible de recevoir plus de 300 personnes ou d'un immeuble de grande hauteur est interdite.

Servitude SUP3 : L'ouverture d'un établissement recevant du public susceptible de recevoir plus de 100 personnes ou d'un immeuble de grande hauteur est interdite.

Article 3 : Conformément à l'article R.555-46 du code de l'environnement, le maire informe le transporteur de tout permis de construire ou certificat d'urbanisme (d'information ou opérationnel) délivré dans l'une des zones définies à l'article 2.

Article 4 : Les servitudes instituées par le présent arrêté sont annexées aux plans locaux d'urbanisme et aux cartes communales des communes concernées conformément aux articles L.151-43, L.153-60, L.161-1 et L.163-10 du code de l'urbanisme.

Article 5 : En application de l'article R.555-53 du code de l'environnement, le présent arrêté sera publié au recueil des actes administratifs et sur le site internet de la Préfecture du VAL-D'OISE et adressé au maire de la commune de Hédouville.

Article 6 : Cet arrêté pourra faire l'objet d'un recours contentieux auprès du tribunal administratif de Cergy-Pontoise dans un délai de deux mois à compter de sa publication.

Article 7 : Le Secrétaire Général de la Préfecture du VAL-D'OISE, le président de l'établissement public compétent ou le maire de la commune de Hédouville, le Directeur Départemental des Territoires du VAL-D'OISE, le Directeur Régional et Interdépartemental de l'Environnement et de l'Énergie sont chargés chacun en ce qui le concerne de l'exécution du présent arrêté dont une copie leur sera adressée, ainsi qu'au Directeur Général de Société des Transports Pétroliers par Pipeline (TRAPIL).

Fait à Cergy-Pontoise, le

16 AOUT 2016

Le préfet

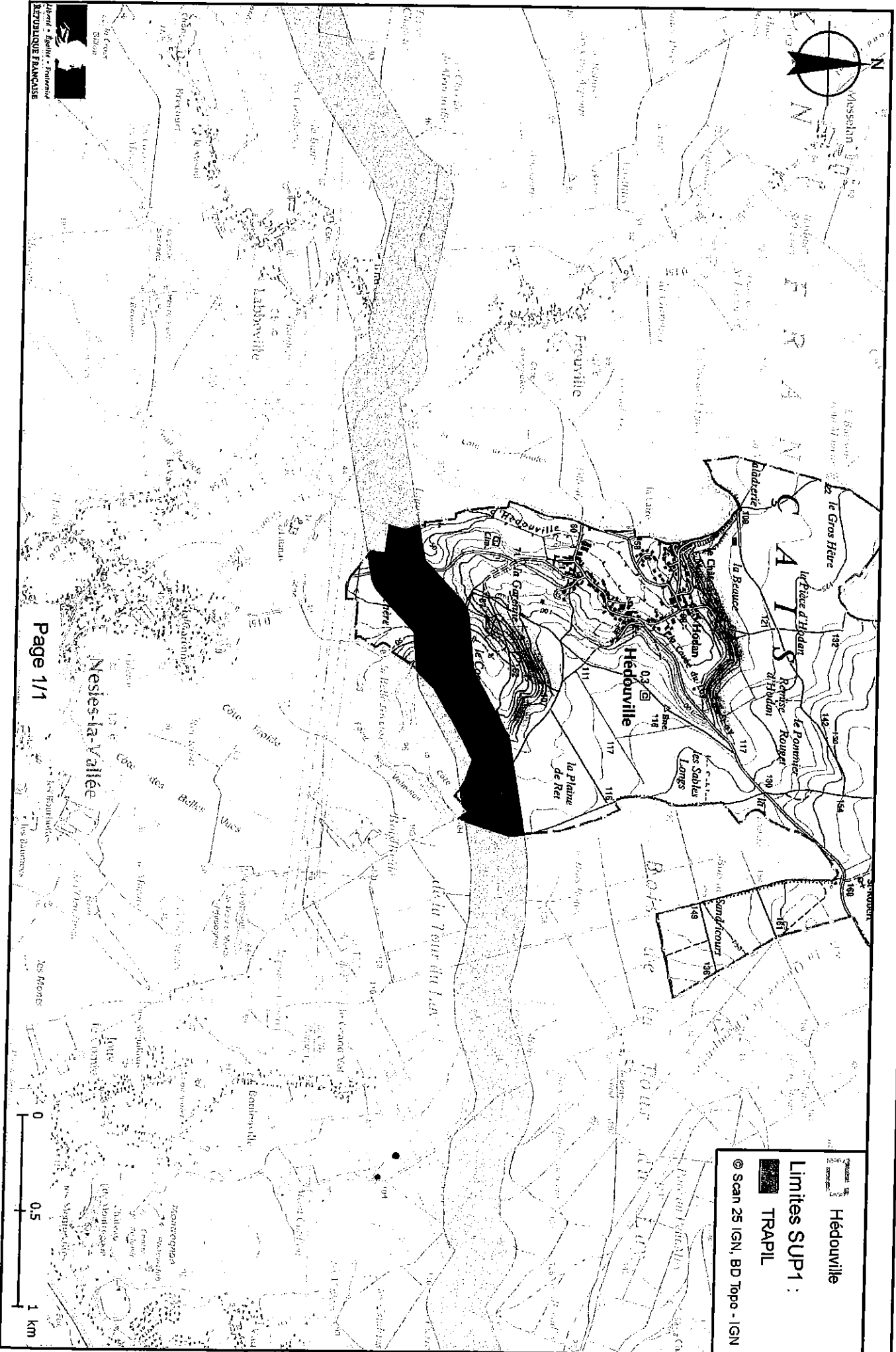
Pour le Préfet,
Le Secrétaire Général

Daniel BARNIER

(1) La carte des servitudes d'utilité publique annexée au présent arrêté peut être consultée dans les services de la Préfecture du Val-d'Oise et de la Direction Régionale et Interdépartementale de l'Environnement et de l'Énergie ainsi que dans la mairie de la commune concernée.

ANNEXE 1 : Servitudes d'utilité publique autour des canalisations de transport de matières dangereuses concernant la commune de Hédouville

Servitudes d'utilité publique autour des canalisations de transport de matières dangereuses



ANNEXE 2 : Définitions

PMS : Pression Maximale de Service de la canalisation

DN : Diamètre Nominal de la canalisation.

Distances SUP : Distances en mètres de part et d'autre de la canalisation définissant les limites des zones concernées par les servitudes d'utilité publique. En cas d'écart entre les valeurs des distances SUP figurant dans le(s) tableau(x) de l'article 1 du présent arrêté et la représentation cartographique des SUP telle qu'annexée au présent arrêté (annexe 1), les valeurs du(es) tableau(x) font foi, appliquées au tracé réel des canalisations concernées.

Distance SUP 1 : cette distance correspond à la zone d'effets létaux (PEL) du phénomène dangereux de référence majorant au sens de l'article R.555-39 du code de l'environnement

Distance SUP 2 : cette distance correspond à la zone d'effets létaux (PEL) du phénomène dangereux de référence réduit au sens de l'article R.555-39 du code de l'environnement

Distance SUP 3 : cette distance correspond à la zone d'effets létaux significatifs (ELS) du phénomène dangereux de référence réduit au sens de l'article R.555-39 du code de l'environnement



Liberté • Égalité • Fraternité
RÉPUBLIQUE FRANÇAISE

PRÉFET DU VAL-D'OISE

DIRECTION DÉPARTEMENTALE
DES TERRITOIRES

Service de l'urbanisme
et de l'aménagement durable

Pôle urbanisme

**ARRETE n° 13350 INSTITUANT DES SERVITUDES D'UTILITÉ PUBLIQUE
CONCERNANT LA MAÎTRISE DES RISQUES AUTOUR DES CANALISATIONS DE
TRANSPORT DE GAZ NATUREL OU ASSIMILÉ, D'HYDROCARBURES ET DE
PRODUITS CHIMIQUES SUR LE TERRITOIRE DE LA COMMUNE DE HÉROUVILLE**

**Le préfet du Val-d'Oise
Chevalier de la Légion d'Honneur
Officier de l'Ordre National du Mérite**

Vu le code de l'environnement, et notamment ses articles L.555-16, R.555-30 et R.555-31 ;

Vu le code de l'urbanisme notamment ses articles L.101-2, L.132-1, L.132-2, L.151-1 et suivants, L.153-60, L161-1 et suivants, L163-10, R.431-16 ;

Vu le code de la construction et de l'habitation, notamment ses articles R.122-22 R.123-46 ;

Vu l'arrêté du 5 mars 2014 définissant les modalités d'application du chapitre V du titre V du livre V du code de l'environnement et portant règlement de la sécurité des canalisations de transport de gaz naturel ou assimilé, d'hydrocarbures et de produits chimiques ;

Vu le rapport de la Direction régionale et interdépartementale de l'environnement et de l'énergie, en date du 31/08/15;

Vu l'avis émis par le Conseil départemental de l'environnement et des risques sanitaires et technologiques du VAL-D'OISE le 19/05/2016 ;

Considérant que les canalisations de transport de gaz naturel ou assimilé, d'hydrocarbures et de produits chimiques, en service à la date de l'entrée en vigueur des articles R.555-1 et suivants du code de l'environnement, doivent faire l'objet d'institution de servitudes d'utilité publique relatives à la maîtrise de l'urbanisation en raison des dangers et des inconvénients qu'elles présentent,

Sur proposition de M. le secrétaire général de la préfecture du VAL-D'OISE ;

ARRETE

Article 1 : Selon l'article L.555-16 du code de l'environnement, les périmètres à l'intérieur desquels les dispositions en matière de maîtrise de l'urbanisation s'appliquent sont déterminés par les risques susceptibles d'être créés par une canalisation de transport en service, notamment les risques d'incendie, d'explosion ou d'émanation de produits toxiques, menaçant gravement la santé ou la sécurité des personnes.

En application de l'article R.555-30 b) du code de l'environnement, des servitudes d'utilité publique (SUP) sont instituées dans les zones d'effets générées par les phénomènes dangereux susceptibles de se produire à partir des canalisations de transport décrites ci-après, conformément aux distances figurant dans les tableaux ci-dessous et reproduites sur la carte annexée au présent arrêté (1)

Seules les distances SUP1 sont reproduites dans la carte annexée au présent arrêté. Les restrictions supplémentaires fixées par l'article 2 pour les projets d'urbanisme dont l'emprise atteint les SUP 2 ou 3 sont mises en œuvre dans le cadre de l'instruction de l'analyse de compatibilité obligatoire pour tout projet dont l'emprise atteint la SUP 1.

NOTA : En cas d'écart entre les valeurs des distances SUP figurant dans les tableaux ci-dessous et la représentation cartographique des SUP telle qu'annexée au présent arrêté, les valeurs des tableaux font foi, appliquées au tracé réel des canalisations concernées.

Ouvrages concernant la commune de Hérouville (95308) :

1. CANALISATIONS DE TRANSPORT D'HYDROCARBURES EXPLOITÉES PAR LA SOCIÉTÉ DES TRANSPORTS PETROLIERS PAR PIPELINE (TRAPIL) dont le siège social est situé 7-9, rue des Frères Morane, 75738 PARIS Cedex 15,

Type d'ouvrage	Nom	Implantation	PMS	DN	Longueur dans la commune (en km)	Distances SUP en mètres (de part et d'autre de la canalisation)			Influence
						SUP1	SUP2	SUP3	
Canalisation	Vigny-Roissy 22"(VN-T72)	ENTERRE	56.9	559	0.310327	145	15	10	traversant

Article 2 : Conformément à l'article R.555-30 b) du code de l'environnement, les servitudes sont les suivantes, en fonction des zones d'effets :

Servitude SUP1 : La délivrance d'un permis de construire relatif à un établissement recevant du public susceptible de recevoir plus de 100 personnes ou à un immeuble de grande hauteur est subordonnée à la fourniture d'une analyse de compatibilité ayant reçu l'avis favorable du transporteur ou, en cas d'avis défavorable du transporteur, l'avis favorable du Préfet rendu au vu de l'expertise mentionnée au III de l'article R.555-31 du code de l'environnement. L'analyse de compatibilité, prévue à l'article R431-16 j) du code de l'urbanisme, est établie conformément aux dispositions de l'arrêté ministériel du 5 mars 2014 susvisé.

Servitude SUP2 : L'ouverture d'un établissement recevant du public susceptible de recevoir plus de 300 personnes ou d'un immeuble de grande hauteur est interdite.

Servitude SUP3 : L'ouverture d'un établissement recevant du public susceptible de recevoir plus de 100 personnes ou d'un immeuble de grande hauteur est interdite.

Article 3 : Conformément à l'article R.555-46 du code de l'environnement, le maire informe le transporteur de tout permis de construire ou certificat d'urbanisme (d'information ou opérationnel) délivré dans l'une des zones définies à l'article 2.

Article 4 : Les servitudes instituées par le présent arrêté sont annexées aux plans locaux d'urbanisme et aux cartes communales des communes concernées conformément aux articles L.151-43, L.153-60, L.161-1 et L.163-10 du code de l'urbanisme.

Article 5 : En application de l'article R.555-53 du code de l'environnement, le présent arrêté sera publié au recueil des actes administratifs et sur le site internet de la Préfecture du VAL-D'OISE et adressé au maire de la commune de Hérouville.

Article 6 : Cet arrêté pourra faire l'objet d'un recours contentieux auprès du tribunal administratif de Cergy-Pontoise dans un délai de deux mois à compter de sa publication.

Article 7 : Le Secrétaire Général de la Préfecture du VAL-D'OISE, le président de l'établissement public compétent ou le maire de la commune de Hérouville, le Directeur Départemental des Territoires du VAL-D'OISE, le Directeur Régional et Interdépartemental de l'Environnement et de l'Énergie sont chargés chacun en ce qui le concerne de l'exécution du présent arrêté dont une copie leur sera adressée, ainsi qu'au Directeur Général de Société des Transports Pétroliers par Pipeline (TRAPIL).

Fait à Cergy-Pontoise, le

16 AOUT 2016

Le préfet

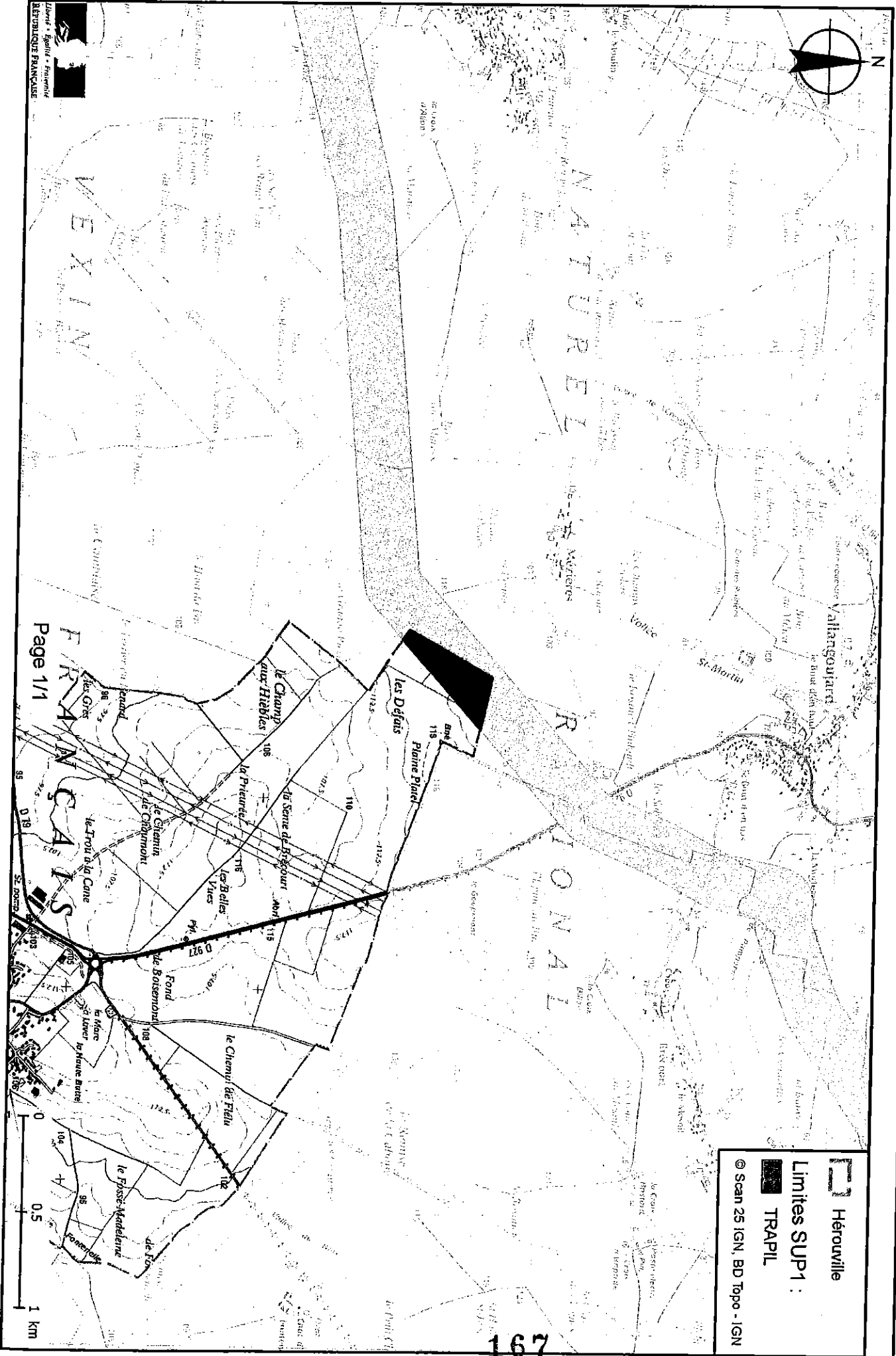
Pour le Préfet,
Le Secrétaire Général



Daniel BARNIER

(1) La carte des servitudes d'utilité publique annexée au présent arrêté peut être consultée dans les services de la Préfecture du Val-d'Oise et de la Direction Régionale et Interdépartementale de l'Environnement et de l'Énergie ainsi que dans la mairie de la commune concernée.

ANNEXE 1 : Servitudes d'utilité publique autour des canalisations de transport de matières dangereuses concernant la commune de Hérouville

Servitudes d'utilité publique autour des canalisations de transport de matières dangereuses



 Hérouville
Limites SUP1 :
 TRAPIL

© Scan 25 IGN, BD Topo - IGN

ANNEXE 2 : Définitions_

PMS : Pression Maximale de Service de la canalisation

DN : Diamètre Nominal de la canalisation.

Distances SUP : Distances en mètres de part et d'autre de la canalisation définissant les limites des zones concernées par les servitudes d'utilité publique. En cas d'écart entre les valeurs des distances SUP figurant dans le(s) tableau(x) de l'article 1 du présent arrêté et la représentation cartographique des SUP telle qu'annexée au présent arrêté (annexe 1), les valeurs du(es) tableau(x) font foi, appliquées au tracé réel des canalisations concernées.

Distance SUP 1 : cette distance correspond à la zone d'effets létaux (PEL) du phénomène dangereux de référence majorant au sens de l'article R.555-39 du code de l'environnement

Distance SUP 2 : cette distance correspond à la zone d'effets létaux (PEL) du phénomène dangereux de référence réduit au sens de l'article R.555-39 du code de l'environnement

Distance SUP 3 : cette distance correspond à la zone d'effets létaux significatifs (ELS) du phénomène dangereux de référence réduit au sens de l'article R.555-39 du code de l'environnement



Liberté • Égalité • Fraternité
RÉPUBLIQUE FRANÇAISE

PRÉFET DU VAL-D'OISE

DIRECTION DÉPARTEMENTALE
DES TERRITOIRES

Service de l'urbanisme
et de l'aménagement durable

Pôle urbanisme

**ARRETE n° 13351 INSTITUANT DES SERVITUDES D'UTILITÉ PUBLIQUE CONCERNANT
LA MAÎTRISE DES RISQUES AUTOUR DES CANALISATIONS DE TRANSPORT DE GAZ
NATUREL OU ASSIMILÉ, D'HYDROCARBURES ET DE PRODUITS CHIMIQUES SUR LE
TERRITOIRE DE LA COMMUNE DE HODENT**

**Le préfet du Val-d'Oise
Chevalier de la Légion d'Honneur
Officier de l'Ordre National du Mérite**

Vu le code de l'environnement, et notamment ses articles L.555-16, R.555-30 et R.555-31 ;

Vu le code de l'urbanisme notamment ses articles L.101-2, L.132-1, L.132-2, L.151-1 et suivants, L.153-60, L161-1 et suivants, L163-10, R.431-16 ;

Vu le code de la construction et de l'habitation, notamment ses articles R.122-22 R.123-46 ;

Vu l'arrêté du 5 mars 2014 définissant les modalités d'application du chapitre V du titre V du livre V du code de l'environnement et portant règlement de la sécurité des canalisations de transport de gaz naturel ou assimilé, d'hydrocarbures et de produits chimiques ;

Vu le rapport de la Direction régionale et interdépartementale de l'environnement et de l'énergie, en date du 31/08/15;

Vu l'avis émis par le Conseil départemental de l'environnement et des risques sanitaires et technologiques du VAL-D'OISE le 19/05/2016 ;

Considérant que les canalisations de transport de gaz naturel ou assimilé, d'hydrocarbures et de produits chimiques, en service à la date de l'entrée en vigueur des articles R.555-1 et suivants du code de l'environnement, doivent faire l'objet d'institution de servitudes d'utilité publique relatives à la maîtrise de l'urbanisation en raison des dangers et des inconvénients qu'elles présentent,

Sur proposition de M. le secrétaire général de la préfecture du VAL-D'OISE ;

ARRETE

Article 1 : Selon l'article L.555-16 du code de l'environnement, les périmètres à l'intérieur desquels les dispositions en matière de maîtrise de l'urbanisation s'appliquent sont déterminés par les risques susceptibles d'être créés par une canalisation de transport en service, notamment les risques d'incendie, d'explosion ou d'émanation de produits toxiques, menaçant gravement la santé ou la sécurité des personnes.

169

En application de l'article R.555-30 b) du code de l'environnement, des servitudes d'utilité publique (SUP) sont instituées dans les zones d'effets générées par les phénomènes dangereux susceptibles de se produire à partir des canalisations de transport décrites ci-après, conformément aux distances figurant dans les tableaux ci-dessous et reproduites sur la carte annexée au présent arrêté (1)

Seules les distances SUP1 sont reproduites dans la carte annexée au présent arrêté. Les restrictions supplémentaires fixées par l'article 2 pour les projets d'urbanisme dont l'emprise atteint les SUP 2 ou 3 sont mises en œuvre dans le cadre de l'instruction de l'analyse de compatibilité obligatoire pour tout projet dont l'emprise atteint la SUP 1.

NOTA :En cas d'écart entre les valeurs des distances SUP figurant dans les tableaux ci-dessous et la représentation cartographique des SUP telle qu'annexée au présent arrêté, les valeurs des tableaux font foi, appliquées au tracé réel des canalisations concernées.

Ouvrages concernant la commune de Hodent (95309) :

1. CANALISATIONS DE TRANSPORT D'HYDROCARBURES EXPLOITÉES PAR LA SOCIÉTÉ DES TRANSPORTS PETROLIERS PAR PIPELINE (TRAPIL) dont le siège social est situé 7-9, rue des Frères Morane, 75738 PARIS Cedex 15,

Type d'ouvrage	Nom	Implantation	PMS	DN	Longueur dans la commune (en km)	Distances SUP en mètres (de part et d'autre de la canalisation)			Influence
						SUP1	SUP2	SUP3	
Canalisation	Ecouis-Vigny 10"(ESA-VNA)	ENTERRE	71.1	254		140	15	10	impactant
Canalisation	Ecouis-Vigny 12"(ESB-VNB)	ENTERRE	106.5	305		135	15	10	impactant
Canalisation	Ecouis-Vigny 20"(ESC-VNC)	ENTERRE	63.3	508		145	15	10	impactant

Article 2 : Conformément à l'article R.555-30 b) du code de l'environnement, les servitudes sont les suivantes, en fonction des zones d'effets :

Servitude SUP1 : La délivrance d'un permis de construire relatif à un établissement recevant du public susceptible de recevoir plus de 100 personnes ou à un immeuble de grande hauteur est subordonnée à la fourniture d'une analyse de compatibilité ayant reçu l'avis favorable du transporteur ou, en cas d'avis défavorable du transporteur, l'avis favorable du Préfet rendu au vu de l'expertise mentionnée au III de l'article R.555-31 du code de l'environnement.

L'analyse de compatibilité, prévue à l'article R431-16 j) du code de l'urbanisme, est établie conformément aux dispositions de l'arrêté ministériel du 5 mars 2014 susvisé.

Servitude SUP2 : L'ouverture d'un établissement recevant du public susceptible de recevoir plus de 300 personnes ou d'un immeuble de grande hauteur est interdite.

Servitude SUP3 : L'ouverture d'un établissement recevant du public susceptible de recevoir plus de 100 personnes ou d'un immeuble de grande hauteur est interdite.

Article 3 : Conformément à l'article R.555-46 du code de l'environnement, le maire informe le transporteur de tout permis de construire ou certificat d'urbanisme (d'information ou opérationnel) délivré dans l'une des zones définies à l'article 2.

Article 4 : Les servitudes instituées par le présent arrêté sont annexées aux plans locaux d'urbanisme et aux cartes communales des communes concernées conformément aux articles L.151-43, L.153-60, L.161-1 et L.163-10 du code de l'urbanisme.

Article 5 : En application de l'article R.555-53 du code de l'environnement, le présent arrêté sera publié au recueil des actes administratifs et sur le site internet de la Préfecture du VAL-D'OISE et adressé au maire de la commune de Hodent.

Article 6 : Cet arrêté pourra faire l'objet d'un recours contentieux auprès du tribunal administratif de Cergy-Pontoise dans un délai de deux mois à compter de sa publication.

Article 7 : Le Secrétaire Général de la Préfecture du VAL-D'OISE, le président de l'établissement public compétent ou le maire de la commune de Hodent, le Directeur Départemental des Territoires du VAL-D'OISE, le Directeur Régional et Interdépartemental de l'Environnement et de l'Énergie sont chargés chacun en ce qui le concerne de l'exécution du présent arrêté dont une copie leur sera adressée, ainsi qu'au Directeur Général de Société des Transports Pétroliers par Pipeline (TRAPIL).

Fait à Cergy-Pontoise, le 16 AOUT 2016

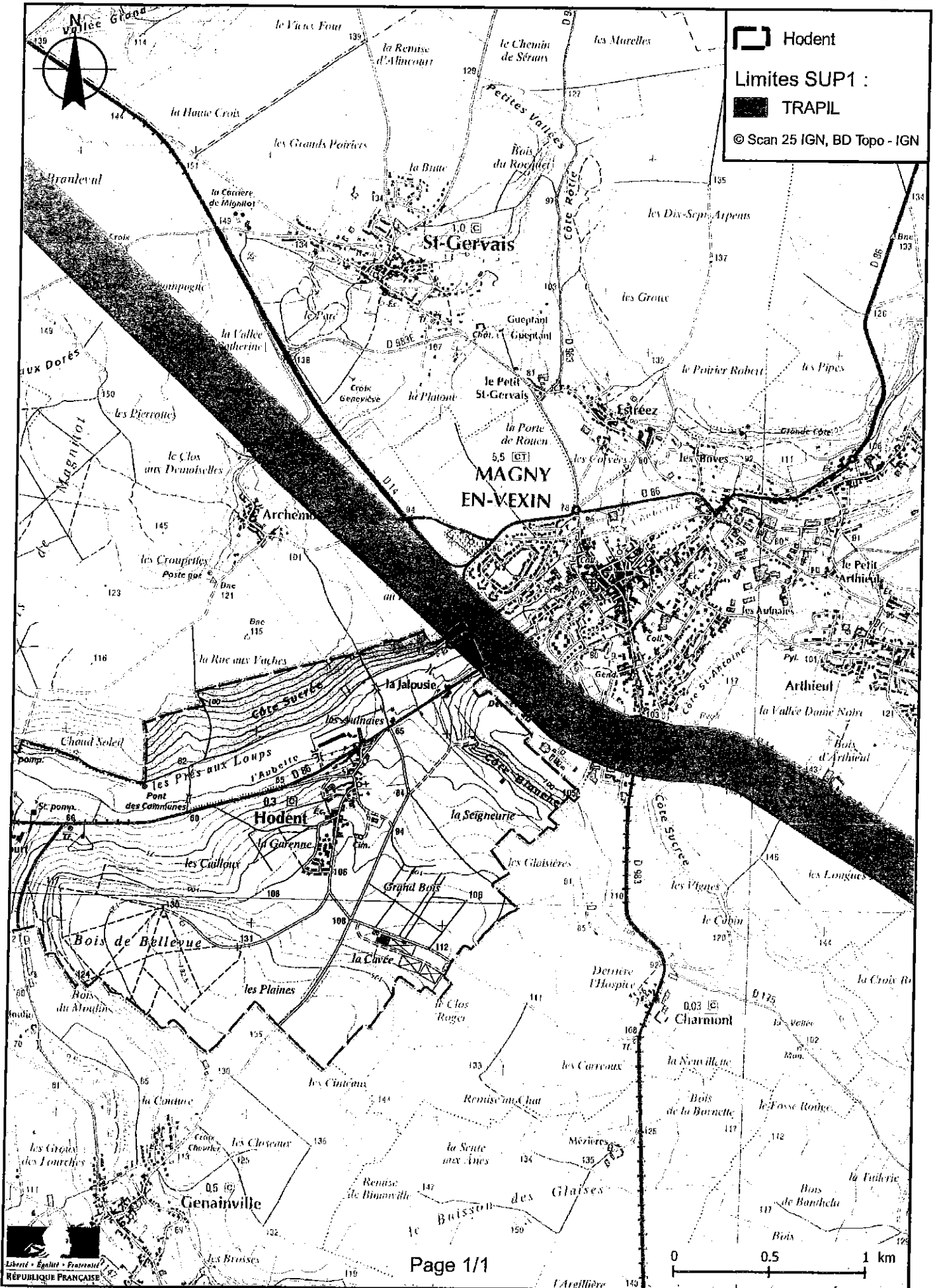
Le préfet
Pour le Préfet,
Le Secrétaire Général

Daniel BARNIER

(1) La carte des servitudes d'utilité publique annexée au présent arrêté peut être consultée dans les services de la Préfecture du Val-d'Oise et de la Direction Régionale et Interdépartementale de l'Environnement et de l'Énergie ainsi que dans la mairie de la commune concernée.

ANNEXE 1 : Servitudes d'utilité publique autour des canalisations de transport de matières dangereuses concernant la commune de Hodent

Servitudes d'utilité publique autour des canalisations de transport de matières dangereuses



ANNEXE 2 : Définitions

PMS : Pression Maximale de Service de la canalisation

DN : Diamètre Nominal de la canalisation.

Distances SUP : Distances en mètres de part et d'autre de la canalisation définissant les limites des zones concernées par les servitudes d'utilité publique. En cas d'écart entre les valeurs des distances SUP figurant dans le(s) tableau(x) de l'article 1 du présent arrêté et la représentation cartographique des SUP telle qu'annexée au présent arrêté (annexe 1), les valeurs du(es) tableau(x) font foi, appliquées au tracé réel des canalisations concernées.

Distance SUP 1 : cette distance correspond à la zone d'effets létaux (PEL) du phénomène dangereux de référence majorant au sens de l'article R.555-39 du code de l'environnement

Distance SUP 2 : cette distance correspond à la zone d'effets létaux (PEL) du phénomène dangereux de référence réduit au sens de l'article R.555-39 du code de l'environnement

Distance SUP 3 : cette distance correspond à la zone d'effets létaux significatifs (ELS) du phénomène dangereux de référence réduit au sens de l'article R.555-39 du code de l'environnement



PRÉFET DU VAL-D'OISE

DIRECTION DÉPARTEMENTALE
DES TERRITOIRES

Service de l'urbanisme
et de l'aménagement durable

Pôle urbanisme

**ARRETE n° 13352 INSTITUANT DES SERVITUDES D'UTILITÉ PUBLIQUE CONCERNANT
LA MAÎTRISE DES RISQUES AUTOUR DES CANALISATIONS DE TRANSPORT DE GAZ
NATUREL OU ASSIMILÉ, D'HYDROCARBURES ET DE PRODUITS CHIMIQUES SUR LE
TERRITOIRE DE LA COMMUNE DE LABBEVILLE**

**Le préfet du Val-d'Oise
Chevalier de la Légion d'Honneur
Officier de l'Ordre National du Mérite**

- Vu** le code de l'environnement, et notamment ses articles L.555-16, R.555-30 et R.555-31 ;
- Vu** le code de l'urbanisme notamment ses articles L.101-2, L.132-1, L.132-2, L.151-1 et suivants, L.153-60, L161-1 et suivants, L163-10, R.431-16 ;
- Vu** le code de la construction et de l'habitation, notamment ses articles R.122-22 R.123-46 ;
- Vu** l'arrêté du 5 mars 2014 définissant les modalités d'application du chapitre V du titre V du livre V du code de l'environnement et portant règlement de la sécurité des canalisations de transport de gaz naturel ou assimilé, d'hydrocarbures et de produits chimiques ;
- Vu** le rapport de la Direction régionale et interdépartementale de l'environnement et de l'énergie, en date du 31/08/15;
- Vu** l'avis émis par le Conseil départemental de l'environnement et des risques sanitaires et technologiques du VAL-D'OISE le 19/05/2016 ;

Considérant que les canalisations de transport de gaz naturel ou assimilé, d'hydrocarbures et de produits chimiques, en service à la date de l'entrée en vigueur des articles R.555-1 et suivants du code de l'environnement, doivent faire l'objet d'institution de servitudes d'utilité publique relatives à la maîtrise de l'urbanisation en raison des dangers et des inconvénients qu'elles présentent,

Sur proposition de M. le secrétaire général de la préfecture du VAL-D'OISE ;

ARRETE

Article 1 : Selon l'article L.555-16 du code de l'environnement, les périmètres à l'intérieur desquels les dispositions en matière de maîtrise de l'urbanisation s'appliquent sont déterminés par les risques susceptibles d'être créés par une canalisation de transport en service, notamment les risques d'incendie, d'explosion ou d'émanation de produits toxiques, menaçant gravement la santé ou la sécurité des personnes.

En application de l'article R.555-30 b) du code de l'environnement, des servitudes d'utilité publique (SUP) sont instituées dans les zones d'effets générées par les phénomènes dangereux susceptibles de se produire à partir des canalisations de transport décrites ci-après, conformément aux distances figurant dans les tableaux ci-dessous et reproduites sur la carte annexée au présent arrêté (1)

Seules les distances SUP1 sont reproduites dans la carte annexée au présent arrêté. Les restrictions supplémentaires fixées par l'article 2 pour les projets d'urbanisme dont l'emprise atteint les SUP 2 ou 3 sont mises en œuvre dans le cadre de l'instruction de l'analyse de compatibilité obligatoire pour tout projet dont l'emprise atteint la SUP 1.

NOTA :En cas d'écart entre les valeurs des distances SUP figurant dans les tableaux ci-dessous et la représentation cartographique des SUP telle qu'annexée au présent arrêté, les valeurs des tableaux font foi, appliquées au tracé réel des canalisations concernées.

Ouvrages concernant la commune de Labbeville (95328) :

1. CANALISATIONS DE TRANSPORT D'HYDROCARBURES EXPLOITÉES PAR LA SOCIETE DES TRANSPORTS PETROLIERS PAR PIPELINE (TRAPIL) dont le siège social est situé 7-9, rue des Frères Morane, 75738 PARIS Cedex 15,

Type d'ouvrage	Nom	Implantation	PMS	DN	Longueur dans la commune (en km)	Distances SUP en mètres (de part et d'autre de la canalisation)			Influence
						SUP1	SUP2	SUP3	
Canalisation	Vigny-Roissy 22"(VN-T72)	ENTERRE	56.9	559	2.77358	145	15	10	traversant

Article 2 : Conformément à l'article R.555-30 b) du code de l'environnement, les servitudes sont les suivantes, en fonction des zones d'effets :

Servitude SUP1 : La délivrance d'un permis de construire relatif à un établissement recevant du public susceptible de recevoir plus de 100 personnes ou à un immeuble de grande hauteur est subordonnée à la fourniture d'une analyse de compatibilité ayant reçu l'avis favorable du transporteur ou, en cas d'avis défavorable du transporteur, l'avis favorable du Préfet rendu au vu de l'expertise mentionnée au III de l'article R.555-31 du code de l'environnement. L'analyse de compatibilité, prévue à l'article R431-16 j) du code de l'urbanisme, est établie conformément aux dispositions de l'arrêté ministériel du 5 mars 2014 susvisé.

Servitude SUP2 : L'ouverture d'un établissement recevant du public susceptible de recevoir plus de 300 personnes ou d'un immeuble de grande hauteur est interdite.

Servitude SUP3 : L'ouverture d'un établissement recevant du public susceptible de recevoir plus de 100 personnes ou d'un immeuble de grande hauteur est interdite.

Article 3 : Conformément à l'article R.555-46 du code de l'environnement, le maire informe le transporteur de tout permis de construire ou certificat d'urbanisme (d'information ou opérationnel) délivré dans l'une des zones définies à l'article 2.

Article 4 : Les servitudes instituées par le présent arrêté sont annexées aux plans locaux d'urbanisme et aux cartes communales des communes concernées conformément aux articles L.151-43, L.153-60, L.161-1 et L.163-10 du code de l'urbanisme.

Article 5 : En application de l'article R.555-53 du code de l'environnement, le présent arrêté sera publié au recueil des actes administratifs et sur le site internet de la Préfecture du VAL-D'OISE et adressé au maire de la commune de Labbeville.

Article 6 : Cet arrêté pourra faire l'objet d'un recours contentieux auprès du tribunal administratif de Cergy-Pontoise dans un délai de deux mois à compter de sa publication.

Article 7 : Le Secrétaire Général de la Préfecture du VAL-D'OISE, le président de l'établissement public compétent ou le maire de la commune de Labbeville, le Directeur Départemental des Territoires du VAL-D'OISE, le Directeur Régional et Interdépartemental de l'Environnement et de l'Énergie sont chargés chacun en ce qui le concerne de l'exécution du présent arrêté dont une copie leur sera adressée, ainsi qu'au Directeur Général de Société des Transports Pétroliers par Pipeline (TRAPIL).

Fait à Cergy-Pontoise, le

16 AOUT 2016

Le préfet

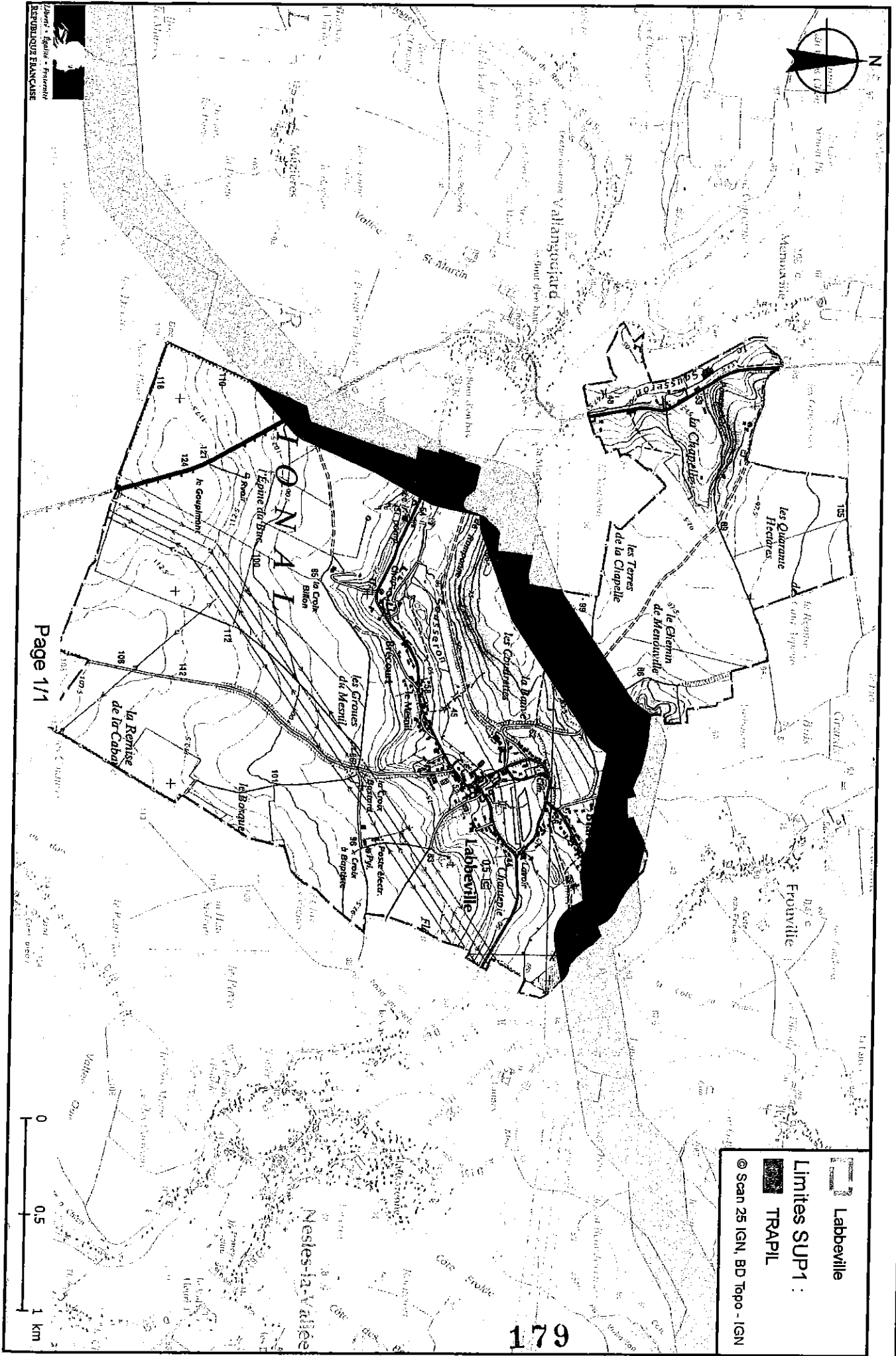
Pour le Préfet,
Le Secrétaire Général



Daniel BARNIER

(1) La carte des servitudes d'utilité publique annexée au présent arrêté peut être consultée dans les services de la Préfecture du Val-d'Oise et de la Direction Régionale et Interdépartementale de l'Environnement et de l'Énergie ainsi que dans la mairie de la commune concernée.

ANNEXE 1 : Servitudes d'utilité publique autour des canalisations de transport de matières dangereuses concernant la commune de Labbeville

Servitudes d'utilité publique autour des canalisations de transport de matières dangereuses



 Labberville
 Limites SUP1 :
 TRAPIL
 © Scan 25 IGN, BD Topo - IGN



ANNEXE 2 : Définitions

PMS : Pression Maximale de Service de la canalisation

DN : Diamètre Nominal de la canalisation.

Distances SUP : Distances en mètres de part et d'autre de la canalisation définissant les limites des zones concernées par les servitudes d'utilité publique. En cas d'écart entre les valeurs des distances SUP figurant dans le(s) tableau(x) de l'article 1 du présent arrêté et la représentation cartographique des SUP telle qu'annexée au présent arrêté (annexe 1), les valeurs du(es) tableau(x) font foi, appliquées au tracé réel des canalisations concernées.

Distance SUP 1 : cette distance correspond à la zone d'effets létaux (PEL) du phénomène dangereux de référence majorant au sens de l'article R.555-39 du code de l'environnement

Distance SUP 2 : cette distance correspond à la zone d'effets létaux (PEL) du phénomène dangereux de référence réduit au sens de l'article R.555-39 du code de l'environnement

Distance SUP 3 : cette distance correspond à la zone d'effets létaux significatifs (ELS) du phénomène dangereux de référence réduit au sens de l'article R.555-39 du code de l'environnement



PRÉFET DU VAL-D'OISE

DIRECTION DÉPARTEMENTALE
DES TERRITOIRES

Service de l'urbanisme
et de l'aménagement durable

Pôle urbanisme

**ARRETE n° 13353 INSTITUANT DES SERVITUDES D'UTILITÉ PUBLIQUE CONCERNANT
LA MAÎTRISE DES RISQUES AUTOUR DES CANALISATIONS DE TRANSPORT DE GAZ
NATUREL OU ASSIMILÉ, D'HYDROCARBURES ET DE PRODUITS CHIMIQUES SUR LE
TERRITOIRE DE LA COMMUNE DE LONGUESSE**

**Le préfet du Val-d'Oise
Chevalier de la Légion d'Honneur
Officier de l'Ordre National du Mérite**

Vu le code de l'environnement, et notamment ses articles L.555-16, R.555-30 et R.555-31 ;

Vu le code de l'urbanisme notamment ses articles L.101-2, L.132-1, L.132-2, L.151-1 et suivants, L.153-60, L161-1 et suivants, L163-10, R.431-16 ;

Vu le code de la construction et de l'habitation, notamment ses articles R.122-22 R.123-46 ;

Vu l'arrêté du 5 mars 2014 définissant les modalités d'application du chapitre V du titre V du livre V du code de l'environnement et portant règlement de la sécurité des canalisations de transport de gaz naturel ou assimilé, d'hydrocarbures et de produits chimiques ;

Vu le rapport de la Direction régionale et interdépartementale de l'environnement et de l'énergie, en date du 31/08/15;

Vu l'avis émis par le Conseil départemental de l'environnement et des risques sanitaires et technologiques du VAL-D'OISE le 19/05/2016 ;

Considérant que les canalisations de transport de gaz naturel ou assimilé, d'hydrocarbures et de produits chimiques, en service à la date de l'entrée en vigueur des articles R.555-1 et suivants du code de l'environnement, doivent faire l'objet d'institution de servitudes d'utilité publique relatives à la maîtrise de l'urbanisation en raison des dangers et des inconvénients qu'elles présentent,

Sur proposition de M. le secrétaire général de la préfecture du VAL-D'OISE ;

ARRETE

Article 1 : Selon l'article L.555-16 du code de l'environnement, les périmètres à l'intérieur desquels les dispositions en matière de maîtrise de l'urbanisation s'appliquent sont déterminés par les risques susceptibles d'être créés par une canalisation de transport en service, notamment les risques d'incendie, d'explosion ou d'émanation de produits toxiques, menaçant gravement la santé ou la sécurité des personnes.

En application de l'article R.555-30 b) du code de l'environnement, des servitudes d'utilité publique (SUP) sont instituées dans les zones d'effets générées par les phénomènes dangereux susceptibles de se produire à partir des canalisations de transport décrites ci-après, conformément aux distances figurant dans les tableaux ci-dessous et reproduites sur la carte annexée au présent arrêté (1)

Seules les distances SUP1 sont reproduites dans la carte annexée au présent arrêté. Les restrictions supplémentaires fixées par l'article 2 pour les projets d'urbanisme dont l'emprise atteint les SUP 2 ou 3 sont mises en œuvre dans le cadre de l'instruction de l'analyse de compatibilité obligatoire pour tout projet dont l'emprise atteint la SUP 1.

NOTA : En cas d'écart entre les valeurs des distances SUP figurant dans les tableaux ci-dessous et la représentation cartographique des SUP telle qu'annexée au présent arrêté, les valeurs des tableaux font foi, appliquées au tracé réel des canalisations concernées.

Ouvrages concernant la commune de Longuesse (95348) :

1. CANALISATIONS DE TRANSPORT D'HYDROCARBURES EXPLOITÉES PAR LA SOCIÉTÉ DES TRANSPORTS PETROLIERS PAR PIPELINE (TRAPIL) dont le siège social est situé 7-9, rue des Frères Morane, 75738 PARIS Cedex 15.

Type d'ouvrage	Nom	Implantation	PMS	DN	Longueur dans la commune (en km)	Distances SUP en mètres (de part et d'autre de la canalisation)			Influence
						SUP1	SUP2	SUP3	
Canalisation	Vigny-Gennevilliers 10"(VNA-T01A)	ENTERRE	57.1	254	1.06458	115	15	10	traversant
Canalisation	Vigny-Gennevilliers 12"(VNB-T01B)	ENTERRE	79.1	305	1.06504	125	15	10	traversant
Canalisation	Vigny-Gennevilliers 20"(VNC-T01C)	ENTERRE	57.2	508	1.06438	135	15	10	traversant
Canalisation	Vigny-Gargenville 1 20"(GA-VN (VG1))	ENTERRE	57.5	508	1.47165	135	15	10	traversant
Canalisation	Vigny-Gargenville 2 20"(GA-VN (VG2))	ENTERRE	57.5	508	1.47233	135	15	10	traversant
Canalisation	Vigny-Roissy 22"(VN-T72)	ENTERRE	56.9	559	0.627546	145	15	10	traversant

Article 2 : Conformément à l'article R.555-30 b) du code de l'environnement, les servitudes sont les suivantes, en fonction des zones d'effets :

Servitude SUP1 : La délivrance d'un permis de construire relatif à un établissement recevant du public susceptible de recevoir plus de 100 personnes ou à un immeuble de grande hauteur est subordonnée à la fourniture d'une analyse de compatibilité ayant reçu l'avis favorable du transporteur ou, en cas d'avis défavorable du transporteur, l'avis favorable du Préfet rendu au vu de l'expertise mentionnée au III de l'article R.555-31 du code de l'environnement.

L'analyse de compatibilité, prévue à l'article R431-16 j) du code de l'urbanisme, est établie conformément aux dispositions de l'arrêté ministériel du 5 mars 2014 susvisé.

Servitude SUP2 : L'ouverture d'un établissement recevant du public susceptible de recevoir plus de 300 personnes ou d'un immeuble de grande hauteur est interdite.

Servitude SUP3 : L'ouverture d'un établissement recevant du public susceptible de recevoir plus de 100 personnes ou d'un immeuble de grande hauteur est interdite.

Article 3 : Conformément à l'article R.555-46 du code de l'environnement, le maire informe le transporteur de tout permis de construire ou certificat d'urbanisme (d'information ou opérationnel) délivré dans l'une des zones définies à l'article 2.

Article 4 : Les servitudes instituées par le présent arrêté sont annexées aux plans locaux d'urbanisme et aux cartes communales des communes concernées conformément aux articles L.151-43, L.153-60, L.161-1 et L.163-10 du code de l'urbanisme.

Article 5 : En application de l'article R.555-53 du code de l'environnement, le présent arrêté sera publié au recueil des actes administratifs et sur le site internet de la Préfecture du VAL-D'OISE et adressé au maire de la commune de Longuesse.

Article 6 : Cet arrêté pourra faire l'objet d'un recours contentieux auprès du tribunal administratif de Cergy-Pontoise dans un délai de deux mois à compter de sa publication.

Article 7 : Le Secrétaire Général de la Préfecture du VAL-D'OISE, le président de l'établissement public compétent ou le maire de la commune de Longuesse, le Directeur Départemental des Territoires du VAL-D'OISE, le Directeur Régional et Interdépartemental de l'Environnement et de l'Énergie sont chargés chacun en ce qui le concerne de l'exécution du présent arrêté dont une copie leur sera adressée, ainsi qu'au Directeur Général de Société des Transports Pétroliers par Pipeline (TRAPIL).

Fait à Cergy-Pontoise, le

16 AOUT 2016

Le préfet

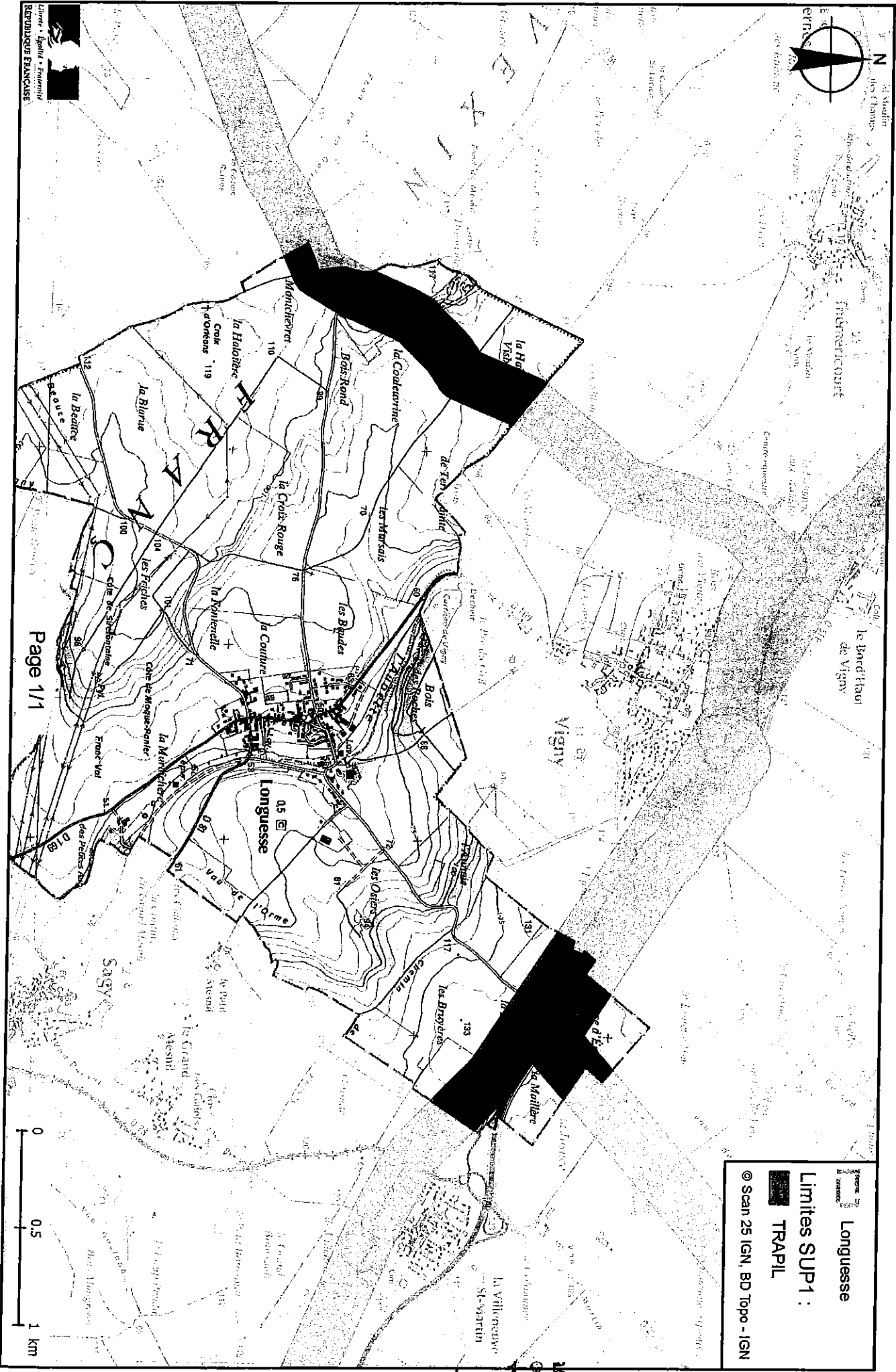
Pour le Préfet,
Le Secrétaire Général

Daniel BARNIER

(1) La carte des servitudes d'utilité publique annexée au présent arrêté peut être consultée dans les services de la Préfecture du Val-d'Oise et de la Direction Régionale et Interdépartementale de l'Environnement et de l'Énergie ainsi que dans la mairie de la commune concernée.

ANNEXE 1 : Servitudes d'utilité publique autour des canalisations de transport de matières dangereuses concernant la commune de Longuesse

Servitudes d'utilité publique autour des canalisations de transport de matières dangereuses



Longuesse
 Limites SUP1 :
 TRAPIL
 © Scan 25 IGN, BD Topo - IGN

ANNEXE 2 : Définitions

PMS : Pression Maximale de Service de la canalisation

DN : Diamètre Nominal de la canalisation.

Distances SUP : Distances en mètres de part et d'autre de la canalisation définissant les limites des zones concernées par les servitudes d'utilité publique. En cas d'écart entre les valeurs des distances SUP figurant dans le(s) tableau(x) de l'article 1 du présent arrêté et la représentation cartographique des SUP telle qu'annexée au présent arrêté (annexe 1), les valeurs du(es) tableau(x) font foi, appliquées au tracé réel des canalisations concernées.

Distance SUP 1 : cette distance correspond à la zone d'effets létaux (PEL) du phénomène dangereux de référence majorant au sens de l'article R.555-39 du code de l'environnement

Distance SUP 2 : cette distance correspond à la zone d'effets létaux (PEL) du phénomène dangereux de référence réduit au sens de l'article R.555-39 du code de l'environnement

Distance SUP 3 : cette distance correspond à la zone d'effets létaux significatifs (ELS) du phénomène dangereux de référence réduit au sens de l'article R.555-39 du code de l'environnement



Liberté • Égalité • Fraternité
RÉPUBLIQUE FRANÇAISE

PRÉFET DU VAL-D'OISE

DIRECTION DÉPARTEMENTALE
DES TERRITOIRES

Service de l'urbanisme
et de l'aménagement durable

Pôle urbanisme

ARRETE n° 13354 INSTITUANT DES SERVITUDES D'UTILITÉ PUBLIQUE CONCERNANT LA MAÎTRISE DES RISQUES AUTOUR DES CANALISATIONS DE TRANSPORT DE GAZ NATUREL OU ASSIMILÉ, D'HYDROCARBURES ET DE PRODUITS CHIMIQUES SUR LE TERRITOIRE DE LA COMMUNE DE LOUVRES

**Le préfet du Val-d'Oise
Chevalier de la Légion d'Honneur
Officier de l'Ordre National du Mérite**

- Vu** le code de l'environnement, et notamment ses articles L.555-16, R.555-30 et R.555-31 ;
- Vu** le code de l'urbanisme notamment ses articles L.101-2, L.132-1, L.132-2, L.151-1 et suivants, L.153-60, L161-1 et suivants, L163-10, R.431-16 ;
- Vu** le code de la construction et de l'habitation, notamment ses articles R.122-22 R.123-46 ;
- Vu** l'arrêté du 5 mars 2014 définissant les modalités d'application du chapitre V du titre V du livre V du code de l'environnement et portant règlement de la sécurité des canalisations de transport de gaz naturel ou assimilé, d'hydrocarbures et de produits chimiques ;
- Vu** le rapport de la Direction régionale et interdépartementale de l'environnement et de l'énergie, en date du 31/08/15;
- Vu** l'avis émis par le Conseil départemental de l'environnement et des risques sanitaires et technologiques du VAL-D'OISE le 19/05/2016 ;

Considérant que les canalisations de transport de gaz naturel ou assimilé, d'hydrocarbures et de produits chimiques, en service à la date de l'entrée en vigueur des articles R.555-1 et suivants du code de l'environnement, doivent faire l'objet d'institution de servitudes d'utilité publique relatives à la maîtrise de l'urbanisation en raison des dangers et des inconvénients qu'elles présentent,

Sur proposition de M. le secrétaire général de la préfecture du VAL-D'OISE ;

ARRETE

Article 1 : Selon l'article L.555-16 du code de l'environnement, les périmètres à l'intérieur desquels les dispositions en matière de maîtrise de l'urbanisation s'appliquent sont déterminés par les risques susceptibles d'être créés par une canalisation de transport en service, notamment les risques d'incendie, d'explosion ou d'émanation de produits toxiques, menaçant gravement la santé ou la sécurité des personnes.

En application de l'article R.555-30 b) du code de l'environnement, des servitudes d'utilité publique (SUP) sont instituées dans les zones d'effets générées par les phénomènes dangereux susceptibles de se produire à partir des canalisations de transport décrites ci-après, conformément aux distances figurant dans les tableaux ci-dessous et reproduites sur la carte annexée au présent arrêté (1)

Seules les distances SUP1 sont reproduites dans la carte annexée au présent arrêté. Les restrictions supplémentaires fixées par l'article 2 pour les projets d'urbanisme dont l'emprise atteint les SUP 2 ou 3 sont mises en œuvre dans le cadre de l'instruction de l'analyse de compatibilité obligatoire pour tout projet dont l'emprise atteint la SUP 1.

NOTA :En cas d'écart entre les valeurs des distances SUP figurant dans les tableaux ci-dessous et la représentation cartographique des SUP telle qu'annexée au présent arrêté, les valeurs des tableaux font foi, appliquées au tracé réel des canalisations concernées.

Ouvrages concernant la commune de Louvres ((95351)) :

1. CANALISATIONS DE TRANSPORT DE GAZ NATUREL ET ASSIMILES EXPLOITÉES PAR LA SOCIETE GRTGAZ dont le siège social est situé 6, rue Raoul Nordling, 92270 BOIS-COLOMBES

Type d'ouvrage	Nom	Implantation	PMS	DN	Longueur dans la commune (en km)	Distances SUP en mètres (de part et d'autre de la canalisation)			Influence
						SUP1	SUP2	SUP3	
Canalisation	DN100-1969-GONESSE-FOSSES	ENTERRE	40.0	100	2.45603	15	5	5	traversant
Canalisation	DN100-1969-BRT-LOUVRES	ENTERRE	40.0	80	9.02663e-05	10	5	5	traversant
Canalisation	DN100-1969-BRT-LOUVRES	ENTERRE	40.0	80	0.00423894	10	5	5	traversant
Canalisation	DN100-1969-BRT-LOUVRES	ENTERRE	40.0	100	0.0154966	15	5	5	traversant
Canalisation	DN100-1969-GONESSE-FOSSES	ENTERRE	40.0	100	1.59364	15	5	5	traversant
Installation Annexe	LOUVRES - 95351					12	8	8	traversant

2. CANALISATIONS DE TRANSPORT D'HYDROCARBURES EXPLOITÉES PAR LA SOCIETE DES TRANSPORTS PETROLIERS PAR PIPELINE (TRAPIL) dont le siège social est situé 7-9, rue des Frères Morane, 75738 PARIS Cedex 15.

Type d'ouvrage	Nom	Implantation	PMS	DN	Longueur dans la commune (en km)	Distances SUP en mètres (de part et d'autre de la canalisation)			Influence
						SUP1	SUP2	SUP3	
Canalisation	Vigny-Roissy 22"(VN-T72)	ENTERRE	56.9	559	1.61922	145	15	10	traversant

Article 2 : Conformément à l'article R.555-30 b) du code de l'environnement, les servitudes sont les suivantes, en fonction des zones d'effets :

Servitude SUP1 : La délivrance d'un permis de construire relatif à un établissement recevant du public susceptible de recevoir plus de 100 personnes ou à un immeuble de grande hauteur est subordonnée à la fourniture d'une analyse de compatibilité ayant reçu l'avis favorable du transporteur ou, en cas d'avis défavorable du transporteur, l'avis favorable du Préfet rendu au vu de l'expertise mentionnée au III de l'article R.555-31 du code de l'environnement. L'analyse de compatibilité, prévue à l'article R431-16 j) du code de l'urbanisme, est établie conformément aux dispositions de l'arrêté ministériel du 5 mars 2014 susvisé.

Servitude SUP2 : L'ouverture d'un établissement recevant du public susceptible de recevoir plus de 300 personnes ou d'un immeuble de grande hauteur est interdite.

Servitude SUP3 : L'ouverture d'un établissement recevant du public susceptible de recevoir plus de 100 personnes ou d'un immeuble de grande hauteur est interdite.

Article 3 : Conformément à l'article R.555-46 du code de l'environnement, le maire informe le transporteur de tout permis de construire ou certificat d'urbanisme (d'information ou opérationnel) délivré dans l'une des zones définies à l'article 2.

Article 4 : Les servitudes instituées par le présent arrêté sont annexées aux plans locaux d'urbanisme et aux cartes communales des communes concernées conformément aux articles L.151-43, L.153-60, L.161-1 et L.163-10 du code de l'urbanisme.

Article 5 : En application de l'article R.555-53 du code de l'environnement, le présent arrêté sera publié au recueil des actes administratifs et sur le site internet de la Préfecture du VAL-D'OISE et adressé au maire de la commune de Louvres.

Article 6 : Cet arrêté pourra faire l'objet d'un recours contentieux auprès du tribunal administratif de Cergy-Pontoise dans un délai de deux mois à compter de sa publication.

Article 7 : Le Secrétaire Général de la Préfecture du VAL-D'OISE, le président de l'établissement public compétent ou le maire de la commune de Louvres, le Directeur Départemental des Territoires du VAL-D'OISE, le Directeur Régional et Interdépartemental de l'Environnement et de l'Énergie sont chargés chacun en ce qui le concerne de l'exécution du présent arrêté dont une copie leur sera adressée, ainsi qu'au Directeur Général de GRTgaz et au Directeur Général de Société des Transports Pétroliers par Pipeline (TRAPIL).

Fait à Cergy-Pontoise, le

16 AOUT 2016

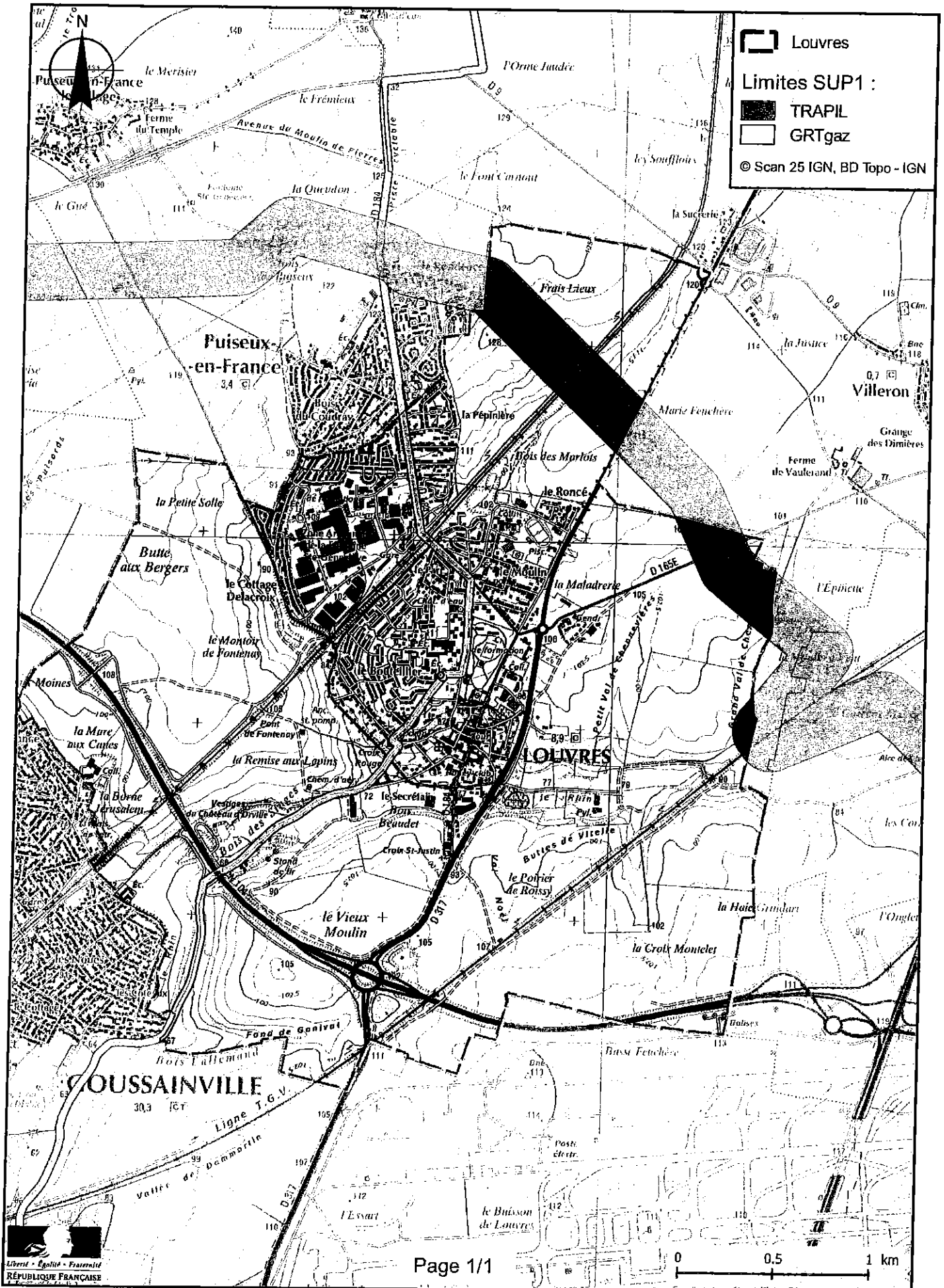
Le préfet
Pour le Préfet,
Le Secrétaire Général

Daniel BARNIER

(1) La carte des servitudes d'utilité publique annexée au présent arrêté peut être consultée dans les services de la Préfecture du Val-d'Oise et de la Direction Régionale et Interdépartementale de l'Environnement et de l'Énergie ainsi que dans la mairie de la commune concernée.

ANNEXE 1 : Servitudes d'utilité publique autour des canalisations de transport de matières dangereuses concernant la commune de Louvres

Servitudes d'utilité publique autour des canalisations de transport de matières dangereuses



ANNEXE 2 : Définitions

PMS : Pression Maximale de Service de la canalisation

DN : Diamètre Nominal de la canalisation.

Distances SUP : Distances en mètres de part et d'autre de la canalisation définissant les limites des zones concernées par les servitudes d'utilité publique. En cas d'écart entre les valeurs des distances SUP figurant dans le(s) tableau(x) de l'article 1 du présent arrêté et la représentation cartographique des SUP telle qu'annexée au présent arrêté (annexe 1), les valeurs du(es) tableau(x) font foi, appliquées au tracé réel des canalisations concernées.

Distance SUP 1 : cette distance correspond à la zone d'effets létaux (PEL) du phénomène dangereux de référence majorant au sens de l'article R.555-39 du code de l'environnement

Distance SUP 2 : cette distance correspond à la zone d'effets létaux (PEL) du phénomène dangereux de référence réduit au sens de l'article R.555-39 du code de l'environnement

Distance SUP 3 : cette distance correspond à la zone d'effets létaux significatifs (ELS) du phénomène dangereux de référence réduit au sens de l'article R.555-39 du code de l'environnement



PRÉFET DU VAL-D'OISE

DIRECTION DÉPARTEMENTALE
DES TERRITOIRES

Service de l'urbanisme
et de l'aménagement durable

Pôle urbanisme

**ARRETE n° 13355 INSTITUANT DES SERVITUDES D'UTILITÉ PUBLIQUE CONCERNANT
LA MAÎTRISE DES RISQUES AUTOUR DES CANALISATIONS DE TRANSPORT DE GAZ
NATUREL OU ASSIMILÉ, D'HYDROCARBURES ET DE PRODUITS CHIMIQUES SUR LE
TERRITOIRE DE LA COMMUNE DE MAFFLIERS**

**Le préfet du Val-d'Oise
Chevalier de la Légion d'Honneur
Officier de l'Ordre National du Mérite**

Vu le code de l'environnement, et notamment ses articles L.555-16, R.555-30 et R.555-31 ;

Vu le code de l'urbanisme notamment ses articles L.101-2, L.132-1, L.132-2, L.151-1 et suivants, L.153-60, L161-1 et suivants, L163-10, R.431-16 ;

Vu le code de la construction et de l'habitation, notamment ses articles R.122-22 R.123-46 ;

Vu l'arrêté du 5 mars 2014 définissant les modalités d'application du chapitre V du titre V du livre V du code de l'environnement et portant règlement de la sécurité des canalisations de transport de gaz naturel ou assimilé, d'hydrocarbures et de produits chimiques ;

Vu le rapport de la Direction régionale et interdépartementale de l'environnement et de l'énergie, en date du 31/08/15;

Vu l'avis émis par le Conseil départemental de l'environnement et des risques sanitaires et technologiques du VAL-D'OISE le 19/05/2016 ;

Considérant que les canalisations de transport de gaz naturel ou assimilé, d'hydrocarbures et de produits chimiques, en service à la date de l'entrée en vigueur des articles R.555-1 et suivants du code de l'environnement, doivent faire l'objet d'institution de servitudes d'utilité publique relatives à la maîtrise de l'urbanisation en raison des dangers et des inconvénients qu'elles présentent,

Sur proposition de M. le secrétaire général de la préfecture du VAL-D'OISE ;

ARRETE

Article 1 : Selon l'article L.555-16 du code de l'environnement, les périmètres à l'intérieur desquels les dispositions en matière de maîtrise de l'urbanisation s'appliquent sont déterminés par les risques susceptibles d'être créés par une canalisation de transport en service, notamment les risques d'incendie, d'explosion ou d'émanation de produits toxiques, menaçant gravement la santé ou la sécurité des personnes.

En application de l'article R.555-30 b) du code de l'environnement, des servitudes d'utilité publique (SUP) sont instituées dans les zones d'effets générées par les phénomènes dangereux susceptibles de se produire à partir des canalisations de transport décrites ci-après, conformément aux distances figurant dans les tableaux ci-dessous et reproduites sur la carte annexée au présent arrêté (1)

Seules les distances SUP1 sont reproduites dans la carte annexée au présent arrêté. Les restrictions supplémentaires fixées par l'article 2 pour les projets d'urbanisme dont l'emprise atteint les SUP 2 ou 3 sont mises en œuvre dans le cadre de l'instruction de l'analyse de compatibilité obligatoire pour tout projet dont l'emprise atteint la SUP 1.

NOTA : En cas d'écart entre les valeurs des distances SUP figurant dans les tableaux ci-dessous et la représentation cartographique des SUP telle qu'annexée au présent arrêté, les valeurs des tableaux font foi, appliquées au tracé réel des canalisations concernées.

Ouvrages concernant la commune de Maffliers (95353) :

1. CANALISATIONS DE TRANSPORT D'HYDROCARBURES EXPLOITÉES PAR LA SOCIÉTÉ DES TRANSPORTS PETROLIERS PAR PIPELINE (TRAPIL) dont le siège social est situé 7-9, rue des Frères Morane, 75738 PARIS Cedex 15,

Type d'ouvrage	Nom	Implantation	PMS	DN	Longueur dans la commune (en km)	Distances SUP en mètres (de part et d'autre de la canalisation)			Influence
						SUP1	SUP2	SUP3	
Canalisation	Vigny-Roissy 22"(VN-T72)	ENTERRE	56.9	559	3.50811	145	15	10	traversant

Article 2 : Conformément à l'article R.555-30 b) du code de l'environnement, les servitudes sont les suivantes, en fonction des zones d'effets :

Servitude SUP1 : La délivrance d'un permis de construire relatif à un établissement recevant du public susceptible de recevoir plus de 100 personnes ou à un immeuble de grande hauteur est subordonnée à la fourniture d'une analyse de compatibilité ayant reçu l'avis favorable du transporteur ou, en cas d'avis défavorable du transporteur, l'avis favorable du Préfet rendu au vu de l'expertise mentionnée au III de l'article R.555-31 du code de l'environnement. L'analyse de compatibilité, prévue à l'article R431-16 j) du code de l'urbanisme, est établie conformément aux dispositions de l'arrêté ministériel du 5 mars 2014 susvisé.

Servitude SUP2 : L'ouverture d'un établissement recevant du public susceptible de recevoir plus de 300 personnes ou d'un immeuble de grande hauteur est interdite.

Servitude SUP3 : L'ouverture d'un établissement recevant du public susceptible de recevoir plus de 100 personnes ou d'un immeuble de grande hauteur est interdite.

Article 3 : Conformément à l'article R.555-46 du code de l'environnement, le maire informe le transporteur de tout permis de construire ou certificat d'urbanisme (d'information ou opérationnel) délivré dans l'une des zones définies à l'article 2.

Article 4 : Les servitudes instituées par le présent arrêté sont annexées aux plans locaux d'urbanisme et aux cartes communales des communes concernées conformément aux articles L.151-43, L.153-60, L.161-1 et L.163-10 du code de l'urbanisme.

Article 5 : En application de l'article R.555-53 du code de l'environnement, le présent arrêté sera publié au recueil des actes administratifs et sur le site internet de la Préfecture du VAL-D'OISE et adressé au maire de la commune de Maffliers.

Article 6 : Cet arrêté pourra faire l'objet d'un recours contentieux auprès du tribunal administratif de Cergy-Pontoise dans un délai de deux mois à compter de sa publication.

Article 7 : Le Secrétaire Général de la Préfecture du VAL-D'OISE, le président de l'établissement public compétent ou le maire de la commune de Maffliers, le Directeur Départemental des Territoires du VAL-D'OISE, le Directeur Régional et Interdépartemental de l'Environnement et de l'Énergie sont chargés chacun en ce qui le concerne de l'exécution du présent arrêté dont une copie leur sera adressée, ainsi qu'au Directeur Général de Société des Transports Pétroliers par Pipeline (TRAPIL).

Fait à Cergy-Pontoise, le

16 AOUT 2016

Le préfet

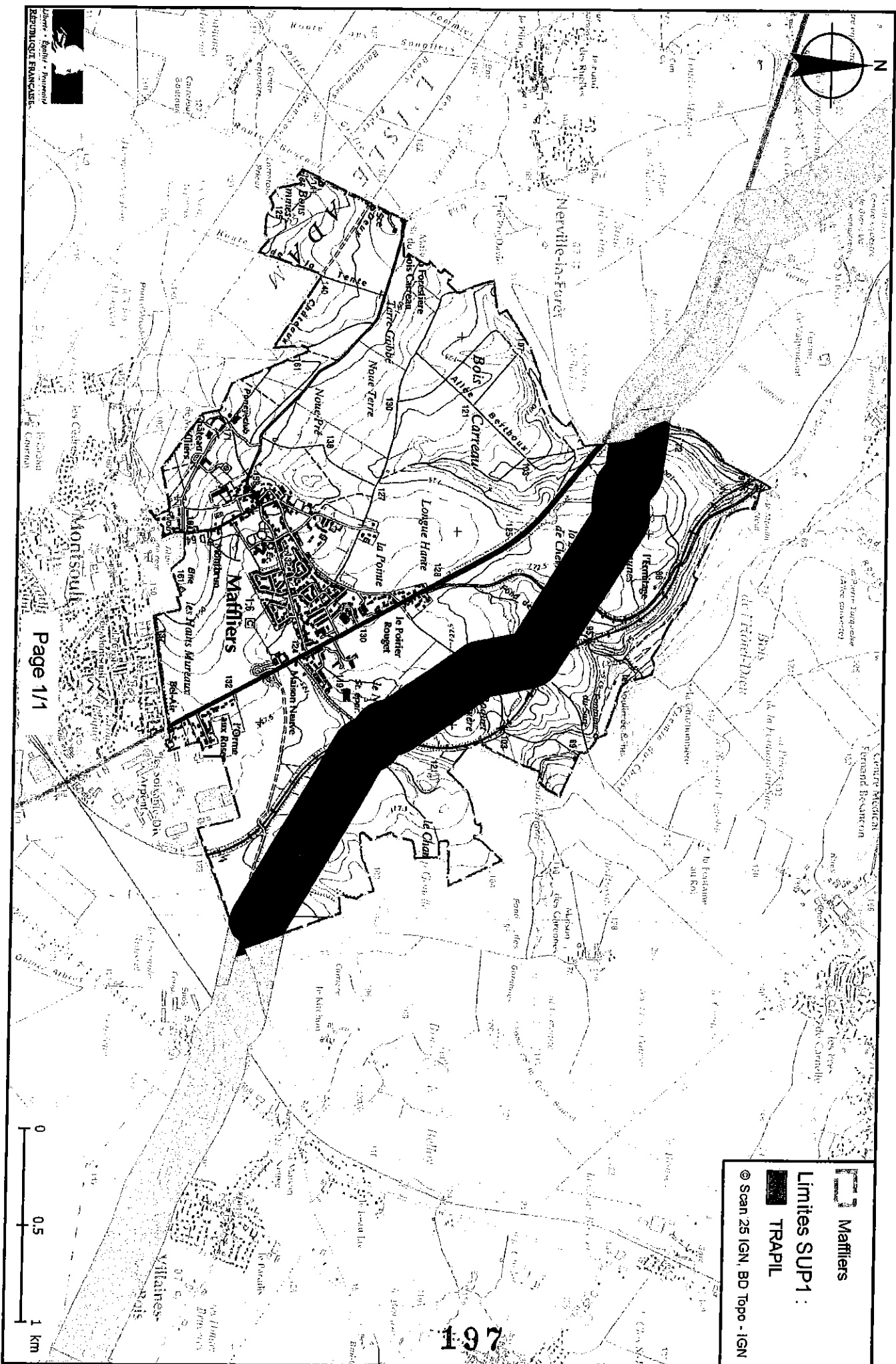
Pour le Préfet,
Le Secrétaire Général

Daniel BARNIER

(1) La carte des servitudes d'utilité publique annexée au présent arrêté peut être consultée dans les services de la Préfecture du Val-d'Oise et de la Direction Régionale et Interdépartementale de l'Environnement et de l'Énergie ainsi que dans la mairie de la commune concernée.

ANNEXE 1 : Servitudes d'utilité publique autour des canalisations de transport de matières dangereuses concernant la commune de Maffliers

Servitudes d'utilité publique autour des canalisations de transport de matières dangereuses



ANNEXE 2 : Définitions

PMS : Pression Maximale de Service de la canalisation

DN : Diamètre Nominal de la canalisation.

Distances SUP : Distances en mètres de part et d'autre de la canalisation définissant les limites des zones concernées par les servitudes d'utilité publique. En cas d'écart entre les valeurs des distances SUP figurant dans le(s) tableau(x) de l'article 1 du présent arrêté et la représentation cartographique des SUP telle qu'annexée au présent arrêté (annexe 1), les valeurs du(es) tableau(x) font foi, appliquées au tracé réel des canalisations concernées.

Distance SUP 1 : cette distance correspond à la zone d'effets létaux (PEL) du phénomène dangereux de référence majorant au sens de l'article R.555-39 du code de l'environnement

Distance SUP 2 : cette distance correspond à la zone d'effets létaux (PEL) du phénomène dangereux de référence réduit au sens de l'article R.555-39 du code de l'environnement

Distance SUP 3 : cette distance correspond à la zone d'effets létaux significatifs (ELS) du phénomène dangereux de référence réduit au sens de l'article R.555-39 du code de l'environnement



PRÉFET DU VAL-D'OISE

DIRECTION DÉPARTEMENTALE
DES TERRITOIRES

Service de l'urbanisme
et de l'aménagement durable

Pôle urbanisme

**ARRETE n° 13356 INSTITUANT DES SERVITUDES D'UTILITÉ PUBLIQUE CONCERNANT
LA MAÎTRISE DES RISQUES AUTOUR DES CANALISATIONS DE TRANSPORT DE GAZ
NATUREL OU ASSIMILÉ, D'HYDROCARBURES ET DE PRODUITS CHIMIQUES SUR LE
TERRITOIRE DE LA COMMUNE DE MAGNY-EN-VEXIN**

**Le préfet du Val-d'Oise
Chevalier de la Légion d'Honneur
Officier de l'Ordre National du Mérite**

- Vu** le code de l'environnement, et notamment ses articles L.555-16, R.555-30 et R.555-31 ;
- Vu** le code de l'urbanisme notamment ses articles L.101-2, L.132-1, L.132-2, L.151-1 et suivants, L.153-60, L161-1 et suivants, L163-10, R.431-16 ;
- Vu** le code de la construction et de l'habitation, notamment ses articles R.122-22 R.123-46 ;
- Vu** l'arrêté du 5 mars 2014 définissant les modalités d'application du chapitre V du titre V du livre V du code de l'environnement et portant règlement de la sécurité des canalisations de transport de gaz naturel ou assimilé, d'hydrocarbures et de produits chimiques ;
- Vu** le rapport de la Direction régionale et interdépartementale de l'environnement et de l'énergie, en date du 31/08/15;
- Vu** l'avis émis par le Conseil départemental de l'environnement et des risques sanitaires et technologiques du VAL-D'OISE le 19/05/2016 ;
- Considérant** que les canalisations de transport de gaz naturel ou assimilé, d'hydrocarbures et de produits chimiques, en service à la date de l'entrée en vigueur des articles R.555-1 et suivants du code de l'environnement, doivent faire l'objet d'institution de servitudes d'utilité publique relatives à la maîtrise de l'urbanisation en raison des dangers et des inconvénients qu'elles présentent,
- Sur** proposition de M. le secrétaire général de la préfecture du VAL-D'OISE ;

ARRETE

Article 1 : Selon l'article L.555-16 du code de l'environnement, les périmètres à l'intérieur desquels les dispositions en matière de maîtrise de l'urbanisation s'appliquent sont déterminés par les risques susceptibles d'être créés par une canalisation de transport en service, notamment les risques d'incendie, d'explosion ou d'émanation de produits toxiques, menaçant gravement la santé ou la sécurité des personnes.

En application de l'article R.555-30 b) du code de l'environnement, des servitudes d'utilité publique (SUP) sont instituées dans les zones d'effets générées par les phénomènes dangereux susceptibles de se produire à partir des canalisations de transport décrites ci-après, conformément aux distances figurant dans les tableaux ci-dessous et reproduites sur la carte annexée au présent arrêté (1)

Seules les distances SUP1 sont reproduites dans la carte annexée au présent arrêté. Les restrictions supplémentaires fixées par l'article 2 pour les projets d'urbanisme dont l'emprise atteint les SUP 2 ou 3 sont mises en œuvre dans le cadre de l'instruction de l'analyse de compatibilité obligatoire pour tout projet dont l'emprise atteint la SUP 1.

NOTA :En cas d'écart entre les valeurs des distances SUP figurant dans les tableaux ci-dessous et la représentation cartographique des SUP telle qu'annexée au présent arrêté, les valeurs des tableaux font foi, appliquées au tracé réel des canalisations concernées.

Ouvrages concernant la commune de Magny-en-Vexin (95355) :

1. CANALISATIONS DE TRANSPORT DE GAZ NATUREL ET ASSIMILES EXPLOITÉES PAR LA SOCIETE GRTGAZ dont le siège social est situé 6, rue Raoul Nordling, 92270 BOIS-COLOMBES

Type d'ouvrage	Nom	Implantation	PMS	DN	Longueur dans la commune (en km)	Distances SUP en mètres (de part et d'autre de la canalisation)			Influence
						SUP1	SUP2	SUP3	
Canalisation	ARTERE DU VEXIN	ENTERRE	67.7	600	1.2241	245	5	5	traversant
Canalisation	DN100/80-1981-BRT_MAGNY_EN_VEXIN	ENTERRE	67.7	100	0.0110256	25	5	5	traversant
Canalisation	ARTERE DU VEXIN	ENTERRE	67.7	600	2.27106	245	5	5	traversant
Canalisation	DN100/80-1981-BRT_MAGNY_EN_VEXIN	ENTERRE	67.7	80	0.702829	15	5	5	traversant
Canalisation	DN100/80-1981-BRT_MAGNY_EN_VEXIN	ENTERRE	67.7	100	0.000822016	25	5	5	traversant
Canalisation	DN100/80-1981-BRT_MAGNY_EN_VEXIN	ENTERRE	67.7	80	0.0143924	15	5	5	traversant
Installation Annexe	MAGNY-EN-VEXIN - 95355					12	8	8	traversant

2. CANALISATIONS DE TRANSPORT D'HYDROCARBURES EXPLOITÉES PAR LA SOCIETE DES TRANSPORTS PETROLIERS PAR PIPELINE (TRAPIL) dont le siège social est situé 7-9, rue des Frères Morane, 75738 PARIS Cedex 15,

Type d'ouvrage	Nom	Implantation	PMS	DN	Longueur dans la commune (en km)	Distances SUP en mètres (de part et d'autre de la canalisation)			Influence
						SUP1	SUP2	SUP3	
Canalisation	Ecouis-Vigny 10"(ESA-VNA)	ENTERRE	71.1	254	1.32165	140	15	10	traversant
Canalisation	Ecouis-Vigny 12"(ESB-VNB)	ENTERRE	106.5	305	1.3225	135	15	10	traversant
Canalisation	Ecouis-Vigny 20"(ESC-VNC)	ENTERRE	63.3	508	1.32088	145	15	10	traversant

Article 2 : Conformément à l'article R.555-30 b) du code de l'environnement, les servitudes sont les suivantes, en fonction des zones d'effets :

Servitude SUP1 : La délivrance d'un permis de construire relatif à un établissement recevant du public susceptible de recevoir plus de 100 personnes ou à un immeuble de grande hauteur est subordonnée à la fourniture d'une analyse de compatibilité ayant reçu l'avis favorable du transporteur ou, en cas d'avis défavorable du transporteur, l'avis favorable du Préfet rendu au vu de l'expertise mentionnée au III de l'article R.555-31 du code de l'environnement.

L'analyse de compatibilité, prévue à l'article R431-16 j) du code de l'urbanisme, est établie conformément aux dispositions de l'arrêté ministériel du 5 mars 2014 susvisé.

Servitude SUP2 : L'ouverture d'un établissement recevant du public susceptible de recevoir plus de 300 personnes ou d'un immeuble de grande hauteur est interdite.

Servitude SUP3 : L'ouverture d'un établissement recevant du public susceptible de recevoir plus de 100 personnes ou d'un immeuble de grande hauteur est interdite.

Article 3 : Conformément à l'article R.555-46 du code de l'environnement, le maire informe le transporteur de tout permis de construire ou certificat d'urbanisme (d'information ou opérationnel) délivré dans l'une des zones définies à l'article 2.

Article 4 : Les servitudes instituées par le présent arrêté sont annexées aux plans locaux d'urbanisme et aux cartes communales des communes concernées conformément aux articles L.151-43, L.153-60, L.161-1 et L.163-10 du code de l'urbanisme.

Article 5 : En application de l'article R.555-53 du code de l'environnement, le présent arrêté sera publié au recueil des actes administratifs et sur le site internet de la Préfecture du VAL-D'OISE et adressé au maire de la commune de Magny-en-Vexin.

Article 6 : Cet arrêté pourra faire l'objet d'un recours contentieux auprès du tribunal administratif de Cergy-Pontoise dans un délai de deux mois à compter de sa publication.

Article 7 : Le Secrétaire Général de la Préfecture du VAL-D'OISE, le président de l'établissement public compétent ou le maire de la commune de Magny-en-Vexin, le Directeur Départemental des Territoires du VAL-D'OISE, le Directeur Régional et Interdépartemental de l'Environnement et de l'Énergie sont chargés chacun en ce qui le concerne de l'exécution du présent arrêté dont une copie leur sera adressée, ainsi qu'au Directeur Général de GRTgaz et au Directeur Général de Société des Transports Pétroliers par Pipeline (TRAPIL).

Fait à Cergy-Pontoise, le

16 JUIL 2016

Le préfet

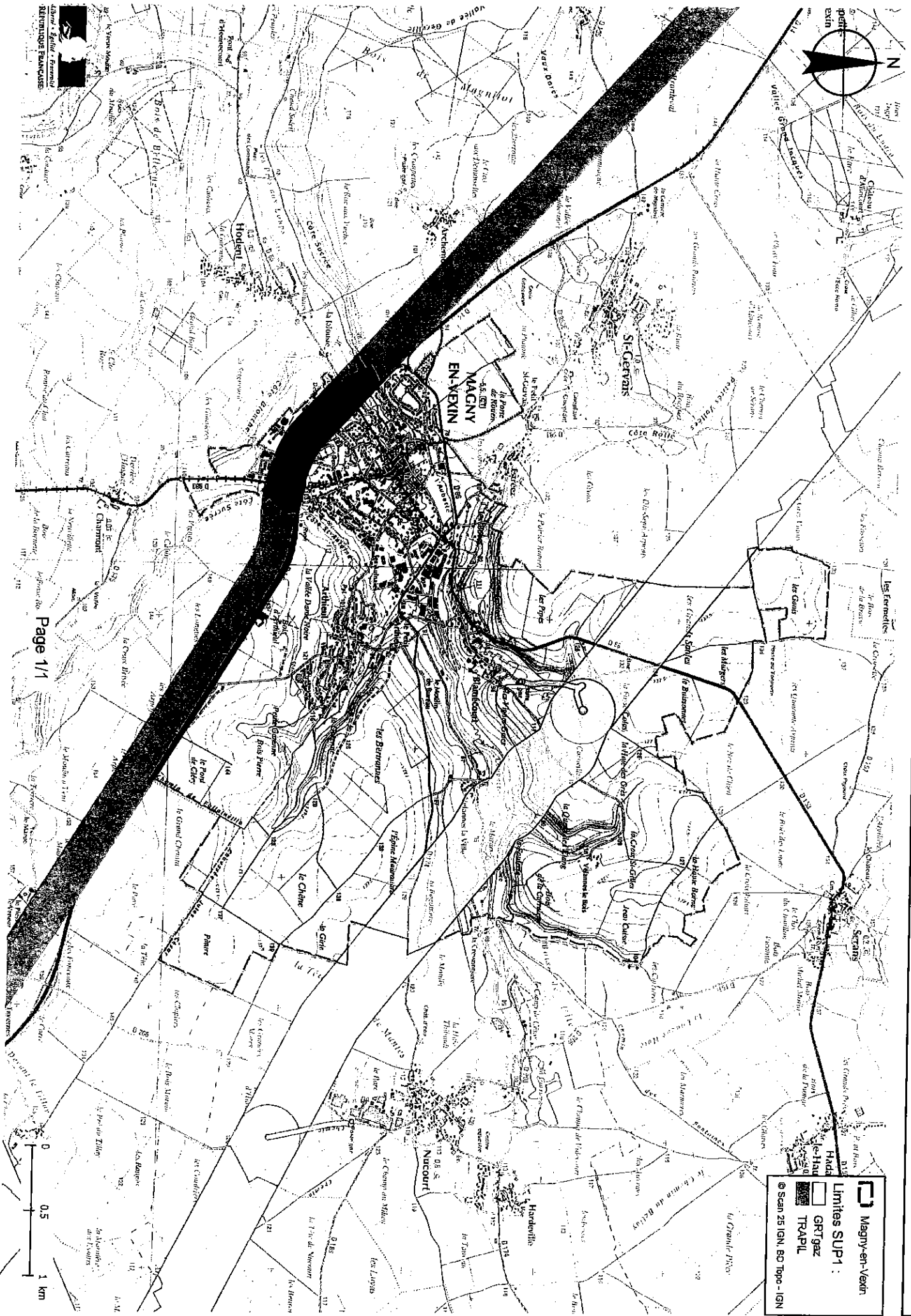
Pour le Préfet,
Le Secrétaire Général

Daniel BARNIER

(1) La carte des servitudes d'utilité publique annexée au présent arrêté peut être consultée dans les services de la Préfecture du Val-d'Oise et de la Direction Régionale et Interdépartementale de l'Environnement et de l'Énergie ainsi que dans la mairie de la commune concernée.

ANNEXE 1 : Servitudes d'utilité publique autour des canalisations de transport de matières dangereuses concernant la commune de Magny-en-Vexin

Servitudes d'utilité publique autour des canalisations de transport de matières dangereuses



ANNEXE 2 : Définitions

PMS : Pression Maximale de Service de la canalisation

DN : Diamètre Nominal de la canalisation.

Distances SUP : Distances en mètres de part et d'autre de la canalisation définissant les limites des zones concernées par les servitudes d'utilité publique. En cas d'écart entre les valeurs des distances SUP figurant dans le(s) tableau(x) de l'article 1 du présent arrêté et la représentation cartographique des SUP telle qu'annexée au présent arrêté (annexe 1), les valeurs du(es) tableau(x) font foi, appliquées au tracé réel des canalisations concernées.

Distance SUP 1 : cette distance correspond à la zone d'effets létaux (PEL) du phénomène dangereux de référence majorant au sens de l'article R.555-39 du code de l'environnement

Distance SUP 2 : cette distance correspond à la zone d'effets létaux (PEL) du phénomène dangereux de référence réduit au sens de l'article R.555-39 du code de l'environnement

Distance SUP 3 : cette distance correspond à la zone d'effets létaux significatifs (ELS) du phénomène dangereux de référence réduit au sens de l'article R.555-39 du code de l'environnement



PRÉFET DU VAL-D'OISE

DIRECTION DÉPARTEMENTALE
DES TERRITOIRES

Service de l'urbanisme
et de l'aménagement durable

Pôle urbanisme

**ARRETE n° 13357 INSTITUANT DES SERVITUDES D'UTILITÉ PUBLIQUE CONCERNANT
LA MAÎTRISE DES RISQUES AUTOUR DES CANALISATIONS DE TRANSPORT DE GAZ
NATUREL OU ASSIMILÉ, D'HYDROCARBURES ET DE PRODUITS CHIMIQUES SUR LE
TERRITOIRE DE LA COMMUNE DE MAREIL-EN-FRANCE**

**Le préfet du Val-d'Oise
Chevalier de la Légion d'Honneur
Officier de l'Ordre National du Mérite**

Vu le code de l'environnement, et notamment ses articles L.555-16, R.555-30 et R.555-31 ;

Vu le code de l'urbanisme notamment ses articles L.101-2, L.132-1, L.132-2, L.151-1 et suivants, L.153-60, L161-1 et suivants, L163-10, R.431-16 ;

Vu le code de la construction et de l'habitation, notamment ses articles R.122-22 R.123-46 ;

Vu l'arrêté du 5 mars 2014 définissant les modalités d'application du chapitre V du titre V du livre V du code de l'environnement et portant règlement de la sécurité des canalisations de transport de gaz naturel ou assimilé, d'hydrocarbures et de produits chimiques ;

Vu le rapport de la Direction régionale et interdépartementale de l'environnement et de l'énergie, en date du 31/08/15;

Vu l'avis émis par le Conseil départemental de l'environnement et des risques sanitaires et technologiques du VAL-D'OISE le 19/05/2016 ;

Considérant que les canalisations de transport de gaz naturel ou assimilé, d'hydrocarbures et de produits chimiques, en service à la date de l'entrée en vigueur des articles R.555-1 et suivants du code de l'environnement, doivent faire l'objet d'institution de servitudes d'utilité publique relatives à la maîtrise de l'urbanisation en raison des dangers et des inconvénients qu'elles présentent,

Sur proposition de M. le secrétaire général de la préfecture du VAL-D'OISE ;

ARRETE

Article 1 : Selon l'article L.555-16 du code de l'environnement, les périmètres à l'intérieur desquels les dispositions en matière de maîtrise de l'urbanisation s'appliquent sont déterminés par les risques susceptibles d'être créés par une canalisation de transport en service, notamment les risques d'incendie, d'explosion ou d'émanation de produits toxiques, menaçant gravement la santé ou la sécurité des personnes.

En application de l'article R.555-30 b) du code de l'environnement, des servitudes d'utilité publique (SUP) sont instituées dans les zones d'effets générées par les phénomènes dangereux susceptibles de se produire à partir des canalisations de transport décrites ci-après, conformément aux distances figurant dans les tableaux ci-dessous et reproduites sur la carte annexée au présent arrêté (1)

Seules les distances SUP1 sont reproduites dans la carte annexée au présent arrêté. Les restrictions supplémentaires fixées par l'article 2 pour les projets d'urbanisme dont l'emprise atteint les SUP 2 ou 3 sont mises en œuvre dans le cadre de l'instruction de l'analyse de compatibilité obligatoire pour tout projet dont l'emprise atteint la SUP 1.

NOTA :En cas d'écart entre les valeurs des distances SUP figurant dans les tableaux ci-dessous et la représentation cartographique des SUP telle qu'annexée au présent arrêté, les valeurs des tableaux font foi, appliquées au tracé réel des canalisations concernées.

Ouvrages concernant la commune de Mareil-en-France (95365) :

1. CANALISATIONS DE TRANSPORT DE GAZ NATUREL ET ASSIMILES EXPLOITÉES PAR LA SOCIETE GRTGAZ dont le siège social est situé 6, rue Raoul Nordling, 92270 BOIS-COLOMBES

Type d'ouvrage	Nom	Implantation	PMS	DN	Longueur dans la commune (en km)	Distances SUP en mètres (de part et d'autre de la canalisation)			Influence
						SUP1	SUP2	SUP3	
Canalisation	CRAPEAUMESNIL-VILLIERS LE BEL 750	ENTERRE	67.7	750	1.30851	330	5	5	traversant
Canalisation	CRAPEAUMESNIL-VILLIERS LE BEL 900	ENTERRE	67.7	900	1.35473	415	5	5	traversant

2. CANALISATIONS DE TRANSPORT D'HYDROCARBURES EXPLOITÉES PAR LA SOCIETE DES TRANSPORTS PETROLIERS PAR PIPELINE (TRAPIL) dont le siège social est situé 7-9, rue des Frères Morane, 75738 PARIS Cedex 15,

Type d'ouvrage	Nom	Implantation	PMS	DN	Longueur dans la commune (en km)	Distances SUP en mètres (de part et d'autre de la canalisation)			Influence
						SUP1	SUP2	SUP3	
Canalisation	Vigny-Roissy 22"(VN-T72)	ENTERRE	56.9	559	2.60505	145	15	10	traversant

Article 2 : Conformément à l'article R.555-30 b) du code de l'environnement, les servitudes sont les suivantes, en fonction des zones d'effets :

Servitude SUP1 : La délivrance d'un permis de construire relatif à un établissement recevant du public susceptible de recevoir plus de 100 personnes ou à un immeuble de grande hauteur est subordonnée à la fourniture d'une analyse de compatibilité ayant reçu l'avis favorable du transporteur ou, en cas d'avis défavorable du transporteur, l'avis favorable du Préfet rendu au vu de l'expertise mentionnée au III de l'article R.555-31 du code de l'environnement.

L'analyse de compatibilité, prévue à l'article R431-16 j) du code de l'urbanisme, est établie conformément aux dispositions de l'arrêté ministériel du 5 mars 2014 susvisé.

Servitude SUP2 : L'ouverture d'un établissement recevant du public susceptible de recevoir plus de 300 personnes ou d'un immeuble de grande hauteur est interdite.

Servitude SUP3 : L'ouverture d'un établissement recevant du public susceptible de recevoir plus de 100 personnes ou d'un immeuble de grande hauteur est interdite.

Article 3 : Conformément à l'article R.555-46 du code de l'environnement, le maire informe le transporteur de tout permis de construire ou certificat d'urbanisme (d'information ou opérationnel) délivré dans l'une des zones définies à l'article 2.

Article 4 : Les servitudes instituées par le présent arrêté sont annexées aux plans locaux d'urbanisme et aux cartes communales des communes concernées conformément aux articles L.151-43, L.153-60, L.161-1 et L.163-10 du code de l'urbanisme.

Article 5 : En application de l'article R.555-53 du code de l'environnement, le présent arrêté sera publié au recueil des actes administratifs et sur le site internet de la Préfecture du VAL-D'OISE et adressé au maire de la commune de Mareil-en-France.

Article 6 : Cet arrêté pourra faire l'objet d'un recours contentieux auprès du tribunal administratif de Cergy-Pontoise dans un délai de deux mois à compter de sa publication.

Article 7 : Le Secrétaire Général de la Préfecture du VAL-D'OISE, le président de l'établissement public compétent ou le maire de la commune de Mareil-en-France, le Directeur Départemental des Territoires du VAL-D'OISE, le Directeur Régional et Interdépartemental de l'Environnement et de l'Énergie sont chargés chacun en ce qui le concerne de l'exécution du présent arrêté dont une copie leur sera adressée, ainsi qu'au Directeur Général de GRTgaz et au Directeur Général de Société des Transports Pétroliers par Pipeline (TRAPIL).

Fait à Cergy-Pontoise, le

16 AOUT 2016

Le préfet

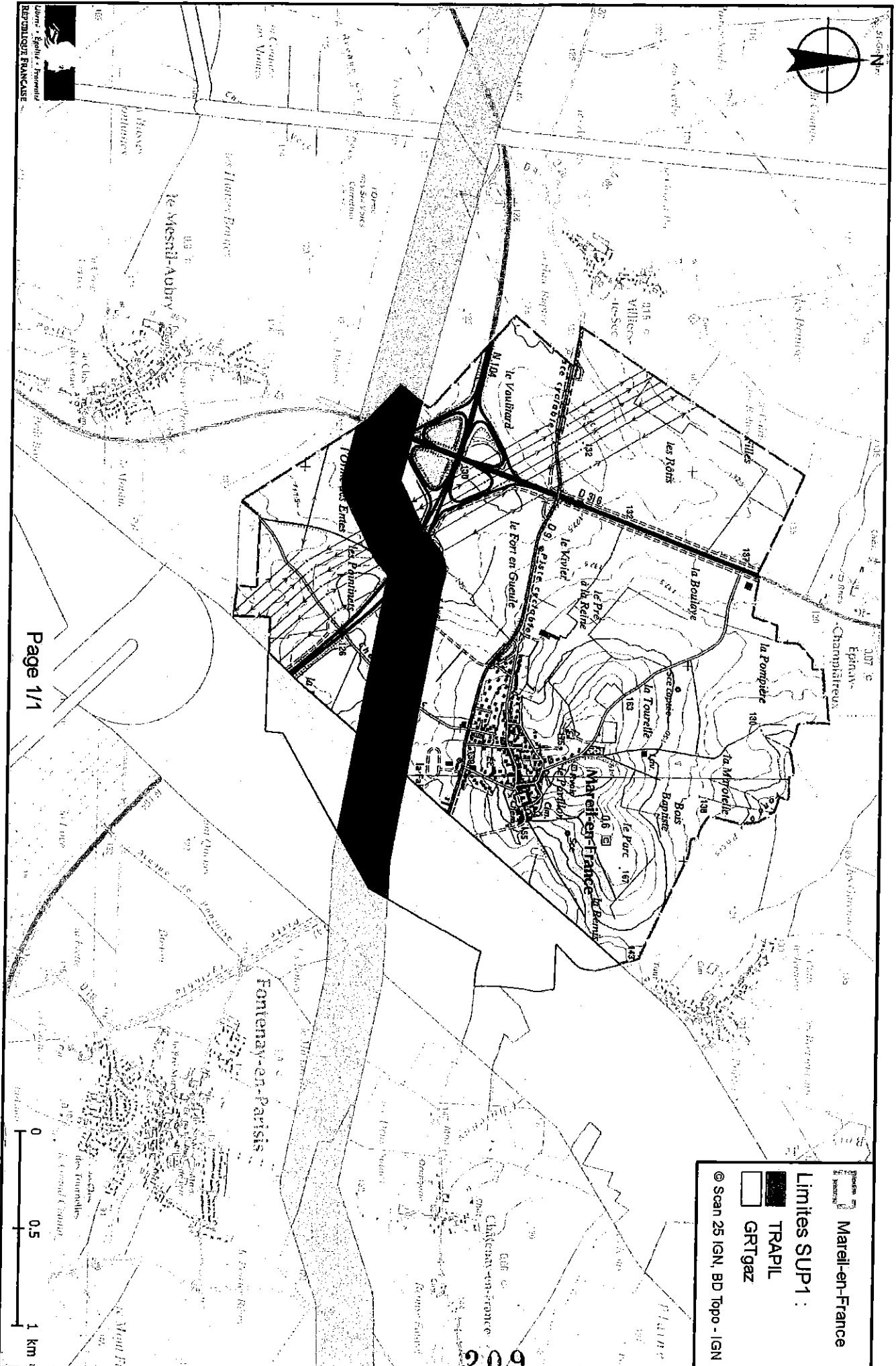
Pour le Préfet
Le Secrétaire Général

Daniel BARNIER

(1) La carte des servitudes d'utilité publique annexée au présent arrêté peut être consultée dans les services de la Préfecture du Val-d'Oise et de la Direction Régionale et Interdépartementale de l'Environnement et de l'Énergie ainsi que dans la mairie de la commune concernée.

ANNEXE 1 : Servitudes d'utilité publique autour des canalisations de transport de matières dangereuses concernant la commune de Mareil-en-France

Servitudes d'utilité publique autour des canalisations de transport de matières dangereuses



ANNEXE 2 : Définitions

PMS : Pression Maximale de Service de la canalisation

DN : Diamètre Nominal de la canalisation.

Distances SUP : Distances en mètres de part et d'autre de la canalisation définissant les limites des zones concernées par les servitudes d'utilité publique. En cas d'écart entre les valeurs des distances SUP figurant dans le(s) tableau(x) de l'article 1 du présent arrêté et la représentation cartographique des SUP telle qu'annexée au présent arrêté (annexe 1), les valeurs du(es) tableau(x) font foi, appliquées au tracé réel des canalisations concernées.

Distance SUP 1 : cette distance correspond à la zone d'effets létaux (PEL) du phénomène dangereux de référence majorant au sens de l'article R.555-39 du code de l'environnement

Distance SUP 2 : cette distance correspond à la zone d'effets létaux (PEL) du phénomène dangereux de référence réduit au sens de l'article R.555-39 du code de l'environnement

Distance SUP 3 : cette distance correspond à la zone d'effets létaux significatifs (ELS) du phénomène dangereux de référence réduit au sens de l'article R.555-39 du code de l'environnement



PRÉFET DU VAL-D'OISE

DIRECTION DÉPARTEMENTALE
DES TERRITOIRES

Service de l'urbanisme
et de l'aménagement durable

Pôle urbanisme

ARRETE n° 13358 INSTITUANT DES SERVITUDES D'UTILITÉ PUBLIQUE CONCERNANT LA MAÎTRISE DES RISQUES AUTOUR DES CANALISATIONS DE TRANSPORT DE GAZ NATUREL OU ASSIMILÉ, D'HYDROCARBURES ET DE PRODUITS CHIMIQUES SUR LE TERRITOIRE DE LA COMMUNE DE MONTGEROULT

**Le préfet du Val-d'Oise
Chevalier de la Légion d'Honneur
Officier de l'Ordre National du Mérite**

Vu le code de l'environnement, et notamment ses articles L.555-16, R.555-30 et R.555-31 ;

Vu le code de l'urbanisme notamment ses articles L.101-2, L.132-1, L.132-2, L.151-1 et suivants, L.153-60, L161-1 et suivants, L163-10, R.431-16 ;

Vu le code de la construction et de l'habitation, notamment ses articles R.122-22 R.123-46 ;

Vu l'arrêté du 5 mars 2014 définissant les modalités d'application du chapitre V du titre V du livre V du code de l'environnement et portant règlement de la sécurité des canalisations de transport de gaz naturel ou assimilé, d'hydrocarbures et de produits chimiques ;

Vu le rapport de la Direction régionale et interdépartementale de l'environnement et de l'énergie, en date du 31/08/15;

Vu l'avis émis par le Conseil départemental de l'environnement et des risques sanitaires et technologiques du VAL-D'OISE le 19/05/2016 ;

Considérant que les canalisations de transport de gaz naturel ou assimilé, d'hydrocarbures et de produits chimiques, en service à la date de l'entrée en vigueur des articles R.555-1 et suivants du code de l'environnement, doivent faire l'objet d'institution de servitudes d'utilité publique relatives à la maîtrise de l'urbanisation en raison des dangers et des inconvénients qu'elles présentent,

Sur proposition de M. le secrétaire général de la préfecture du VAL-D'OISE ;

ARRETE

Article 1 : Selon l'article L.555-16 du code de l'environnement, les périmètres à l'intérieur desquels les dispositions en matière de maîtrise de l'urbanisation s'appliquent sont déterminés par les risques susceptibles d'être créés par une canalisation de transport en service, notamment les risques d'incendie, d'explosion ou d'émanation de produits toxiques, menaçant gravement la santé ou la sécurité des personnes.

En application de l'article R.555-30 b) du code de l'environnement, des servitudes d'utilité publique (SUP) sont instituées dans les zones d'effets générées par les phénomènes dangereux susceptibles de se produire à partir des canalisations de transport décrites ci-après, conformément aux distances figurant dans les tableaux ci-dessous et reproduites sur la carte annexée au présent arrêté (1)

Seules les distances SUP1 sont reproduites dans la carte annexée au présent arrêté. Les restrictions supplémentaires fixées par l'article 2 pour les projets d'urbanisme dont l'emprise atteint les SUP 2 ou 3 sont mises en œuvre dans le cadre de l'instruction de l'analyse de compatibilité obligatoire pour tout projet dont l'emprise atteint la SUP 1.

NOTA : En cas d'écart entre les valeurs des distances SUP figurant dans les tableaux ci-dessous et la représentation cartographique des SUP telle qu'annexée au présent arrêté, les valeurs des tableaux font foi, appliquées au tracé réel des canalisations concernées.

Ouvrages concernant la commune de Montgeroult (95422) :

1. CANALISATIONS DE TRANSPORT DE GAZ NATUREL ET ASSIMILES EXPLOITÉES PAR LA SOCIÉTÉ GRTGAZ dont le siège social est situé 6, rue Raoul Nordling, 92270 BOIS-COLOMBES

Type d'ouvrage	Nom	Implantation	PMS	DN	Longueur dans la commune (en km)	Distances SUP en mètres (de part et d'autre de la canalisation)			Influence
						SUP1	SUP2	SUP3	
Canalisation	DN100/80-1959-OSNY_RAVINIERE-US_COMMUNE	ENTERRE	13.1	100	1.04107	9	5	5	traversant
Canalisation	DN50-1959-BRT_MONTGEROULT	ENTERRE	13.1	50	0.0157871	6	5	5	traversant
Canalisation	DN100/80-1959-OSNY_RAVINIERE-US_COMMUNE	ENTERRE	13.1	100	1.11136	9	5	5	traversant
Installation Annexe	MONTGEROULT - 95422					20	5	5	traversant

2. CANALISATIONS DE TRANSPORT D'HYDROCARBURES EXPLOITÉES PAR LA SOCIÉTÉ DES TRANSPORTS PETROLIERS PAR PIPELINE (TRAPIL) dont le siège social est situé 7-9, rue des Frères Morane, 75738 PARIS Cedex 15,

Type d'ouvrage	Nom	Implantation	PMS	DN	Longueur dans la commune (en km)	Distances SUP en mètres (de part et d'autre de la canalisation)			Influence
						SUP1	SUP2	SUP3	
Canalisation	Vigny-Roissy 22'(VN-T72)	ENTERRE	56.9	559	1.29296	145	15	10	traversant

Article 2 : Conformément à l'article R.555-30 b) du code de l'environnement, les servitudes sont les suivantes, en fonction des zones d'effets :

Servitude SUP1 : La délivrance d'un permis de construire relatif à un établissement recevant du public susceptible de recevoir plus de 100 personnes ou à un immeuble de grande hauteur est subordonnée à la fourniture d'une analyse de compatibilité ayant reçu l'avis favorable du transporteur ou, en cas d'avis défavorable du transporteur, l'avis favorable du Préfet rendu au vu de l'expertise mentionnée au III de l'article R.555-31 du code de l'environnement. L'analyse de compatibilité, prévue à l'article R431-16 j) du code de l'urbanisme, est établie conformément aux dispositions de l'arrêté ministériel du 5 mars 2014 susvisé.

Servitude SUP2 : L'ouverture d'un établissement recevant du public susceptible de recevoir plus de 300 personnes ou d'un immeuble de grande hauteur est interdite.

Servitude SUP3 : L'ouverture d'un établissement recevant du public susceptible de recevoir plus de 100 personnes ou d'un immeuble de grande hauteur est interdite.

Article 3 : Conformément à l'article R.555-46 du code de l'environnement, le maire informe le transporteur de tout permis de construire ou certificat d'urbanisme (d'information ou opérationnel) délivré dans l'une des zones définies à l'article 2.

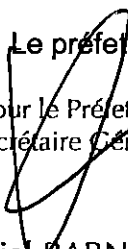
Article 4 : Les servitudes instituées par le présent arrêté sont annexées aux plans locaux d'urbanisme et aux cartes communales des communes concernées conformément aux articles L.151-43, L.153-60, L.161-1 et L.163-10 du code de l'urbanisme.

Article 5 : En application de l'article R.555-53 du code de l'environnement, le présent arrêté sera publié au recueil des actes administratifs et sur le site internet de la Préfecture du VAL-D'OISE et adressé au maire de la commune de Montgeroult.

Article 6 : Cet arrêté pourra faire l'objet d'un recours contentieux auprès du tribunal administratif de Cergy-Pontoise dans un délai de deux mois à compter de sa publication.

Article 7 : Le Secrétaire Général de la Préfecture du VAL-D'OISE, le président de l'établissement public compétent ou le maire de la commune de Montgeroult, le Directeur Départemental des Territoires du VAL-D'OISE, le Directeur Régional et Interdépartemental de l'Environnement et de l'Énergie sont chargés chacun en ce qui le concerne de l'exécution du présent arrêté dont une copie leur sera adressée, ainsi qu'au Directeur Général de GRTgaz et au Directeur Général de Société des Transports Pétroliers par Pipeline (TRAPIL).

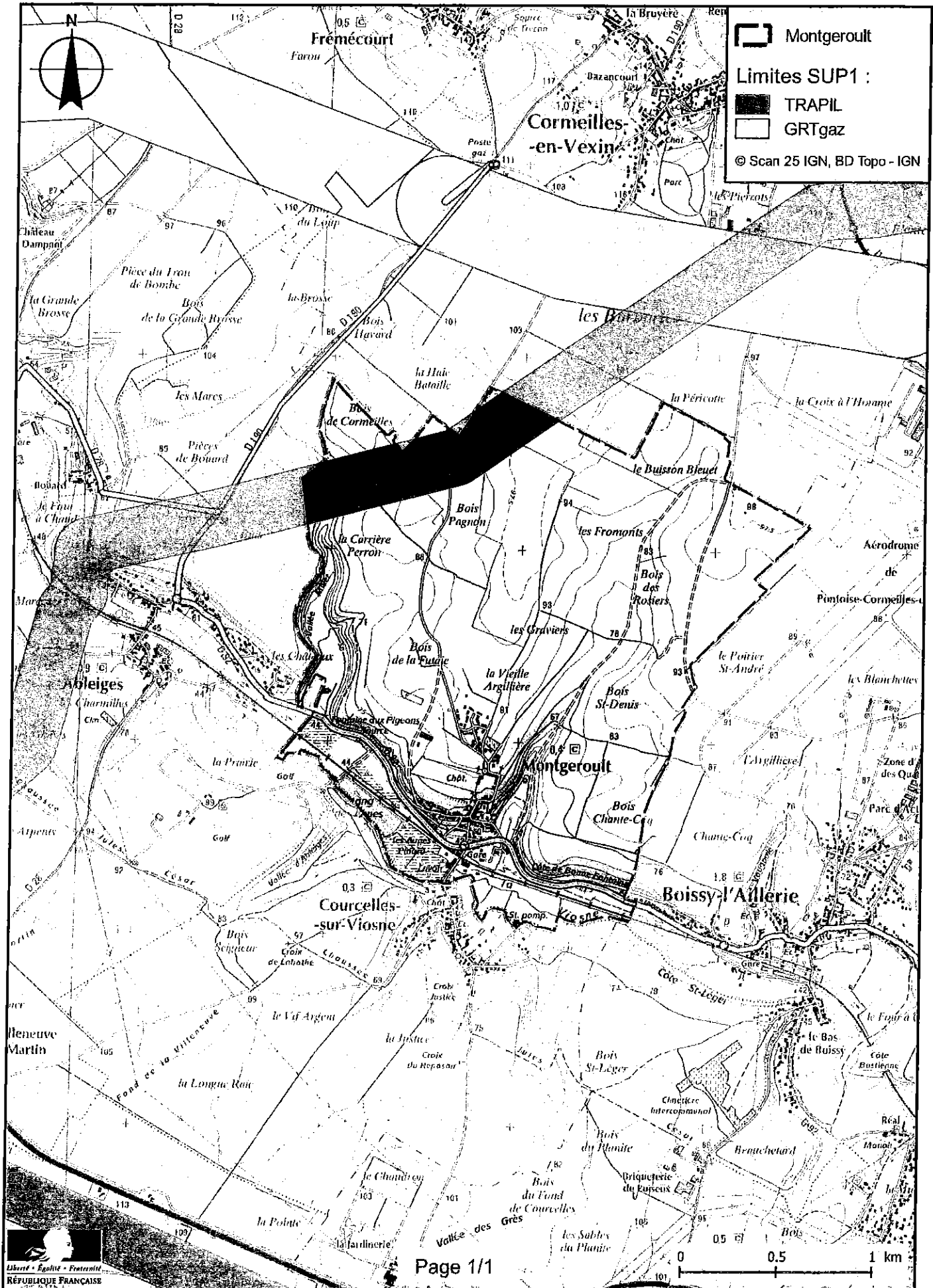
Fait à Cergy-Pontoise, le 16 AOUT 2016

Le préfet
Pour le Préfet,
Le Secrétaire Général

Daniel BARNIER

(1) La carte des servitudes d'utilité publique annexée au présent arrêté peut être consultée dans les services de la Préfecture du Val-d'Oise et de la Direction Régionale et Interdépartementale de l'Environnement et de l'Énergie ainsi que dans la mairie de la commune concernée.

ANNEXE 1 : Servitudes d'utilité publique autour des canalisations de transport de matières dangereuses concernant la commune de Montgeroult

Servitudes d'utilité publique autour des canalisations de transport de matières dangereuses



ANNEXE 2 : Définitions

PMS : Pression Maximale de Service de la canalisation

DN : Diamètre Nominal de la canalisation.

Distances SUP : Distances en mètres de part et d'autre de la canalisation définissant les limites des zones concernées par les servitudes d'utilité publique. En cas d'écart entre les valeurs des distances SUP figurant dans le(s) tableau(x) de l'article 1 du présent arrêté et la représentation cartographique des SUP telle qu'annexée au présent arrêté (annexe 1), les valeurs du(es) tableau(x) font foi, appliquées au tracé réel des canalisations concernées.

Distance SUP 1 : cette distance correspond à la zone d'effets létaux (PEL) du phénomène dangereux de référence majorant au sens de l'article R.555-39 du code de l'environnement

Distance SUP 2 : cette distance correspond à la zone d'effets létaux (PEL) du phénomène dangereux de référence réduit au sens de l'article R.555-39 du code de l'environnement

Distance SUP 3 : cette distance correspond à la zone d'effets létaux significatifs (ELS) du phénomène dangereux de référence réduit au sens de l'article R.555-39 du code de l'environnement



PRÉFET DU VAL-D'OISE

DIRECTION DÉPARTEMENTALE
DES TERRITOIRES

Service de l'urbanisme
et de l'aménagement durable

Pôle urbanisme

**ARRETE n° 13359 INSTITUANT DES SERVITUDES D'UTILITÉ PUBLIQUE CONCERNANT
LA MAÎTRISE DES RISQUES AUTOUR DES CANALISATIONS DE TRANSPORT DE GAZ
NATUREL OU ASSIMILÉ, D'HYDROCARBURES ET DE PRODUITS CHIMIQUES SUR LE
TERRITOIRE DE LA COMMUNE DE MONTIGNY-LÈS-CORMEILLES**

**Le préfet du Val-d'Oise
Chevalier de la Légion d'Honneur
Officier de l'Ordre National du Mérite**

Vu le code de l'environnement, et notamment ses articles L.555-16, R.555-30 et R.555-31 ;

Vu le code de l'urbanisme notamment ses articles L.101-2, L.132-1, L.132-2, L.151-1 et suivants, L.153-60, L161-1 et suivants, L163-10, R.431-16 ;

Vu le code de la construction et de l'habitation, notamment ses articles R.122-22 R.123-46 ;

Vu l'arrêté du 5 mars 2014 définissant les modalités d'application du chapitre V du titre V du livre V du code de l'environnement et portant règlement de la sécurité des canalisations de transport de gaz naturel ou assimilé, d'hydrocarbures et de produits chimiques ;

Vu le rapport de la Direction régionale et interdépartementale de l'environnement et de l'énergie, en date du 31/08/15;

Vu l'avis émis par le Conseil départemental de l'environnement et des risques sanitaires et technologiques du VAL-D'OISE le 19/05/2016 ;

Considérant que les canalisations de transport de gaz naturel ou assimilé, d'hydrocarbures et de produits chimiques, en service à la date de l'entrée en vigueur des articles R.555-1 et suivants du code de l'environnement, doivent faire l'objet d'institution de servitudes d'utilité publique relatives à la maîtrise de l'urbanisation en raison des dangers et des inconvénients qu'elles présentent,

Sur proposition de M. le secrétaire général de la préfecture du VAL-D'OISE ;

ARRETE

Article 1 : Selon l'article L.555-16 du code de l'environnement, les périmètres à l'intérieur desquels les dispositions en matière de maîtrise de l'urbanisation s'appliquent sont déterminés par les risques susceptibles d'être créés par une canalisation de transport en service, notamment les risques d'incendie, d'explosion ou d'émanation de produits toxiques, menaçant gravement la santé ou la sécurité des personnes.

En application de l'article R.555-30 b) du code de l'environnement, des servitudes d'utilité publique (SUP) sont instituées dans les zones d'effets générées par les phénomènes dangereux susceptibles de se produire à partir des canalisations de transport décrites ci-après, conformément aux distances figurant dans les tableaux ci-dessous et reproduites sur la carte annexée au présent arrêté (1)

Seules les distances SUP1 sont reproduites dans la carte annexée au présent arrêté. Les restrictions supplémentaires fixées par l'article 2 pour les projets d'urbanisme dont l'emprise atteint les SUP 2 ou 3 sont mises en œuvre dans le cadre de l'instruction de l'analyse de compatibilité obligatoire pour tout projet dont l'emprise atteint la SUP 1.

NOTA : En cas d'écart entre les valeurs des distances SUP figurant dans les tableaux ci-dessous et la représentation cartographique des SUP telle qu'annexée au présent arrêté, les valeurs des tableaux font foi, appliquées au tracé réel des canalisations concernées.

Ouvrages concernant la commune de Montigny-lès-Cormeilles (95424) :

1. CANALISATIONS DE TRANSPORT DE GAZ NATUREL ET ASSIMILES EXPLOITÉES PAR LA SOCIETE GRTGAZ dont le siège social est situé 6, rue Raoul Nordling, 92270 BOIS-COLOMBES

Type d'ouvrage	Nom	Implantation	PMS	DN	Longueur dans la commune (en km)	Distances SUP en mètres (de part et d'autre de la canalisation)			Influence
						SUP1	SUP2	SUP3	
Canalisation	DN150/100-1973-BRT_MONTIGNY_LES_CORMELLES	ENTERRE	40.0	150	0.979594	30	5	5	traversant
Canalisation	DN150/100-1973-BRT_MONTIGNY_LES_CORMELLES	ENTERRE	40.0	100	0.00385585	15	5	5	traversant
Canalisation	DN150/100-1973-BRT_MONTIGNY_LES_CORMELLES	ENTERRE	40.0	150	0.0112916	30	5	5	traversant
Installation Annexe	MONTIGNY-LES-CORMELLES - 95424					12	8	8	traversant

2. CANALISATIONS DE TRANSPORT D'HYDROCARBURES EXPLOITÉES PAR LA SOCIETE DES TRANSPORTS PETROLIERS PAR PIPELINE (TRAPIL) dont le siège social est situé 7-9, rue des Frères Morane, 75738 PARIS Cedex 15.

Type d'ouvrage	Nom	Implantation	PMS	DN	Longueur dans la commune (en km)	Distances SUP en mètres (de part et d'autre de la canalisation)			Influence
						SUP1	SUP2	SUP3	
Canalisation	Vigny-Gennevilliers 20"(VNC-T01C)	ENTERRE	57.2	508	1.80895	135	15	10	traversant

Article 2 : Conformément à l'article R.555-30 b) du code de l'environnement, les servitudes sont les suivantes, en fonction des zones d'effets :

Servitude SUP1 : La délivrance d'un permis de construire relatif à un établissement recevant du public susceptible de recevoir plus de 100 personnes ou à un immeuble de grande hauteur est subordonnée à la fourniture d'une analyse de compatibilité ayant reçu l'avis favorable du transporteur ou, en cas d'avis défavorable du transporteur, l'avis favorable du Préfet rendu au vu de l'expertise mentionnée au III de l'article R.555-31 du code de l'environnement. L'analyse de compatibilité, prévue à l'article R431-16 j) du code de l'urbanisme, est établie conformément aux dispositions de l'arrêté ministériel du 5 mars 2014 susvisé.

Servitude SUP2 : L'ouverture d'un établissement recevant du public susceptible de recevoir plus de 300 personnes ou d'un immeuble de grande hauteur est interdite.

Servitude SUP3 : L'ouverture d'un établissement recevant du public susceptible de recevoir plus de 100 personnes ou d'un immeuble de grande hauteur est interdite.

Article 3 : Conformément à l'article R.555-46 du code de l'environnement, le maire informe le transporteur de tout permis de construire ou certificat d'urbanisme (d'information ou opérationnel) délivré dans l'une des zones définies à l'article 2.

Article 4 : Les servitudes instituées par le présent arrêté sont annexées aux plans locaux d'urbanisme et aux cartes communales des communes concernées conformément aux articles L.151-43, L.153-60, L.161-1 et L.163-10 du code de l'urbanisme.

Article 5 : En application de l'article R.555-53 du code de l'environnement, le présent arrêté sera publié au recueil des actes administratifs et sur le site internet de la Préfecture du VAL-D'OISE et adressé au maire de la commune de Montigny-lès-Cormeilles.

Article 6 : Cet arrêté pourra faire l'objet d'un recours contentieux auprès du tribunal administratif de Cergy-Pontoise dans un délai de deux mois à compter de sa publication.

Article 7 : Le Secrétaire Général de la Préfecture du VAL-D'OISE, le président de l'établissement public compétent ou le maire de la commune de Montigny-lès-Cormeilles, le Directeur Départemental des Territoires du VAL-D'OISE, le Directeur Régional et Interdépartemental de l'Environnement et de l'Énergie sont chargés chacun en ce qui le concerne de l'exécution du présent arrêté dont une copie leur sera adressée, ainsi qu'au Directeur Général de GRTgaz et au Directeur Général de Société des Transports Pétroliers par Pipeline (TRAPIL).

Fait à Cergy-Pontoise, le 16 AOUT 2016

Le préfet

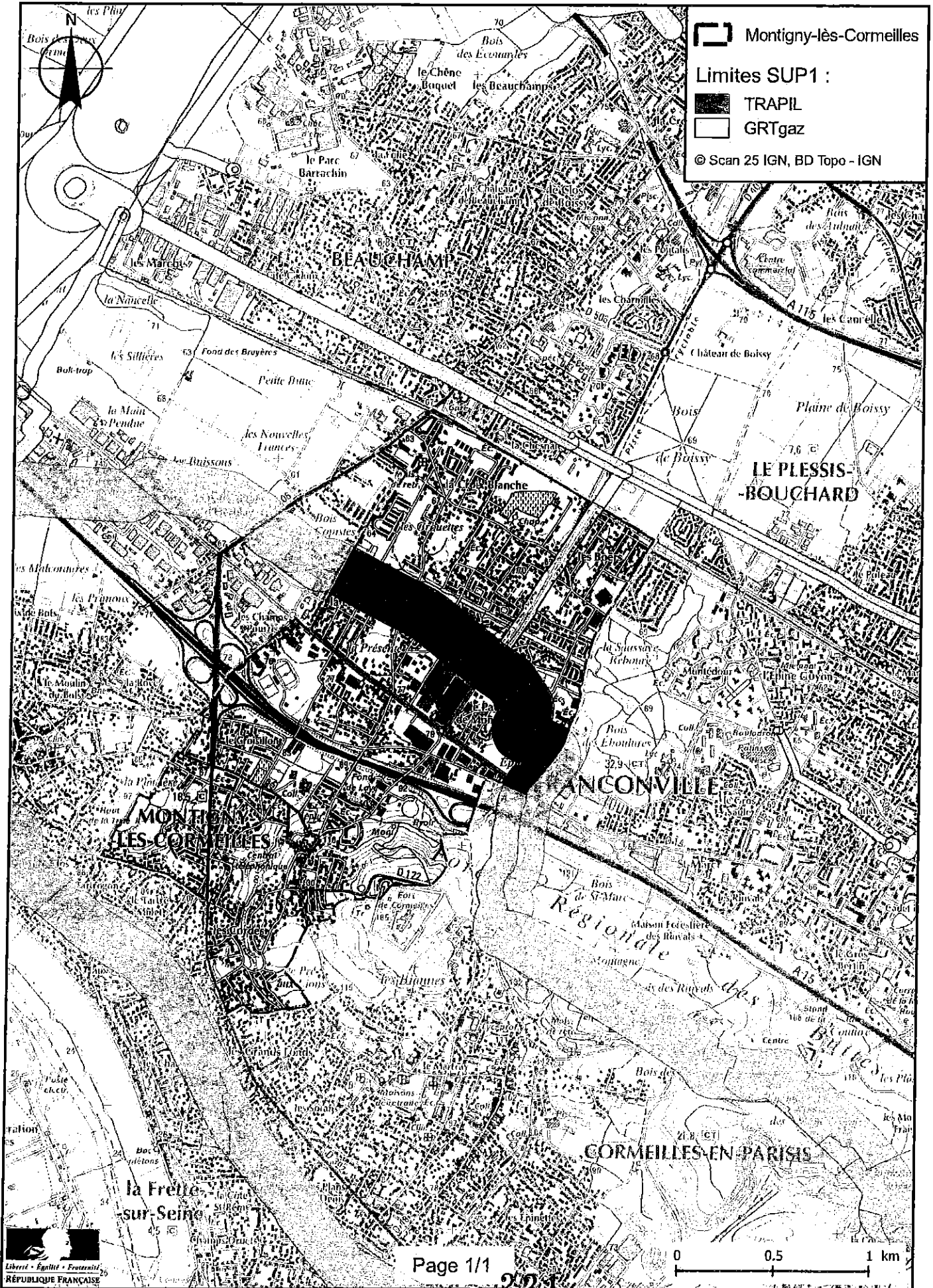
Pour le Préfet,
Le Secrétaire Général

Daniel BARNIER

(1) La carte des servitudes d'utilité publique annexée au présent arrêté peut être consultée dans les services de la Préfecture du Val-d'Oise et de la Direction Régionale et Interdépartementale de l'Environnement et de l'Énergie ainsi que dans la mairie de la commune concernée.

ANNEXE 1 : Servitudes d'utilité publique autour des canalisations de transport de matières dangereuses concernant la commune de Montigny-lès-Cormeilles

Servitudes d'utilité publique autour des canalisations de transport de matières dangereuses



ANNEXE 2 : Définitions

PMS : Pression Maximale de Service de la canalisation

DN : Diamètre Nominal de la canalisation.

Distances SUP : Distances en mètres de part et d'autre de la canalisation définissant les limites des zones concernées par les servitudes d'utilité publique. En cas d'écart entre les valeurs des distances SUP figurant dans le(s) tableau(x) de l'article 1 du présent arrêté et la représentation cartographique des SUP telle qu'annexée au présent arrêté (annexe 1), les valeurs du(es) tableau(x) font foi, appliquées au tracé réel des canalisations concernées.

Distance SUP 1 : cette distance correspond à la zone d'effets létaux (PEL) du phénomène dangereux de référence majorant au sens de l'article R.555-39 du code de l'environnement

Distance SUP 2 : cette distance correspond à la zone d'effets létaux (PEL) du phénomène dangereux de référence réduit au sens de l'article R.555-39 du code de l'environnement

Distance SUP 3 : cette distance correspond à la zone d'effets létaux significatifs (ELS) du phénomène dangereux de référence réduit au sens de l'article R.555-39 du code de l'environnement



Liberté • Égalité • Fraternité
RÉPUBLIQUE FRANÇAISE

PRÉFET DU VAL-D'OISE

DIRECTION DÉPARTEMENTALE
DES TERRITOIRES

Service de l'urbanisme
et de l'aménagement durable

Pôle urbanisme

**ARRETE n° 13360 INSTITUANT DES SERVITUDES D'UTILITÉ PUBLIQUE CONCERNANT
LA MAÎTRISE DES RISQUES AUTOUR DES CANALISATIONS DE TRANSPORT DE GAZ
NATUREL OU ASSIMILÉ, D'HYDROCARBURES ET DE PRODUITS CHIMIQUES SUR LE
TERRITOIRE DE LA COMMUNE DE MOURS**

**Le préfet du Val-d'Oise
Chevalier de la Légion d'Honneur
Officier de l'Ordre National du Mérite**

Vu le code de l'environnement, et notamment ses articles L.555-16, R.555-30 et R.555-31 ;

Vu le code de l'urbanisme notamment ses articles L.101-2, L.132-1, L.132-2, L.151-1 et suivants, L.153-60, L161-1 et suivants, L163-10, R.431-16 ;

Vu le code de la construction et de l'habitation, notamment ses articles R.122-22 R.123-46 ;

Vu l'arrêté du 5 mars 2014 définissant les modalités d'application du chapitre V du titre V du livre V du code de l'environnement et portant règlement de la sécurité des canalisations de transport de gaz naturel ou assimilé, d'hydrocarbures et de produits chimiques ;

Vu le rapport de la Direction régionale et interdépartementale de l'environnement et de l'énergie, en date du 31/08/15;

Vu l'avis émis par le Conseil départemental de l'environnement et des risques sanitaires et technologiques du VAL-D'OISE le 19/05/2016 ;

Considérant que les canalisations de transport de gaz naturel ou assimilé, d'hydrocarbures et de produits chimiques, en service à la date de l'entrée en vigueur des articles R.555-1 et suivants du code de l'environnement, doivent faire l'objet d'institution de servitudes d'utilité publique relatives à la maîtrise de l'urbanisation en raison des dangers et des inconvénients qu'elles présentent,

Sur proposition de M. le secrétaire général de la préfecture du VAL-D'OISE ;

ARRETE

Article 1 : Selon l'article L.555-16 du code de l'environnement, les périmètres à l'intérieur desquels les dispositions en matière de maîtrise de l'urbanisation s'appliquent sont déterminés par les risques susceptibles d'être créés par une canalisation de transport en service, notamment les risques d'incendie, d'explosion ou d'émanation de produits toxiques, menaçant gravement la santé ou la sécurité des personnes.

En application de l'article R.555-30 b) du code de l'environnement, des servitudes d'utilité publique (SUP) sont instituées dans les zones d'effets générées par les phénomènes dangereux susceptibles de se produire à partir des canalisations de transport décrites ci-après, conformément aux distances figurant dans les tableaux ci-dessous et reproduites sur la carte annexée au présent arrêté (1)

Seules les distances SUP1 sont reproduites dans la carte annexée au présent arrêté. Les restrictions supplémentaires fixées par l'article 2 pour les projets d'urbanisme dont l'emprise atteint les SUP 2 ou 3 sont mises en œuvre dans le cadre de l'instruction de l'analyse de compatibilité obligatoire pour tout projet dont l'emprise atteint la SUP 1.

NOTA : En cas d'écart entre les valeurs des distances SUP figurant dans les tableaux ci-dessous et la représentation cartographique des SUP telle qu'annexée au présent arrêté, les valeurs des tableaux font foi, appliquées au tracé réel des canalisations concernées.

Ouvrages concernant la commune de Mours (95436) :

1. CANALISATIONS DE TRANSPORT D'HYDROCARBURES EXPLOITÉES PAR LA SOCIÉTÉ DES TRANSPORTS PETROLIERS PAR PIPELINE (TRAPIL) dont le siège social est situé 7-9, rue des Frères Morane, 75738 PARIS Cedex 15.

Type d'ouvrage	Nom	Implantation	PMS	DN	Longueur dans la commune (en km)	Distances SUP en mètres (de part et d'autre de la canalisation)			Influence
						SUP1	SUP2	SUP3	
Canalisation	Vigny-Roissy 22"(VN-T72)	ENTERRE	56.9	559	1.55372	145	15	10	traversant

Article 2 : Conformément à l'article R.555-30 b) du code de l'environnement, les servitudes sont les suivantes, en fonction des zones d'effets :

Servitude SUP1 : La délivrance d'un permis de construire relatif à un établissement recevant du public susceptible de recevoir plus de 100 personnes ou à un immeuble de grande hauteur est subordonnée à la fourniture d'une analyse de compatibilité ayant reçu l'avis favorable du transporteur ou, en cas d'avis défavorable du transporteur, l'avis favorable du Préfet rendu au vu de l'expertise mentionnée au III de l'article R.555-31 du code de l'environnement. L'analyse de compatibilité, prévue à l'article R431-16 j) du code de l'urbanisme, est établie conformément aux dispositions de l'arrêté ministériel du 5 mars 2014 susvisé.

Servitude SUP2 : L'ouverture d'un établissement recevant du public susceptible de recevoir plus de 300 personnes ou d'un immeuble de grande hauteur est interdite.

Servitude SUP3 : L'ouverture d'un établissement recevant du public susceptible de recevoir plus de 100 personnes ou d'un immeuble de grande hauteur est interdite.

Article 3 : Conformément à l'article R.555-46 du code de l'environnement, le maire informe le transporteur de tout permis de construire ou certificat d'urbanisme (d'information ou opérationnel) délivré dans l'une des zones définies à l'article 2.

Article 4 : Les servitudes instituées par le présent arrêté sont annexées aux plans locaux d'urbanisme et aux cartes communales des communes concernées conformément aux articles L.151-43, L.153-60, L.161-1 et L.163-10 du code de l'urbanisme.

Article 5 : En application de l'article R.555-53 du code de l'environnement, le présent arrêté sera publié au recueil des actes administratifs et sur le site internet de la Préfecture du VAL-D'OISE et adressé au maire de la commune de Mours.

Article 6 : Cet arrêté pourra faire l'objet d'un recours contentieux auprès du tribunal administratif de Cergy-Pontoise dans un délai de deux mois à compter de sa publication.

Article 7 : Le Secrétaire Général de la Préfecture du VAL-D'OISE, le président de l'établissement public compétent ou le maire de la commune de Mours, le Directeur Départemental des Territoires du VAL-D'OISE, le Directeur Régional et Interdépartemental de l'Environnement et de l'Énergie sont chargés chacun en ce qui le concerne de l'exécution du présent arrêté dont une copie leur sera adressée, ainsi qu'au et au Directeur Général de Société des Transports Pétroliers par Pipeline (TRAPIL).

Fait à Cergy-Pontoise, le

16 AOUT 2016

Le préfet

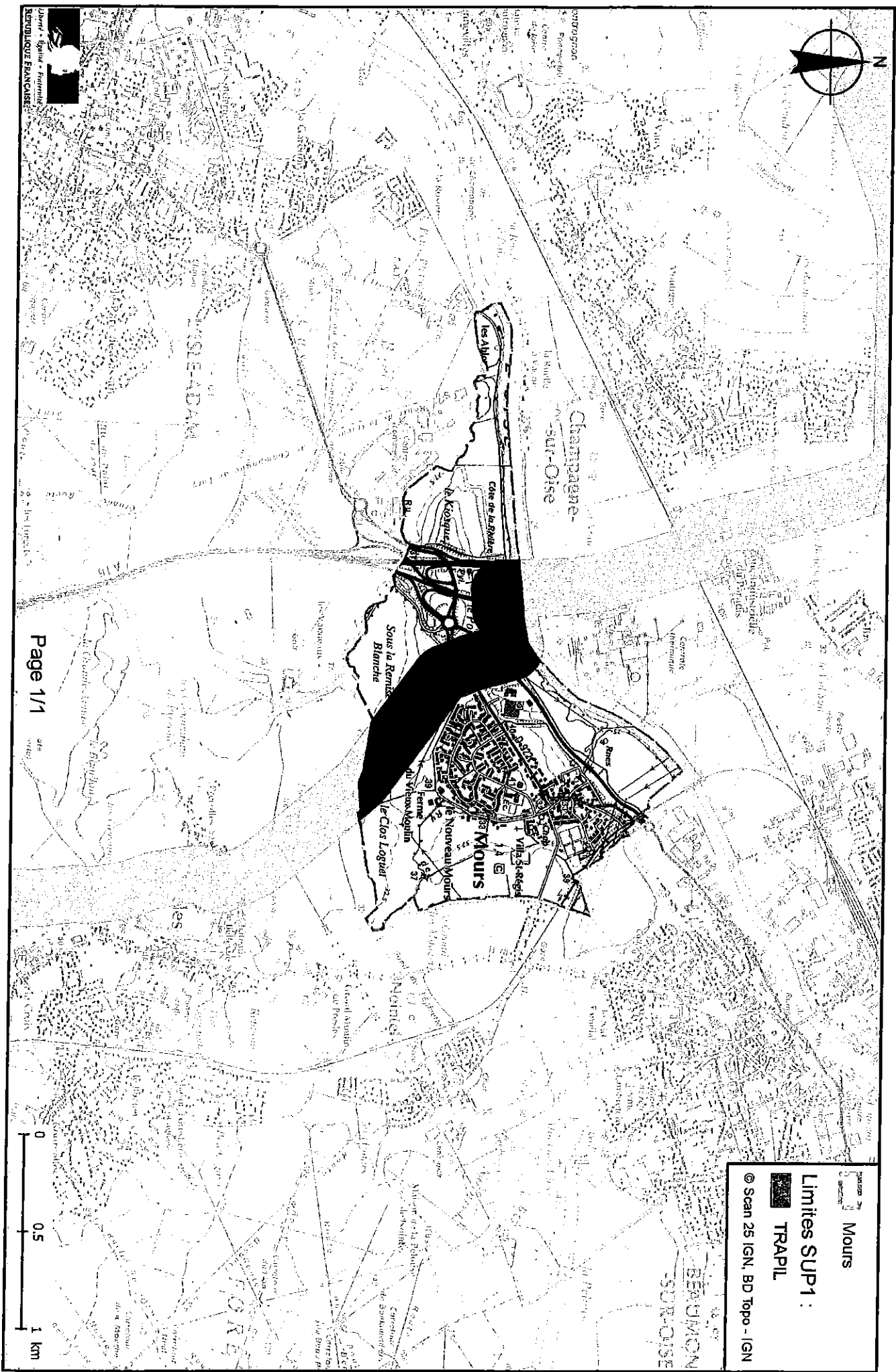
Pour le Préfet,
Le Secrétaire Général

Daniel BARNIER

(1) La carte des servitudes d'utilité publique annexée au présent arrêté peut être consultée dans les services de la Préfecture du Val-d'Oise et de la Direction Régionale et Interdépartementale de l'Environnement et de l'Énergie ainsi que dans la mairie de la commune concernée.

ANNEXE 1 : Servitudes d'utilité publique autour des canalisations de transport de matières dangereuses concernant la commune de Mours

Servitudes d'utilité publique autour des canalisations de transport de matières dangereuses



Mours

Limites SUP1 :
TRAPIL

© Scan 25 IGN, BD Topo - IGN

ANNEXE 2 : Définitions

PMS : Pression Maximale de Service de la canalisation

DN : Diamètre Nominal de la canalisation.

Distances SUP : Distances en mètres de part et d'autre de la canalisation définissant les limites des zones concernées par les servitudes d'utilité publique. En cas d'écart entre les valeurs des distances SUP figurant dans le(s) tableau(x) de l'article 1 du présent arrêté et la représentation cartographique des SUP telle qu'annexée au présent arrêté (annexe 1), les valeurs du(es) tableau(x) font foi, appliquées au tracé réel des canalisations concernées.

Distance SUP 1 : cette distance correspond à la zone d'effets létaux (PEL) du phénomène dangereux de référence majorant au sens de l'article R.555-39 du code de l'environnement

Distance SUP 2 : cette distance correspond à la zone d'effets létaux (PEL) du phénomène dangereux de référence réduit au sens de l'article R.555-39 du code de l'environnement

Distance SUP 3 : cette distance correspond à la zone d'effets létaux significatifs (ELS) du phénomène dangereux de référence réduit au sens de l'article R.555-39 du code de l'environnement



PRÉFET DU VAL-D'OISE

DIRECTION DÉPARTEMENTALE
DES TERRITOIRES

Service de l'urbanisme
et de l'aménagement durable

Pôle urbanisme

**ARRETE n° 13361 INSTITUANT DES SERVITUDES D'UTILITÉ PUBLIQUE CONCERNANT
LA MAÎTRISE DES RISQUES AUTOUR DES CANALISATIONS DE TRANSPORT DE GAZ
NATUREL OU ASSIMILÉ, D'HYDROCARBURES ET DE PRODUITS CHIMIQUES SUR LE
TERRITOIRE DE LA COMMUNE DE NERVILLE-LA-FORÊT**

**Le préfet du Val-d'Oise
Chevalier de la Légion d'Honneur
Officier de l'Ordre National du Mérite**

- Vu** le code de l'environnement, et notamment ses articles L.555-16, R.555-30 et R.555-31 ;
- Vu** le code de l'urbanisme notamment ses articles L.101-2, L.132-1, L.132-2, L.151-1 et suivants, L.153-60, L161-1 et suivants, L163-10, R.431-16 ;
- Vu** le code de la construction et de l'habitation, notamment ses articles R.122-22 R.123-46 ;
- Vu** l'arrêté du 5 mars 2014 définissant les modalités d'application du chapitre V du titre V du livre V du code de l'environnement et portant règlement de la sécurité des canalisations de transport de gaz naturel ou assimilé, d'hydrocarbures et de produits chimiques ;
- Vu** le rapport de la Direction régionale et interdépartementale de l'environnement et de l'énergie, en date du 31/08/15;
- Vu** l'avis émis par le Conseil départemental de l'environnement et des risques sanitaires et technologiques du VAL-D'OISE le 19/05/2016 ;

Considérant que les canalisations de transport de gaz naturel ou assimilé, d'hydrocarbures et de produits chimiques, en service à la date de l'entrée en vigueur des articles R.555-1 et suivants du code de l'environnement, doivent faire l'objet d'institution de servitudes d'utilité publique relatives à la maîtrise de l'urbanisation en raison des dangers et des inconvénients qu'elles présentent,

Sur proposition de M. le secrétaire général de la préfecture du VAL-D'OISE ;

ARRETE

Article 1 : Selon l'article L.555-16 du code de l'environnement, les périmètres à l'intérieur desquels les dispositions en matière de maîtrise de l'urbanisation s'appliquent sont déterminés par les risques susceptibles d'être créés par une canalisation de transport en service, notamment les risques d'incendie, d'explosion ou d'émanation de produits toxiques, menaçant gravement la santé ou la sécurité des personnes.

En application de l'article R.555-30 b) du code de l'environnement, des servitudes d'utilité publique (SUP) sont instituées dans les zones d'effets générées par les phénomènes dangereux susceptibles de se produire à partir des canalisations de transport décrites ci-après, conformément aux distances figurant dans les tableaux ci-dessous et reproduites sur la carte annexée au présent arrêté (1)

Seules les distances SUP1 sont reproduites dans la carte annexée au présent arrêté. Les restrictions supplémentaires fixées par l'article 2 pour les projets d'urbanisme dont l'emprise atteint les SUP 2 ou 3 sont mises en œuvre dans le cadre de l'instruction de l'analyse de compatibilité obligatoire pour tout projet dont l'emprise atteint la SUP 1.

NOTA : En cas d'écart entre les valeurs des distances SUP figurant dans les tableaux ci-dessous et la représentation cartographique des SUP telle qu'annexée au présent arrêté, les valeurs des tableaux font foi, appliquées au tracé réel des canalisations concernées.

Ouvrages concernant la commune de Nerville-la-Forêt (95445) :

1. CANALISATIONS DE TRANSPORT D'HYDROCARBURES EXPLOITÉES PAR LA SOCIÉTÉ DES TRANSPORTS PETROLIERS PAR PIPELINE (TRAPIL) dont le siège social est situé 7-9, rue des Frères Morane, 75738 PARIS Cedex 15,

Type d'ouvrage	Nom	Implantation	PMS	DN	Longueur dans la commune (en km)	Distances SUP en mètres (de part et d'autre de la canalisation)			Influence
						SUP1	SUP2	SUP3	
Canalisation	Vigny-Roissy 22"(VN-T72)	ENTERRE	56.9	559	1.3451	145	15	10	traversant

Article 2 : Conformément à l'article R.555-30 b) du code de l'environnement, les servitudes sont les suivantes, en fonction des zones d'effets :

Servitude SUP1 : La délivrance d'un permis de construire relatif à un établissement recevant du public susceptible de recevoir plus de 100 personnes ou à un immeuble de grande hauteur est subordonnée à la fourniture d'une analyse de compatibilité ayant reçu l'avis favorable du transporteur ou, en cas d'avis défavorable du transporteur, l'avis favorable du Préfet rendu au vu de l'expertise mentionnée au III de l'article R.555-31 du code de l'environnement. L'analyse de compatibilité, prévue à l'article R431-16 j) du code de l'urbanisme, est établie conformément aux dispositions de l'arrêté ministériel du 5 mars 2014 susvisé.

Servitude SUP2 : L'ouverture d'un établissement recevant du public susceptible de recevoir plus de 300 personnes ou d'un immeuble de grande hauteur est interdite.

Servitude SUP3 : L'ouverture d'un établissement recevant du public susceptible de recevoir plus de 100 personnes ou d'un immeuble de grande hauteur est interdite.

Article 3 : Conformément à l'article R.555-46 du code de l'environnement, le maire informe le transporteur de tout permis de construire ou certificat d'urbanisme (d'information ou opérationnel) délivré dans l'une des zones définies à l'article 2.

Article 4 : Les servitudes instituées par le présent arrêté sont annexées aux plans locaux d'urbanisme et aux cartes communales des communes concernées conformément aux articles L.151-43, L.153-60, L.161-1 et L.163-10 du code de l'urbanisme.

Article 5 : En application de l'article R.555-53 du code de l'environnement, le présent arrêté sera publié au recueil des actes administratifs et sur le site internet de la Préfecture du VAL-D'OISE et adressé au maire de la commune de Nerville-la-Forêt.

Article 6 : Cet arrêté pourra faire l'objet d'un recours contentieux auprès du tribunal administratif de Cergy-Pontoise dans un délai de deux mois à compter de sa publication.

Article 7 : Le Secrétaire Général de la Préfecture du VAL-D'OISE, le président de l'établissement public compétent ou le maire de la commune de Nerville-la-Forêt, le Directeur Départemental des Territoires du VAL-D'OISE, le Directeur Régional et Interdépartemental de l'Environnement et de l'Énergie sont chargés chacun en ce qui le concerne de l'exécution du présent arrêté dont une copie leur sera adressée, ainsi qu'au Directeur Général de Société des Transports Pétroliers par Pipeline (TRAPIL).

Fait à Cergy-Pontoise, le

16 AOUT 2016

Le préfet

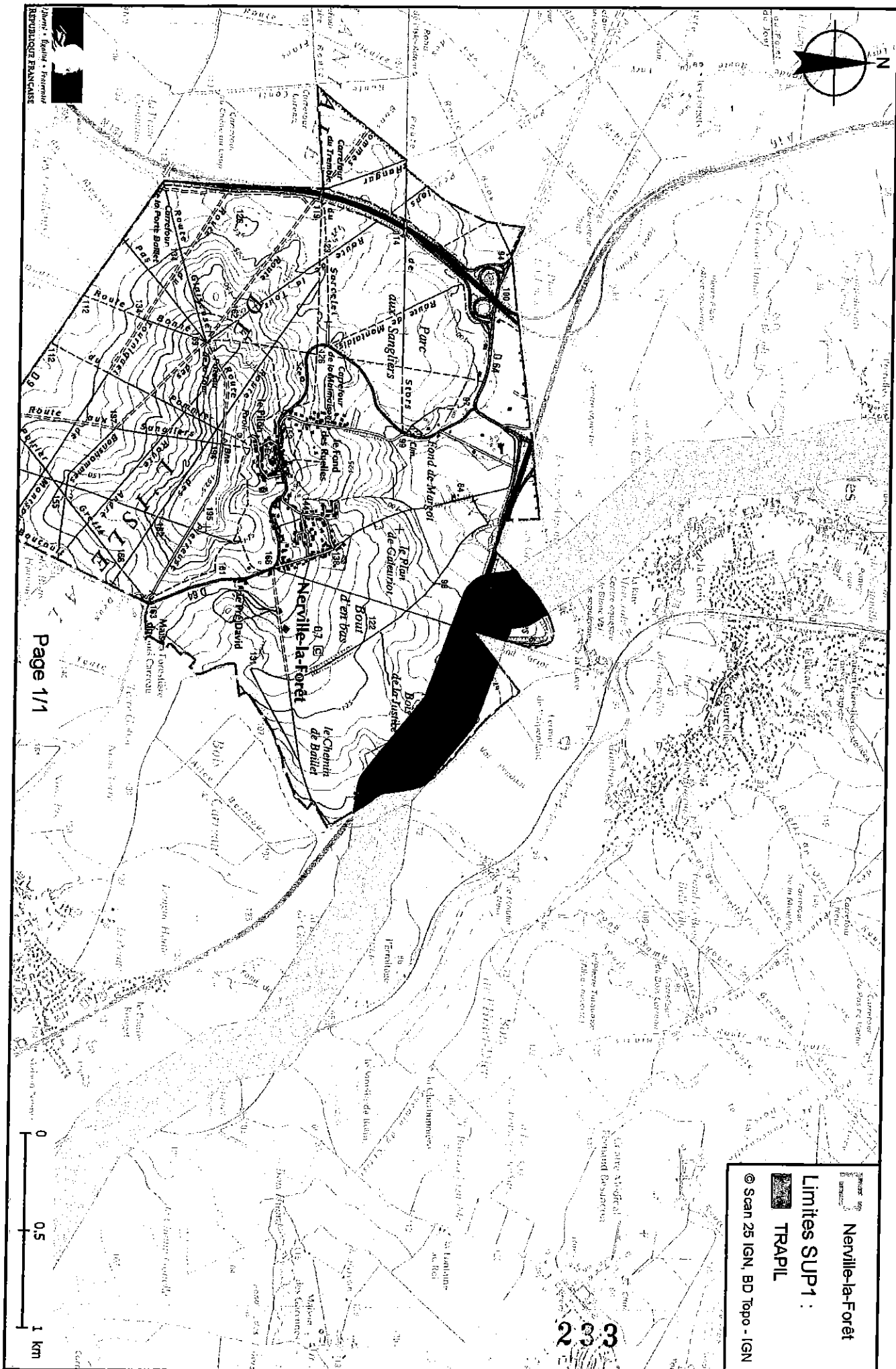
Pour le Préfet,
Le Secrétaire Général

Daniel BARNIER

(1) La carte des servitudes d'utilité publique annexée au présent arrêté peut être consultée dans les services de la Préfecture du Val-d'Oise et de la Direction Régionale et Interdépartementale de l'Environnement et de l'Énergie ainsi que dans la mairie de la commune concernée.

ANNEXE 1 : Servitudes d'utilité publique autour des canalisations de transport de matières dangereuses concernant la commune de Nerville-la-Forêt

Servitudes d'utilité publique autour des canalisations de transport de matières dangereuses



ANNEXE 2 : Définitions

PMS : Pression Maximale de Service de la canalisation

DN : Diamètre Nominal de la canalisation.

Distances SUP : Distances en mètres de part et d'autre de la canalisation définissant les limites des zones concernées par les servitudes d'utilité publique. En cas d'écart entre les valeurs des distances SUP figurant dans le(s) tableau(x) de l'article 1 du présent arrêté et la représentation cartographique des SUP telle qu'annexée au présent arrêté (annexe 1), les valeurs du(es) tableau(x) font foi, appliquées au tracé réel des canalisations concernées.

Distance SUP 1 : cette distance correspond à la zone d'effets létaux (PEL) du phénomène dangereux de référence majorant au sens de l'article R.555-39 du code de l'environnement

Distance SUP 2 : cette distance correspond à la zone d'effets létaux (PEL) du phénomène dangereux de référence réduit au sens de l'article R.555-39 du code de l'environnement

Distance SUP 3 : cette distance correspond à la zone d'effets létaux significatifs (ELS) du phénomène dangereux de référence réduit au sens de l'article R.555-39 du code de l'environnement



PRÉFET DU VAL-D'OISE

DIRECTION DÉPARTEMENTALE
DES TERRITOIRES

Service de l'urbanisme
et de l'aménagement durable

Pôle urbanisme

**ARRETE n° 13362 INSTITUANT DES SERVITUDES D'UTILITÉ PUBLIQUE CONCERNANT
LA MAÎTRISE DES RISQUES AUTOUR DES CANALISATIONS DE TRANSPORT DE GAZ
NATUREL OU ASSIMILÉ, D'HYDROCARBURES ET DE PRODUITS CHIMIQUES SUR LE
TERRITOIRE DE LA COMMUNE DE NESLES-LA-VALLEE**

**Le préfet du Val-d'Oise
Chevalier de la Légion d'Honneur
Officier de l'Ordre National du Mérite**

Vu le code de l'environnement, et notamment ses articles L.555-16, R.555-30 et R.555-31 ;

Vu le code de l'urbanisme notamment ses articles L.101-2, L.132-1, L.132-2, L.151-1 et suivants, L.153-60, L161-1 et suivants, L163-10, R.431-16 ;

Vu le code de la construction et de l'habitation, notamment ses articles R.122-22 R.123-46 ;

Vu l'arrêté du 5 mars 2014 définissant les modalités d'application du chapitre V du titre V du livre V du code de l'environnement et portant règlement de la sécurité des canalisations de transport de gaz naturel ou assimilé, d'hydrocarbures et de produits chimiques ;

Vu le rapport de la Direction régionale et interdépartementale de l'environnement et de l'énergie, en date du 31/08/15;

Vu l'avis émis par le Conseil départemental de l'environnement et des risques sanitaires et technologiques du VAL-D'OISE le 19/05/2016 ;

Considérant que les canalisations de transport de gaz naturel ou assimilé, d'hydrocarbures et de produits chimiques, en service à la date de l'entrée en vigueur des articles R.555-1 et suivants du code de l'environnement, doivent faire l'objet d'institution de servitudes d'utilité publique relatives à la maîtrise de l'urbanisation en raison des dangers et des inconvénients qu'elles présentent,

Sur proposition de M. le secrétaire général de la préfecture du VAL-D'OISE ;

ARRETE

Article 1 : Selon l'article L.555-16 du code de l'environnement, les périmètres à l'intérieur desquels les dispositions en matière de maîtrise de l'urbanisation s'appliquent sont déterminés par les risques susceptibles d'être créés par une canalisation de transport en service, notamment les risques d'incendie, d'explosion ou d'émanation de produits toxiques, menaçant gravement la santé ou la sécurité des personnes.

En application de l'article R.555-30 b) du code de l'environnement, des servitudes d'utilité publique (SUP) sont instituées dans les zones d'effets générées par les phénomènes dangereux susceptibles de se produire à partir des canalisations de transport décrites ci-après, conformément aux distances figurant dans les tableaux ci-dessous et reproduites sur la carte annexée au présent arrêté (1)

Seules les distances SUP1 sont reproduites dans la carte annexée au présent arrêté. Les restrictions supplémentaires fixées par l'article 2 pour les projets d'urbanisme dont l'emprise atteint les SUP 2 ou 3 sont mises en œuvre dans le cadre de l'instruction de l'analyse de compatibilité obligatoire pour tout projet dont l'emprise atteint la SUP 1.

NOTA : En cas d'écart entre les valeurs des distances SUP figurant dans les tableaux ci-dessous et la représentation cartographique des SUP telle qu'annexée au présent arrêté, les valeurs des tableaux font foi, appliquées au tracé réel des canalisations concernées.

Ouvrages concernant la commune de Nesles-la-Vallée (95446) :

1. CANALISATIONS DE TRANSPORT D'HYDROCARBURES EXPLOITÉES PAR LA SOCIÉTÉ DES TRANSPORTS PETROLIERS PAR PIPELINE (TRAPIL) dont le siège social est situé 7-9, rue des Frères Morane, 75738 PARIS Cedex 15.

Type d'ouvrage	Nom	Implantation	PMS	DN	Longueur dans la commune (en km)	Distances SUP en mètres (de part et d'autre de la canalisation)			Influence
						SUP1	SUP2	SUP3	
Canalisation	Vigny-Roissy 22"(VN-T72)	ENTERRE	56.9	559	0.661107	145	15	10	traversant

Article 2 : Conformément à l'article R.555-30 b) du code de l'environnement, les servitudes sont les suivantes, en fonction des zones d'effets :

Servitude SUP1 : La délivrance d'un permis de construire relatif à un établissement recevant du public susceptible de recevoir plus de 100 personnes ou à un immeuble de grande hauteur est subordonnée à la fourniture d'une analyse de compatibilité ayant reçu l'avis favorable du transporteur ou, en cas d'avis défavorable du transporteur, l'avis favorable du Préfet rendu au vu de l'expertise mentionnée au III de l'article R.555-31 du code de l'environnement. L'analyse de compatibilité, prévue à l'article R431-16 j) du code de l'urbanisme, est établie conformément aux dispositions de l'arrêté ministériel du 5 mars 2014 susvisé.

Servitude SUP2 : L'ouverture d'un établissement recevant du public susceptible de recevoir plus de 300 personnes ou d'un immeuble de grande hauteur est interdite.

Servitude SUP3 : L'ouverture d'un établissement recevant du public susceptible de recevoir plus de 100 personnes ou d'un immeuble de grande hauteur est interdite.

Article 3 : Conformément à l'article R.555-46 du code de l'environnement, le maire informe le transporteur de tout permis de construire ou certificat d'urbanisme (d'information ou opérationnel) délivré dans l'une des zones définies à l'article 2.

Article 4 : Les servitudes instituées par le présent arrêté sont annexées aux plans locaux d'urbanisme et aux cartes communales des communes concernées conformément aux articles L.151-43, L.153-60, L.161-1 et L.163-10 du code de l'urbanisme.

Article 5 : En application de l'article R.555-53 du code de l'environnement, le présent arrêté sera publié au recueil des actes administratifs et sur le site internet de la Préfecture du VAL-D'OISE et adressé au maire de la commune de Nesles-la-Vallée.

Article 6 : Cet arrêté pourra faire l'objet d'un recours contentieux auprès du tribunal administratif de Cergy-Pontoise dans un délai de deux mois à compter de sa publication.

Article 7 : Le Secrétaire Général de la Préfecture du VAL-D'OISE, le président de l'établissement public compétent ou le maire de la commune de Nesles-la-Vallée, le Directeur Départemental des Territoires du VAL-D'OISE, le Directeur Régional et Interdépartemental de l'Environnement et de l'Énergie sont chargés chacun en ce qui le concerne de l'exécution du présent arrêté dont une copie leur sera adressée, ainsi qu'au Directeur Général de Société des Transports Pétroliers par Pipeline (TRAPIL).

Fait à Cergy-Pontoise, le

16 AOÛT 2016

Le préfet

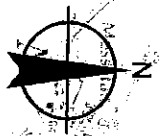
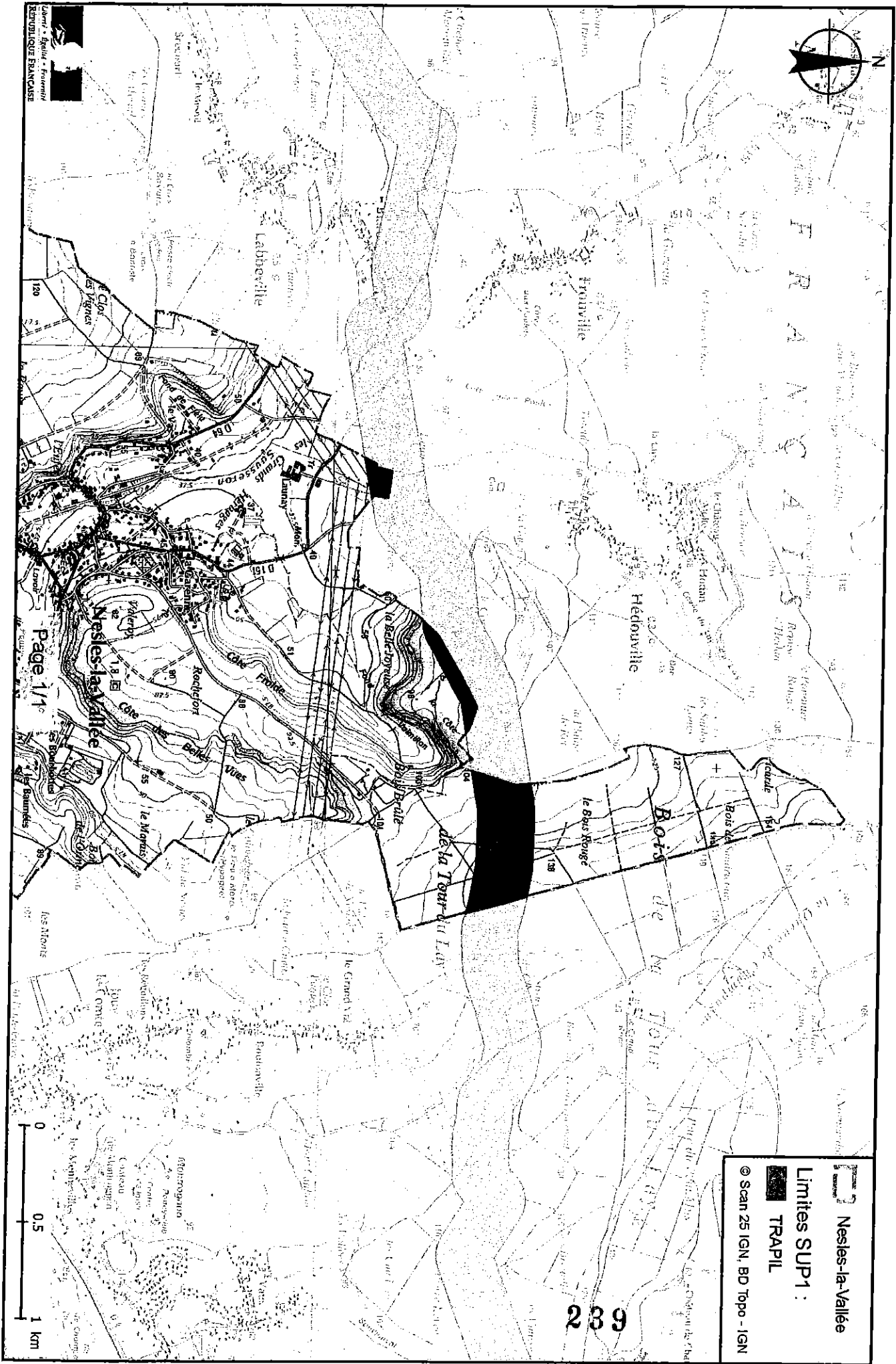
Pour le Préfet,
Le Secrétaire Général



Daniel BARNIER

(1) La carte des servitudes d'utilité publique annexée au présent arrêté peut être consultée dans les services de la Préfecture du Val-d'Oise et de la Direction Régionale et Interdépartementale de l'Environnement et de l'Énergie ainsi que dans la mairie de la commune concernée.

ANNEXE 1 : Servitudes d'utilité publique autour des canalisations de transport de matières dangereuses concernant la commune de Nesles-la-Vallée

Servitudes d'utilité publique autour des canalisations de transport de matières dangereuses



 Nesles-la-Vallée
Limites SUP1 :
 **TRAPIL**
 © Scan 25 IGN, BD Topo - IGN

239

0 0.5 1 km

Page 1/1



ANNEXE 2 : Définitions

PMS : Pression Maximale de Service de la canalisation

DN : Diamètre Nominal de la canalisation.

Distances SUP : Distances en mètres de part et d'autre de la canalisation définissant les limites des zones concernées par les servitudes d'utilité publique. En cas d'écart entre les valeurs des distances SUP figurant dans le(s) tableau(x) de l'article 1 du présent arrêté et la représentation cartographique des SUP telle qu'annexée au présent arrêté (annexe 1), les valeurs du(es) tableau(x) font foi, appliquées au tracé réel des canalisations concernées.

Distance SUP 1 : cette distance correspond à la zone d'effets létaux (PEL) du phénomène dangereux de référence majorant au sens de l'article R.555-39 du code de l'environnement

Distance SUP 2 : cette distance correspond à la zone d'effets létaux (PEL) du phénomène dangereux de référence réduit au sens de l'article R.555-39 du code de l'environnement

Distance SUP 3 : cette distance correspond à la zone d'effets létaux significatifs (ELS) du phénomène dangereux de référence réduit au sens de l'article R.555-39 du code de l'environnement



PRÉFET DU VAL-D'OISE

DIRECTION DÉPARTEMENTALE
DES TERRITOIRES

Service de l'urbanisme
et de l'aménagement durable

Pôle urbanisme

ARRETE n° 13363 INSTITUANT DES SERVITUDES D'UTILITÉ PUBLIQUE CONCERNANT LA MAÎTRISE DES RISQUES AUTOUR DES CANALISATIONS DE TRANSPORT DE GAZ NATUREL OU ASSIMILÉ, D'HYDROCARBURES ET DE PRODUITS CHIMIQUES SUR LE TERRITOIRE DE LA COMMUNE DE PARMAIN

**Le préfet du Val-d'Oise
Chevalier de la Légion d'Honneur
Officier de l'Ordre National du Mérite**

Vu le code de l'environnement, et notamment ses articles L.555-16, R.555-30 et R.555-31 ;

Vu le code de l'urbanisme notamment ses articles L.101-2, L.132-1, L.132-2, L.151-1 et suivants, L.153-60, L161-1 et suivants, L163-10, R.431-16 ;

Vu le code de la construction et de l'habitation, notamment ses articles R.122-22 R.123-46 ;

Vu l'arrêté du 5 mars 2014 définissant les modalités d'application du chapitre V du titre V du livre V du code de l'environnement et portant règlement de la sécurité des canalisations de transport de gaz naturel ou assimilé, d'hydrocarbures et de produits chimiques ;

Vu le rapport de la Direction régionale et interdépartementale de l'environnement et de l'énergie, en date du 31/08/15;

Vu l'avis émis par le Conseil départemental de l'environnement et des risques sanitaires et technologiques du VAL-D'OISE le 19/05/2016 ;

Considérant que les canalisations de transport de gaz naturel ou assimilé, d'hydrocarbures et de produits chimiques, en service à la date de l'entrée en vigueur des articles R.555-1 et suivants du code de l'environnement, doivent faire l'objet d'institution de servitudes d'utilité publique relatives à la maîtrise de l'urbanisation en raison des dangers et des inconvénients qu'elles présentent,

Sur proposition de M. le secrétaire général de la préfecture du VAL-D'OISE ;

ARRETE

Article 1 : Selon l'article L.555-16 du code de l'environnement, les périmètres à l'intérieur desquels les dispositions en matière de maîtrise de l'urbanisation s'appliquent sont déterminés par les risques susceptibles d'être créés par une canalisation de transport en service, notamment les risques d'incendie, d'explosion ou d'émanation de produits toxiques, menaçant gravement la santé ou la sécurité des personnes.

En application de l'article R.555-30 b) du code de l'environnement, des servitudes d'utilité publique (SUP) sont instituées dans les zones d'effets générées par les phénomènes dangereux susceptibles de se produire à partir des canalisations de transport décrites ci-après, conformément aux distances figurant dans les tableaux ci-dessous et reproduites sur la carte annexée au présent arrêté (1)

Seules les distances SUP1 sont reproduites dans la carte annexée au présent arrêté. Les restrictions supplémentaires fixées par l'article 2 pour les projets d'urbanisme dont l'emprise atteint les SUP 2 ou 3 sont mises en œuvre dans le cadre de l'instruction de l'analyse de compatibilité obligatoire pour tout projet dont l'emprise atteint la SUP 1.

NOTA :En cas d'écart entre les valeurs des distances SUP figurant dans les tableaux ci-dessous et la représentation cartographique des SUP telle qu'annexée au présent arrêté, les valeurs des tableaux font foi, appliquées au tracé réel des canalisations concernées.

Ouvrages concernant la commune de Parmain (95480) :

1. CANALISATIONS DE TRANSPORT DE GAZ NATUREL ET ASSIMILES EXPLOITÉES PAR LA SOCIETE GRTGAZ dont le siège social est situé 6, rue Raoul Nordling, 92270 BOIS-COLOMBES

Type d'ouvrage	Nom	Implantation	PMS	DN	Longueur dans la commune (en km)	Distances SUP en mètres (de part et d'autre de la canalisation)			Influence
						SUP1	SUP2	SUP3	
Canalisation	DN150/100/80-1971-MERY_SUR_OISE-PARMAIN	ENTERRE	67.7	80	0.000824775	15	5	5	traversant
Canalisation	DN150/100/80-1971-MERY_SUR_OISE-PARMAIN	ENTERRE	67.7	100	1.69046	25	5	5	traversant
Canalisation	DN150/100/80-1971-MERY_SUR_OISE-PARMAIN	ENTERRE	67.7	150	0.255704	45	5	5	traversant
Canalisation	DN150/100/80-1971-MERY_SUR_OISE-PARMAIN	ENTERRE	67.7	150	0.683288	45	5	5	traversant
Canalisation	DN150/100/80-1971-MERY_SUR_OISE-PARMAIN	ENTERRE	67.7	80	0.0181286	15	5	5	traversant
Canalisation	BRT-DN80-1997-PARMAIN_GARE	ENTERRE	67.7	80	0.000960473	15	5	5	traversant
Canalisation	DN150/100/80-1971-MERY_SUR_OISE-PARMAIN	ENTERRE	67.7	80	0.00190438	15	5	5	traversant
Canalisation	BRT-DN80-1997-PARMAIN_GARE	ENTERRE	67.7	80	0.0128996	15	5	5	traversant
Canalisation	DN150/100/80-1971-MERY_SUR_OISE-PARMAIN	ENTERRE	67.7	80	0.0128992	15	5	5	traversant
Installation Annexe	PARMAIN GARE - 95480					12	8	8	traversant

2. CANALISATIONS DE TRANSPORT D'HYDROCARBURES EXPLOITÉES PAR LA SOCIETE DES TRANSPORTS PETROLIERS PAR PIPELINE (TRAPIL) dont le siège social est situé 7-9, rue des Frères Morane, 75738 PARIS Cedex 15,

Type d'ouvrage	Nom	Implantation	PMS	DN	Longueur dans la commune (en km)	Distances SUP en mètres (de part et d'autre de la canalisation)			Influence
						SUP1	SUP2	SUP3	
Canalisation	Vigny-Roissy 22" (VN-T72)	ENTERRE	56.9	559	0.737551	145	15	10	traversant

Article 2 : Conformément à l'article R.555-30 b) du code de l'environnement, les servitudes sont les suivantes, en fonction des zones d'effets :

Servitude SUP1 : La délivrance d'un permis de construire relatif à un établissement recevant du public susceptible de recevoir plus de 100 personnes ou à un immeuble de grande hauteur est subordonnée à la fourniture d'une analyse de compatibilité ayant reçu l'avis favorable du transporteur ou, en cas d'avis défavorable du transporteur, l'avis favorable du Préfet rendu au vu de l'expertise mentionnée au III de l'article R.555-31 du code de l'environnement. L'analyse de compatibilité, prévue à l'article R431-16 j) du code de l'urbanisme, est établie conformément aux dispositions de l'arrêté ministériel du 5 mars 2014 susvisé.

Servitude SUP2 : L'ouverture d'un établissement recevant du public susceptible de recevoir plus de 300 personnes ou d'un immeuble de grande hauteur est interdite.

Servitude SUP3 : L'ouverture d'un établissement recevant du public susceptible de recevoir plus de 100 personnes ou d'un immeuble de grande hauteur est interdite.

Article 3 : Conformément à l'article R.555-46 du code de l'environnement, le maire informe le transporteur de tout permis de construire ou certificat d'urbanisme (d'information ou opérationnel) délivré dans l'une des zones définies à l'article 2.

Article 4 : Les servitudes instituées par le présent arrêté sont annexées aux plans locaux d'urbanisme et aux cartes communales des communes concernées conformément aux articles L.151-43, L.153-60, L.161-1 et L.163-10 du code de l'urbanisme.

Article 5 : En application de l'article R.555-53 du code de l'environnement, le présent arrêté sera publié au recueil des actes administratifs et sur le site internet de la Préfecture du VAL-D'OISE et adressé au maire de la commune de Parmain.

Article 6 : Cet arrêté pourra faire l'objet d'un recours contentieux auprès du tribunal administratif de Cergy-Pontoise dans un délai de deux mois à compter de sa publication.

Article 7 : Le Secrétaire Général de la Préfecture du VAL-D'OISE, le président de l'établissement public compétent ou le maire de la commune de Parmain, le Directeur Départemental des Territoires du VAL-D'OISE, le Directeur Régional et Interdépartemental de l'Environnement et de l'Énergie sont chargés chacun en ce qui le concerne de l'exécution du présent arrêté dont une copie leur sera adressée, ainsi qu'au Directeur Général de GRTgaz et au Directeur Général de Société des Transports Pétroliers par Pipeline (TRAPIL).

Fait à Cergy-Pontoise, le

16 AOUT 2016

Le préfet
Pour le Préfet,
Le Secrétaire Général

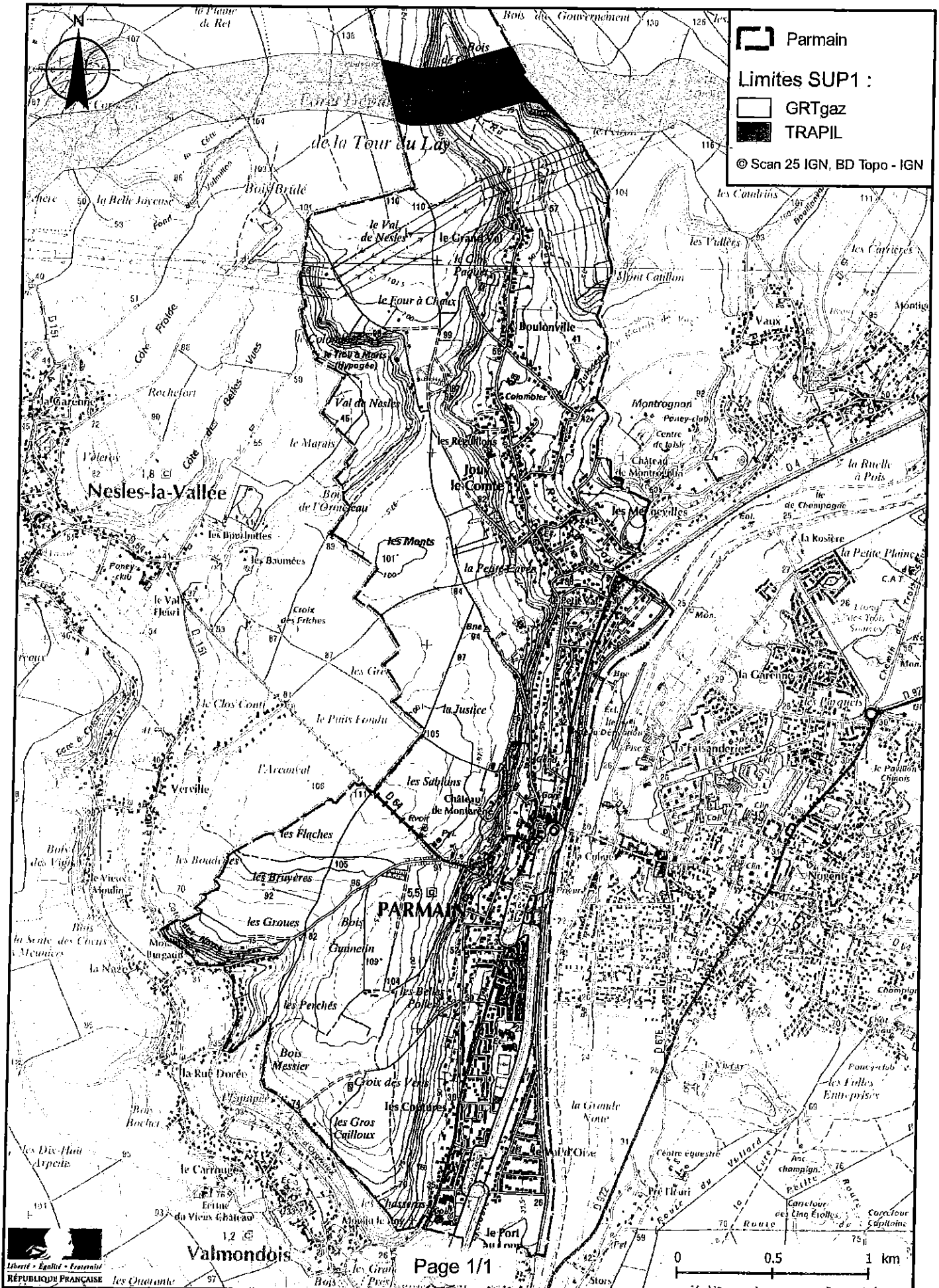
16 AOUT 2016

Daniel BARNIER

(1) La carte des servitudes d'utilité publique annexée au présent arrêté peut être consultée dans les services de la Préfecture du Val-d'Oise et de la Direction Régionale et Interdépartementale de l'Environnement et de l'Énergie ainsi que dans la mairie de la commune concernée.

ANNEXE 1 : Servitudes d'utilité publique autour des canalisations de transport de matières dangereuses concernant la commune de Parmain

Servitudes d'utilité publique autour des canalisations de transport de matières dangereuses



ANNEXE 2 : Définitions_

PMS : Pression Maximale de Service de la canalisation

DN : Diamètre Nominal de la canalisation.

Distances SUP : Distances en mètres de part et d'autre de la canalisation définissant les limites des zones concernées par les servitudes d'utilité publique. En cas d'écart entre les valeurs des distances SUP figurant dans le(s) tableau(x) de l'article 1 du présent arrêté et la représentation cartographique des SUP telle qu'annexée au présent arrêté (annexe 1), les valeurs du(es) tableau(x) font foi, appliquées au tracé réel des canalisations concernées.

Distance SUP 1 : cette distance correspond à la zone d'effets létaux (PEL) du phénomène dangereux de référence majorant au sens de l'article R.555-39 du code de l'environnement

Distance SUP 2 : cette distance correspond à la zone d'effets létaux (PEL) du phénomène dangereux de référence réduit au sens de l'article R.555-39 du code de l'environnement

Distance SUP 3 : cette distance correspond à la zone d'effets létaux significatifs (ELS) du phénomène dangereux de référence réduit au sens de l'article R.555-39 du code de l'environnement



PRÉFET DU VAL-D'OISE

DIRECTION DÉPARTEMENTALE
DES TERRITOIRES

Service de l'urbanisme
et de l'aménagement durable

Pôle urbanisme

**ARRETE n° 13364 INSTITUANT DES SERVITUDES D'UTILITÉ PUBLIQUE CONCERNANT
LA MAÎTRISE DES RISQUES AUTOUR DES CANALISATIONS DE TRANSPORT DE GAZ
NATUREL OU ASSIMILÉ, D'HYDROCARBURES ET DE PRODUITS CHIMIQUES SUR LE
TERRITOIRE DE LA COMMUNE DE PERSAN**

**Le préfet du Val-d'Oise
Chevalier de la Légion d'Honneur
Officier de l'Ordre National du Mérite**

- Vu** le code de l'environnement, et notamment ses articles L.555-16, R.555-30 et R.555-31 ;
- Vu** le code de l'urbanisme notamment ses articles L.101-2, L.132-1, L.132-2, L.151-1 et suivants, L.153-60, L161-1 et suivants, L163-10, R.431-16 ;
- Vu** le code de la construction et de l'habitation, notamment ses articles R.122-22 R.123-46 ;
- Vu** l'arrêté du 5 mars 2014 définissant les modalités d'application du chapitre V du titre V du livre V du code de l'environnement et portant règlement de la sécurité des canalisations de transport de gaz naturel ou assimilé, d'hydrocarbures et de produits chimiques ;
- Vu** le rapport de la Direction régionale et interdépartementale de l'environnement et de l'énergie, en date du 31/08/15;
- Vu** l'avis émis par le Conseil départemental de l'environnement et des risques sanitaires et technologiques du VAL-D'OISE le 19/05/2016 ;
- Considérant** que les canalisations de transport de gaz naturel ou assimilé, d'hydrocarbures et de produits chimiques, en service à la date de l'entrée en vigueur des articles R.555-1 et suivants du code de l'environnement, doivent faire l'objet d'institution de servitudes d'utilité publique relatives à la maîtrise de l'urbanisation en raison des dangers et des inconvénients qu'elles présentent,
- Sur** proposition de M. le secrétaire général de la préfecture du VAL-D'OISE ;

ARRETE

Article 1 : Selon l'article L.555-16 du code de l'environnement, les périmètres à l'intérieur desquels les dispositions en matière de maîtrise de l'urbanisation s'appliquent sont déterminés par les risques susceptibles d'être créés par une canalisation de transport en service, notamment les risques d'incendie, d'explosion ou d'émanation de produits toxiques, menaçant gravement la santé ou la sécurité des personnes.

En application de l'article R.555-30 b) du code de l'environnement, des servitudes d'utilité publique (SUP) sont instituées dans les zones d'effets générées par les phénomènes dangereux susceptibles de se produire à partir des canalisations de transport décrites ci-après, conformément aux distances figurant dans les tableaux ci-dessous et reproduites sur la carte annexée au présent arrêté (1)

Seules les distances SUP1 sont reproduites dans la carte annexée au présent arrêté. Les restrictions supplémentaires fixées par l'article 2 pour les projets d'urbanisme dont l'emprise

atteint les SUP 2 ou 3 sont mises en œuvre dans le cadre de l'instruction de l'analyse de compatibilité obligatoire pour tout projet dont l'emprise atteint la SUP 1.

NOTA : En cas d'écart entre les valeurs des distances SUP figurant dans les tableaux ci-dessous et la représentation cartographique des SUP telle qu'annexée au présent arrêté, les valeurs des tableaux font foi, appliquées au tracé réel des canalisations concernées.

Ouvrages concernant la commune de Persan (95487) :

1. CANALISATIONS DE TRANSPORT DE GAZ NATUREL ET ASSIMILES EXPLOITÉES PAR LA SOCIÉTÉ GRTGAZ dont le siège social est situé 6, rue Raoul Nordling, 92270 BOIS-COLOMBES

Type d'ouvrage	Nom	Implantation	PMS	DN	Longueur dans la commune (en km)	Distances SUP en mètres (de part et d'autre de la canalisation)			Influence
						SUP1	SUP2	SUP3	
Canalisation	DN80-2005-PERSAN EDF	ENTERRE	13.1	80	0.0243625	6	5	5	traversant
Canalisation	DN150/100-1957-CHAMBLY-PERSAN_Pont	ENTERRE	13.1	100	1.20704	9	5	5	traversant
Canalisation	DN80-1965-BRT_PERSAN_CU	ENTERRE	13.1	80	0.341908	6	5	5	traversant
Canalisation	DN150/100-1957-CHAMBLY-PERSAN_Pont	ENTERRE	13.1	100	1.51731	9	5	5	traversant
Canalisation	DN80-1965-BRT_PERSAN_CU	ENTERRE	13.1	80	0.00644232	6	5	5	traversant
Canalisation	DN150/100-1957-CHAMBLY-PERSAN_Pont	ENTERRE	13.1	100	0.27474	9	5	5	traversant
Canalisation	DN150/100-1957-CHAMBLY-PERSAN_Pont	ENTERRE	13.1	100	0.000277738	9	5	5	traversant
Canalisation	DN150/100-1957-CHAMBLY-PERSAN_Pont	ENTERRE	13.1	150	0.0490133	20	5	5	traversant
Canalisation	DN150/100-1957-BEAUMONT-PRESLES	ENTERRE	13.1	100	0.00575117	9	5	5	traversant
Canalisation	DN150/100-1957-BEAUMONT-PRESLES	ENTERRE	13.1	150	0.00479002	20	5	5	traversant
Canalisation	DN150/100-1957-BEAUMONT-PRESLES	AERIEN	13.1	150	0.0599445	20	8	8	traversant
Canalisation	DN80-1972-BRT_PERSAN_CE FIVAL	ENTERRE	13.1	80	0.179259	6	5	5	traversant
Canalisation	DN150/100-1957-CHAMBLY-PERSAN_Pont	ENTERRE	13.1	150	0.0211996	20	5	5	traversant
Canalisation	DN80-1972-BRT_PERSAN_CE FIVAL	ENTERRE	13.1	80	0.120442	6	5	5	traversant
Canalisation	DN150-1983-BRUYERES_SUR_OISE-CHAMBLY	ENTERRE	40.0	150	0.00627368	30	5	5	traversant

Type d'ouvrage	Nom	Implantation	PMS	DN	Longueur dans la commune (en km)	Distances SUP en mètres (de part et d'autre de la canalisation)			Influence
						SUP1	SUP2	SUP3	
Canalisation	DN150-1973-BRUYERES_SUR_OISE_COMPPTAGE-PERSAN_PONT	ENTERRE	40.0	150	0.92261	30	5	5	traversant
Canalisation	DN150-1983-BRUYERES_SUR_OISE-CHAMBLY	ENTERRE	40.0	150	0.0311473	30	5	5	traversant
Canalisation	DN150-1973-BRUYERES_SUR_OISE_COMPPTAGE-PERSAN_PONT	ENTERRE	40.0	80	0.000114215	10	5	5	traversant
Canalisation	DN150-1973-BRUYERES_SUR_OISE_COMPPTAGE-PERSAN_PONT	ENTERRE	40.0	150	0.00700944	30	5	5	traversant
Installation Annexe	PERSAN CEFIVAL VALLOUREC - 95487					12	8	8	traversant
Installation Annexe	PERSAN CENTRE URBAIN - 95487					12	8	8	traversant
Installation Annexe	PERSAN E.D.F - 95487					20	5	5	traversant
Installation Annexe	PERSAN PONT - 95487					25	5	5	traversant

2. CANALISATIONS DE TRANSPORT D'HYDROCARBURES EXPLOITÉES PAR LA SOCIÉTÉ DES TRANSPORTS PÉTROLIERS PAR PIPELINE (TRAPIL) dont le siège social est situé 7-9, rue des Frères Morane, 75738 PARIS Cedex 15.

Type d'ouvrage	Nom	Implantation	PMS	DN	Longueur dans la commune (en km)	Distances SUP en mètres (de part et d'autre de la canalisation)			Influence
						SUP1	SUP2	SUP3	
Canalisation	Vigny-Roissy 22"(VN-T72)	ENTERRE	56.9	559	0.362889	145	15	10	traversant

Article 2 : Conformément à l'article R.555-30 b) du code de l'environnement, les servitudes sont les suivantes, en fonction des zones d'effets :

Servitude SUP1 : La délivrance d'un permis de construire relatif à un établissement recevant du public susceptible de recevoir plus de 100 personnes ou à un immeuble de grande hauteur est subordonnée à la fourniture d'une analyse de compatibilité ayant reçu l'avis favorable du transporteur ou, en cas d'avis défavorable du transporteur, l'avis favorable du Préfet rendu au vu de l'expertise mentionnée au III de l'article R.555-31 du code de l'environnement.

L'analyse de compatibilité, prévue à l'article R431-16 j) du code de l'urbanisme, est établie conformément aux dispositions de l'arrêté ministériel du 5 mars 2014 susvisé.

Servitude SUP2 : L'ouverture d'un établissement recevant du public susceptible de recevoir plus de 300 personnes ou d'un immeuble de grande hauteur est interdite.

Servitude SUP3 : L'ouverture d'un établissement recevant du public susceptible de recevoir plus de 100 personnes ou d'un immeuble de grande hauteur est interdite.

Article 3 : Conformément à l'article R.555-46 du code de l'environnement, le maire informe le transporteur de tout permis de construire ou certificat d'urbanisme (d'information ou opérationnel) délivré dans l'une des zones définies à l'article 2.

Article 4 : Les servitudes instituées par le présent arrêté sont annexées aux plans locaux d'urbanisme et aux cartes communales des communes concernées conformément aux articles L.151-43, L.153-60, L.161-1 et L.163-10 du code de l'urbanisme.

Article 5 : En application de l'article R.555-53 du code de l'environnement, le présent arrêté sera publié au recueil des actes administratifs et sur le site internet de la Préfecture du VAL-D'OISE et adressé au maire de la commune de Persan.

Article 6 : Cet arrêté pourra faire l'objet d'un recours contentieux auprès du tribunal administratif de Cergy-Pontoise dans un délai de deux mois à compter de sa publication.

Article 7 : Le Secrétaire Général de la Préfecture du VAL-D'OISE, le président de l'établissement public compétent ou le maire de la commune de Persan, le Directeur Départemental des Territoires du VAL-D'OISE, le Directeur Régional et Interdépartemental de l'Environnement et de l'Énergie sont chargés chacun en ce qui le concerne de l'exécution du présent arrêté dont une copie leur sera adressée, ainsi qu'au Directeur Général de GRTgaz et au Directeur Général de Société des Transports Pétroliers par Pipeline (TRAPIL).

Fait à Cergy-Pontoise, le

16 AOÛT 2016

Le préfet

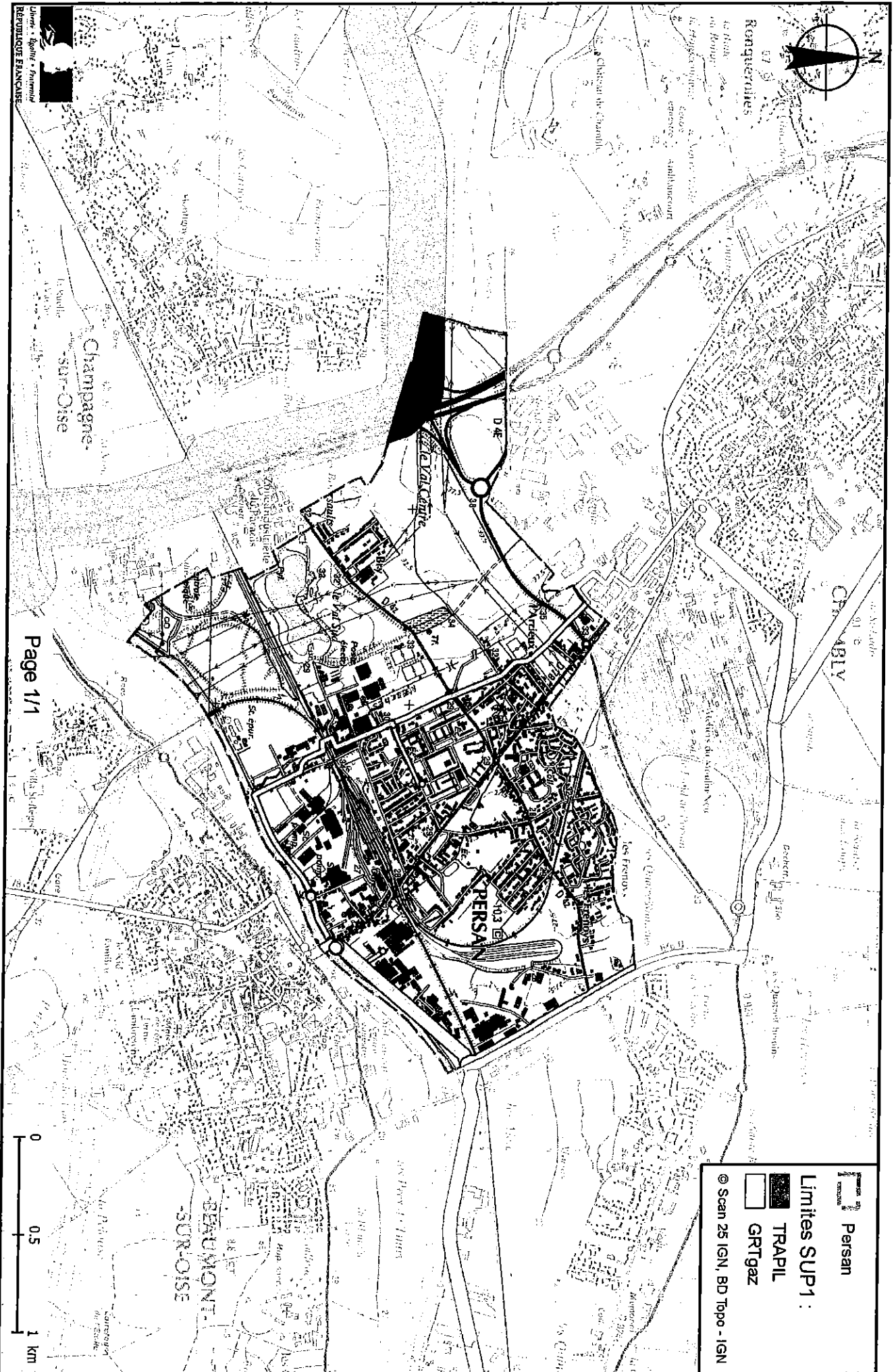
Pour le Préfet,
Le Secrétaire Général

Daniel BARNIER

(1) La carte des servitudes d'utilité publique annexée au présent arrêté peut être consultée dans les services de la Préfecture du Val-d'Oise et de la Direction Régionale et Interdépartementale de l'Environnement et de l'Énergie ainsi que dans la mairie de la commune concernée.

ANNEXE 1 : Servitudes d'utilité publique autour des canalisations de transport de matières dangereuses concernant la commune de Persan

Servitudes d'utilité publique autour des canalisations de transport de matières dangereuses



ANNEXE 2 : Définitions

PMS : Pression Maximale de Service de la canalisation


DN : Diamètre Nominal de la canalisation.

Distances SUP : Distances en mètres de part et d'autre de la canalisation définissant les limites des zones concernées par les servitudes d'utilité publique. En cas d'écart entre les valeurs des distances SUP figurant dans le(s) tableau(x) de l'article 1 du présent arrêté et la représentation cartographique des SUP telle qu'annexée au présent arrêté (annexe 1), les valeurs du(es) tableau(x) font foi, appliquées au tracé réel des canalisations concernées.

Distance SUP 1 : cette distance correspond à la zone d'effets létaux (PEL) du phénomène dangereux de référence majorant au sens de l'article R.555-39 du code de l'environnement

Distance SUP 2 : cette distance correspond à la zone d'effets létaux (PEL) du phénomène dangereux de référence réduit au sens de l'article R.555-39 du code de l'environnement

Distance SUP 3 : cette distance correspond à la zone d'effets létaux significatifs (ELS) du phénomène dangereux de référence réduit au sens de l'article R.555-39 du code de l'environnement



PRÉFET DU VAL-D'OISE

DIRECTION DÉPARTEMENTALE
DES TERRITOIRES

Service de l'urbanisme
et de l'aménagement durable

Pôle urbanisme

**ARRETE n° 13365 INSTITUANT DES SERVITUDES D'UTILITÉ PUBLIQUE CONCERNANT
LA MAÎTRISE DES RISQUES AUTOUR DES CANALISATIONS DE TRANSPORT DE GAZ
NATUREL OU ASSIMILÉ, D'HYDROCARBURES ET DE PRODUITS CHIMIQUES SUR LE
TERRITOIRE DE LA COMMUNE DE PONTOISE**

**Le préfet du Val-d'Oise
Chevalier de la Légion d'Honneur
Officier de l'Ordre National du Mérite**

- Vu** le code de l'environnement, et notamment ses articles L.555-16, R.555-30 et R.555-31 ;
- Vu** le code de l'urbanisme notamment ses articles L.101-2, L.132-1, L.132-2, L.151-1 et suivants, L.153-60, L161-1 et suivants, L163-10, R.431-16 ;
- Vu** le code de la construction et de l'habitation, notamment ses articles R.122-22 R.123-46 ;
- Vu** l'arrêté du 5 mars 2014 définissant les modalités d'application du chapitre V du titre V du livre V du code de l'environnement et portant règlement de la sécurité des canalisations de transport de gaz naturel ou assimilé, d'hydrocarbures et de produits chimiques ;
- Vu** le rapport de la Direction régionale et interdépartementale de l'environnement et de l'énergie, en date du 31/08/15;
- Vu** l'avis émis par le Conseil départemental de l'environnement et des risques sanitaires et technologiques du VAL-D'OISE le 19/05/2016 ;

Considérant que les canalisations de transport de gaz naturel ou assimilé, d'hydrocarbures et de produits chimiques, en service à la date de l'entrée en vigueur des articles R.555-1 et suivants du code de l'environnement, doivent faire l'objet d'institution de servitudes d'utilité publique relatives à la maîtrise de l'urbanisation en raison des dangers et des inconvénients qu'elles présentent,

Sur proposition de M. le secrétaire général de la préfecture du VAL-D'OISE ;

ARRETE

Article 1 : Selon l'article L.555-16 du code de l'environnement, les périmètres à l'intérieur desquels les dispositions en matière de maîtrise de l'urbanisation s'appliquent sont déterminés par les risques susceptibles d'être créés par une canalisation de transport en service, notamment les risques d'incendie, d'explosion ou d'émanation de produits toxiques, menaçant gravement la santé ou la sécurité des personnes.

En application de l'article R.555-30 b) du code de l'environnement, des servitudes d'utilité publique (SUP) sont instituées dans les zones d'effets générées par les phénomènes dangereux susceptibles de se produire à partir des canalisations de transport décrites ci-après, conformément aux distances figurant dans les tableaux ci-dessous et reproduites sur la carte annexée au présent arrêté (1)

Seules les distances SUP1 sont reproduites dans la carte annexée au présent arrêté. Les restrictions supplémentaires fixées par l'article 2 pour les projets d'urbanisme dont l'emprise

atteint les SUP 2 ou 3 sont mises en œuvre dans le cadre de l'instruction de l'analyse de compatibilité obligatoire pour tout projet dont l'emprise atteint la SUP 1.

NOTA : En cas d'écart entre les valeurs des distances SUP figurant dans les tableaux ci-dessous et la représentation cartographique des SUP telle qu'annexée au présent arrêté, les valeurs des tableaux font foi, appliquées au tracé réel des canalisations concernées.

Ouvrages concernant la commune de Pontoise (95500) :

1. CANALISATIONS DE TRANSPORT DE GAZ NATUREL ET ASSIMILES EXPLOITÉES PAR LA SOCIETE GRTGAZ dont le siège social est situé 6, rue Raoul Nordling, 92270 BOIS-COLOMBES

Type d'ouvrage	Nom	Implantation	PMS	DN	Longueur dans la commune (en km)	Distances SUP en mètres (de part et d'autre de la canalisation)			Influence
						SUP1	SUP2	SUP3	
Canalisation	DN150/100/80-1966-CERGY-PONTOISE_MARCOUVILLE	ENTERRE	40.2	100	0.00232224	15	5	5	traversant
Canalisation	DN200/150/100-1961-HERBLAY-ST_OUEN_L'AUMONE_ZI	ENTERRE	40.0	100	0.162041	15	5	5	traversant
Canalisation	DN200/150/80-1969-BRT_PONTOISE	ENTERRE	40.2	150	0.000692988	35	5	5	traversant
Canalisation	DN200/150/80-1969-BRT_PONTOISE	ENTERRE	40.2	150	0.131406	35	5	5	traversant
Canalisation	DN200/150/80-1969-BRT_PONTOISE	ENTERRE	40.2	150	0.000151758	35	5	5	traversant
Canalisation	DN200/150/80-1969-BRT_PONTOISE	ENTERRE	40.2	200	0.0188811	40	5	5	traversant
Canalisation	DN200/150/80-1969-BRT_PONTOISE	ENTERRE	40.2	150	0.00529091	35	5	5	traversant
Canalisation	DN200/150/80-1969-BRT_PONTOISE	ENTERRE	40.2	200	1.61988	40	5	5	traversant
Canalisation	DN150/100/50-1968-BRT_PONTOISE_ZAD	ENTERRE	40.2	150	0.764742	35	5	5	traversant
Canalisation	DN80-1969-BRT_PONTOISE_VILLE_NOUVELLE	ENTERRE	40.2	80	0.00871872	15	5	5	traversant
Canalisation	DN80-1969-BRT_PONTOISE_VILLE_NOUVELLE	ENTERRE	40.2	100	0.000150361	15	5	5	traversant
Canalisation	DN80-1969-BRT_PONTOISE_VILLE_NOUVELLE	ENTERRE	40.2	200	0.297905	40	5	5	traversant
Canalisation	DN200/150/80-1969-BRT_PONTOISE	ENTERRE	40.2	150	0.039489	35	5	5	traversant

Type d'ouvrage	Nom	Implantation	PMS	DN	Longueur dans la commune (en km)	Distances SUP en mètres (de part et d'autre de la canalisation)			Influence
						SUP1	SUP2	SUP3	
Canalisation	DN150/100/50-1968-BRT_PONTOISE_ZAD	ENTERRE	40.2	50	0.000718114	15	5	5	traversant
Canalisation	DN150/100/50-1968-BRT_PONTOISE_ZAD	ENTERRE	40.2	100	0.0136819	15	5	5	traversant
Canalisation	DN150-1973-PONTOISE_ZAD-PONTOISE_CORDELIERS	ENTERRE	40.2	150	0.00802469	35	5	5	traversant
Canalisation	DN150/100-1970-AUVERS_SUR_OISE_LES_BUISSONS-PONTOISE_CORDELIERS	ENTERRE	40.2	150	0.315657	35	5	5	traversant
Canalisation	DN100/80-1970-BRT_PONTOISE_CORDELIERS	ENTERRE	40.2	80	0.0202434	15	5	5	traversant
Canalisation	DN100/80-1970-BRT_PONTOISE_CORDELIERS	ENTERRE	40.2	100	0.446618	15	5	5	traversant
Canalisation	DN80-1985-BRT_PONTOISE_HOPTAL	ENTERRE	40.2	80	0.00334293	15	5	5	traversant
Canalisation	DN150/100-1970-AUVERS_SUR_OISE_LES_BUISSONS-PONTOISE_CORDELIERS	ENTERRE	40.2	150	0.699678	35	5	5	traversant
Canalisation	DN150/100/50-1968-BRT_PONTOISE_ZAD	ENTERRE	40.2	100	0.00864645	15	5	5	traversant
Canalisation	DN150/100/50-1968-BRT_PONTOISE_ZAD	ENTERRE	40.2	150	0.914944	35	5	5	traversant
Canalisation	DN150-1973-PONTOISE_ZAD-PONTOISE_CORDELIERS	ENTERRE	40.2	150	1.39247	35	5	5	traversant

Type d'ouvrage	Nom	Implantation	PMS	DN	Longueur dans la commune (en km)	Distances SUP en mètres (de part et d'autre de la canalisation)			Influence
						SUP1	SUP2	SUP3	
Canalisation	DN150/100/80-1966-CERGY-PONTOISE_MARC OUVILLE	ENTERRE	40.2	150	0.233027	35	5	5	traversant
Canalisation	DN100/80-1968-PONTOISE_ZI	ENTERRE	40.2	80	0.000548733	15	5	5	traversant
Canalisation	DN100/80-1968-PONTOISE_ZI	ENTERRE	40.2	100	0.152463	15	5	5	traversant
Canalisation	DN150/100/80-1966-CERGY-PONTOISE_MARC OUVILLE	ENTERRE	40.2	100	0.246093	15	5	5	traversant
Canalisation	DN150/100/80-1966-CERGY-PONTOISE_MARC OUVILLE	ENTERRE	40.2	150	0.475678	35	5	5	traversant
Canalisation	DN150/100/80-1966-CERGY-PONTOISE_MARC OUVILLE	ENTERRE	40.2	80	0.00413108	15	5	5	traversant
Canalisation	DN150/100/80-1966-CERGY-PONTOISE_MARC OUVILLE	ENTERRE	40.2	100	0.0485515	15	5	5	traversant
Canalisation	DN100/80-1970-BRT_PONTOISE_CORDELIERS	ENTERRE	40.2	80	0.0057829	15	5	5	traversant
Installation Annexe	PONTOISE - 95500					12	8	8	traversant
Installation Annexe	PONTOISE CORDELIERS - 95500					12	8	8	traversant
Installation Annexe	PONTOISE MARCOUVILLE - 95500					12	8	8	traversant
Installation Annexe	PONTOISE VILLE NOUVELLE - 95500					12	8	8	traversant
Installation Annexe	PONTOISE HOPITAL - 95500					35	6	6	traversant
Installation Annexe	PONTOISE Z.A.D. - 95500					35	6	6	traversant
Installation Annexe	PONTOISE Z.I. - 95500					35	6	6	traversant

2. CANALISATIONS DE TRANSPORT D'HYDROCARBURES EXPLOITÉES PAR LA SOCIÉTÉ DES TRANSPORTS PÉTROLIERS PAR PIPELINE (TRAPIL) dont le siège social est situé 7-9, rue des Frères Morane, 75738 PARIS Cedex 15.

Type d'ouvrage	Nom	Implantation	PMS	DN	Longueur dans la commune (en km)	Distances SUP en mètres (de part et d'autre de la canalisation)			Influence
						SUP1	SUP2	SUP3	
Canalisation	Vigny-Gennevilliers 10"(VNA-T01A)	ENTERRE	57.1	254	0.922371	115	15	10	traversant
Canalisation	Vigny-Gennevilliers 12"(VNB-T01B)	ENTERRE	79.1	305	0.921851	125	15	10	traversant
Canalisation	Vigny-Gennevilliers 20"(VNC-T01C)	ENTERRE	57.2	508	0.959215	135	15	10	traversant

Article 2 : Conformément à l'article R.555-30 b) du code de l'environnement, les servitudes sont les suivantes, en fonction des zones d'effets :

Servitude SUP1 : La délivrance d'un permis de construire relatif à un établissement recevant du public susceptible de recevoir plus de 100 personnes ou à un immeuble de grande hauteur est subordonnée à la fourniture d'une analyse de compatibilité ayant reçu l'avis favorable du transporteur ou, en cas d'avis défavorable du transporteur, l'avis favorable du Préfet rendu au vu de l'expertise mentionnée au III de l'article R.555-31 du code de l'environnement. L'analyse de compatibilité, prévue à l'article R431-16 j) du code de l'urbanisme, est établie conformément aux dispositions de l'arrêté ministériel du 5 mars 2014 susvisé.

Servitude SUP2 : L'ouverture d'un établissement recevant du public susceptible de recevoir plus de 300 personnes ou d'un immeuble de grande hauteur est interdite.

Servitude SUP3 : L'ouverture d'un établissement recevant du public susceptible de recevoir plus de 100 personnes ou d'un immeuble de grande hauteur est interdite.

Article 3 : Conformément à l'article R.555-46 du code de l'environnement, le maire informe le transporteur de tout permis de construire ou certificat d'urbanisme (d'information ou opérationnel) délivré dans l'une des zones définies à l'article 2.

Article 4 : Les servitudes instituées par le présent arrêté sont annexées aux plans locaux d'urbanisme et aux cartes communales des communes concernées conformément aux articles L.151-43, L.153-60, L.161-1 et L.163-10 du code de l'urbanisme.

Article 5 : En application de l'article R.555-53 du code de l'environnement, le présent arrêté sera publié au recueil des actes administratifs et sur le site internet de la Préfecture du VAL-D'OISE et adressé au maire de la commune de Pontoise.

Article 6 : Cet arrêté pourra faire l'objet d'un recours contentieux auprès du tribunal administratif de Cergy-Pontoise dans un délai de deux mois à compter de sa publication.

Article 7 : Le Secrétaire Général de la Préfecture du VAL-D'OISE, le président de l'établissement public compétent ou le maire de la commune de Pontoise, le Directeur

Département des Territoires du VAL-D'OISE, le Directeur Régional et Interdépartemental de l'Environnement et de l'Énergie sont chargés chacun en ce qui le concerne de l'exécution du présent arrêté dont une copie leur sera adressée, ainsi qu'au Directeur Général de GRTgaz et au Directeur Général de Société des Transports Pétroliers par Pipeline (TRAPIL).

Fait à Cergy-Pontoise, le

16 AOUT 2016

Le préfet

Pour le Préfet,
Le Secrétaire Général

Daniel BARNIER

(1) La carte des servitudes d'utilité publique annexée au présent arrêté peut être consultée dans les services de la Préfecture du Val-d'Oise et de la Direction Régionale et Interdépartementale de l'Environnement et de l'Énergie ainsi que dans la mairie de la commune concernée.

ANNEXE 1 : Servitudes d'utilité publique autour des canalisations de transport de matières dangereuses concernant la commune de Pontoise

Servitudes d'utilité publique autour des canalisations de transport de matières dangereuses



ANNEXE 2 : Définitions

PMS : Pression Maximale de Service de la canalisation

DN : Diamètre Nominal de la canalisation.

Distances SUP : Distances en mètres de part et d'autre de la canalisation définissant les limites des zones concernées par les servitudes d'utilité publique. En cas d'écart entre les valeurs des distances SUP figurant dans le(s) tableau(x) de l'article 1 du présent arrêté et la représentation cartographique des SUP telle qu'annexée au présent arrêté (annexe 1), les valeurs du(es) tableau(x) font foi, appliquées au tracé réel des canalisations concernées.

Distance SUP 1 : cette distance correspond à la zone d'effets létaux (PEL) du phénomène dangereux de référence majorant au sens de l'article R.555-39 du code de l'environnement

Distance SUP 2 : cette distance correspond à la zone d'effets létaux (PEL) du phénomène dangereux de référence réduit au sens de l'article R.555-39 du code de l'environnement

Distance SUP 3 : cette distance correspond à la zone d'effets létaux significatifs (ELS) du phénomène dangereux de référence réduit au sens de l'article R.555-39 du code de l'environnement



Liberté • Égalité • Fraternité
RÉPUBLIQUE FRANÇAISE

PRÉFET DU VAL-D'OISE

DIRECTION DÉPARTEMENTALE
DES TERRITOIRES

Service de l'urbanisme
et de l'aménagement durable

Pôle urbanisme

ARRETE n° 13366 INSTITUANT DES SERVITUDES D'UTILITÉ PUBLIQUE CONCERNANT LA MAÎTRISE DES RISQUES AUTOUR DES CANALISATIONS DE TRANSPORT DE GAZ NATUREL OU ASSIMILÉ, D'HYDROCARBURES ET DE PRODUITS CHIMIQUES SUR LE TERRITOIRE DE LA COMMUNE DE PRESLES

**Le préfet du Val-d'Oise
Chevalier de la Légion d'Honneur
Officier de l'Ordre National du Mérite**

Vu le code de l'environnement, et notamment ses articles L.555-16, R.555-30 et R.555-31 ;

Vu le code de l'urbanisme notamment ses articles L.101-2, L.132-1, L.132-2, L.151-1 et suivants, L.153-60, L161-1 et suivants, L163-10, R.431-16 ;

Vu le code de la construction et de l'habitation, notamment ses articles R.122-22 R.123-46 ;

Vu l'arrêté du 5 mars 2014 définissant les modalités d'application du chapitre V du titre V du livre V du code de l'environnement et portant règlement de la sécurité des canalisations de transport de gaz naturel ou assimilé, d'hydrocarbures et de produits chimiques ;

Vu le rapport de la Direction régionale et interdépartementale de l'environnement et de l'énergie, en date du 31/08/15;

Vu l'avis émis par le Conseil départemental de l'environnement et des risques sanitaires et technologiques du VAL-D'OISE le 19/05/2016 ;

Considérant que les canalisations de transport de gaz naturel ou assimilé, d'hydrocarbures et de produits chimiques, en service à la date de l'entrée en vigueur des articles R.555-1 et suivants du code de l'environnement, doivent faire l'objet d'institution de servitudes d'utilité publique relatives à la maîtrise de l'urbanisation en raison des dangers et des inconvénients qu'elles présentent,

Sur proposition de M. le secrétaire général de la préfecture du VAL-D'OISE ;

ARRETE

Article 1 : Selon l'article L.555-16 du code de l'environnement, les périmètres à l'intérieur desquels les dispositions en matière de maîtrise de l'urbanisation s'appliquent sont déterminés par les risques susceptibles d'être créés par une canalisation de transport en service, notamment les risques d'incendie, d'explosion ou d'émanation de produits toxiques, menaçant gravement la santé ou la sécurité des personnes.

En application de l'article R.555-30 b) du code de l'environnement, des servitudes d'utilité publique (SUP) sont instituées dans les zones d'effets générées par les phénomènes dangereux susceptibles de se produire à partir des canalisations de transport décrites ci-après, conformément aux distances figurant dans les tableaux ci-dessous et reproduites sur la carte annexée au présent arrêté (1)

Seules les distances SUP1 sont reproduites dans la carte annexée au présent arrêté. Les restrictions supplémentaires fixées par l'article 2 pour les projets d'urbanisme dont l'emprise atteint les SUP 2 ou 3 sont mises en œuvre dans le cadre de l'instruction de l'analyse de compatibilité obligatoire pour tout projet dont l'emprise atteint la SUP 1.

NOTA : En cas d'écart entre les valeurs des distances SUP figurant dans les tableaux ci-dessous et la représentation cartographique des SUP telle qu'annexée au présent arrêté, les valeurs des tableaux font foi, appliquées au tracé réel des canalisations concernées.

Ouvrages concernant la commune de Presles (95504) :

1. CANALISATIONS DE TRANSPORT DE GAZ NATUREL ET ASSIMILES EXPLOITÉES PAR LA SOCIETE GRTGAZ dont le siège social est situé 6, rue Raoul Nordling, 92270 BOIS-COLOMBES

Type d'ouvrage	Nom	Implantation	PMS	DN	Longueur dans la commune (en km)	Distances SUP en mètres (de part et d'autre de la canalisation)			Influence
						SUP1	SUP2	SUP3	
Canalisation	DN100-1957-BRT_PRESLES	ENTERRE	13.1	100	0.287512	9	5	5	traversant
Canalisation	DN100-1957-BRT_PRESLES	ENTERRE	13.1	100	0.221755	9	5	5	traversant
Canalisation	DN100-1957-BRT_PRESLES	AERIEN	13.1	100	0.00705446	9	8	8	traversant
Canalisation	DN100-1957-BRT_PRESLES	ENTERRE	13.1	100	0.0201512	9	5	5	traversant
Installation Annexe	PRESLES - 95504					12	8	8	traversant

2. CANALISATIONS DE TRANSPORT D'HYDROCARBURES EXPLOITÉES PAR LA SOCIETE DES TRANSPORTS PETROLIERS PAR PIPELINE (TRAPIL) dont le siège social est situé 7-9, rue des Frères Morane, 75738 PARIS Cedex 15.

Type d'ouvrage	Nom	Implantation	PMS	DN	Longueur dans la commune (en km)	Distances SUP en mètres (de part et d'autre de la canalisation)			Influence
						SUP1	SUP2	SUP3	
Canalisation	Vigny-Roissy 22"(VN-T72)	ENTERRE	56.9	559	3.12084	145	15	10	traversant

Article 2 : Conformément à l'article R.555-30 b) du code de l'environnement, les servitudes sont les suivantes, en fonction des zones d'effets :

Servitude SUP1 : La délivrance d'un permis de construire relatif à un établissement recevant du public susceptible de recevoir plus de 100 personnes ou à un immeuble de grande hauteur est subordonnée à la fourniture d'une analyse de compatibilité ayant reçu l'avis favorable du transporteur ou, en cas d'avis défavorable du transporteur, l'avis favorable du Préfet rendu au vu de l'expertise mentionnée au III de l'article R.555-31 du code de l'environnement.

L'analyse de compatibilité, prévue à l'article R431-16 j) du code de l'urbanisme, est établie conformément aux dispositions de l'arrêté ministériel du 5 mars 2014 susvisé.

Servitude SUP2 : L'ouverture d'un établissement recevant du public susceptible de recevoir plus de 300 personnes ou d'un immeuble de grande hauteur est interdite.

Servitude SUP3 : L'ouverture d'un établissement recevant du public susceptible de recevoir plus de 100 personnes ou d'un immeuble de grande hauteur est interdite.

Article 3 : Conformément à l'article R.555-46 du code de l'environnement, le maire informe le transporteur de tout permis de construire ou certificat d'urbanisme (d'information ou opérationnel) délivré dans l'une des zones définies à l'article 2.

Article 4 : Les servitudes instituées par le présent arrêté sont annexées aux plans locaux d'urbanisme et aux cartes communales des communes concernées conformément aux articles L.151-43, L.153-60, L.161-1 et L.163-10 du code de l'urbanisme.

Article 5 : En application de l'article R.555-53 du code de l'environnement, le présent arrêté sera publié au recueil des actes administratifs et sur le site internet de la Préfecture du VAL-D'OISE et adressé au maire de la commune de Presles.

Article 6 : Cet arrêté pourra faire l'objet d'un recours contentieux auprès du tribunal administratif de Cergy-Pontoise dans un délai de deux mois à compter de sa publication.

Article 7 : Le Secrétaire Général de la Préfecture du VAL-D'OISE, le président de l'établissement public compétent ou le maire de la commune de Presles, le Directeur Départemental des Territoires du VAL-D'OISE, le Directeur Régional et Interdépartemental de l'Environnement et de l'Énergie sont chargés chacun en ce qui le concerne de l'exécution du présent arrêté dont une copie leur sera adressée, ainsi qu'au Directeur Général de GRTgaz et au Directeur Général de Société des Transports Pétroliers par Pipeline (TRAPIL).

Fait à Cergy-Pontoise, le

16 AOÛT 2016

Le préfet

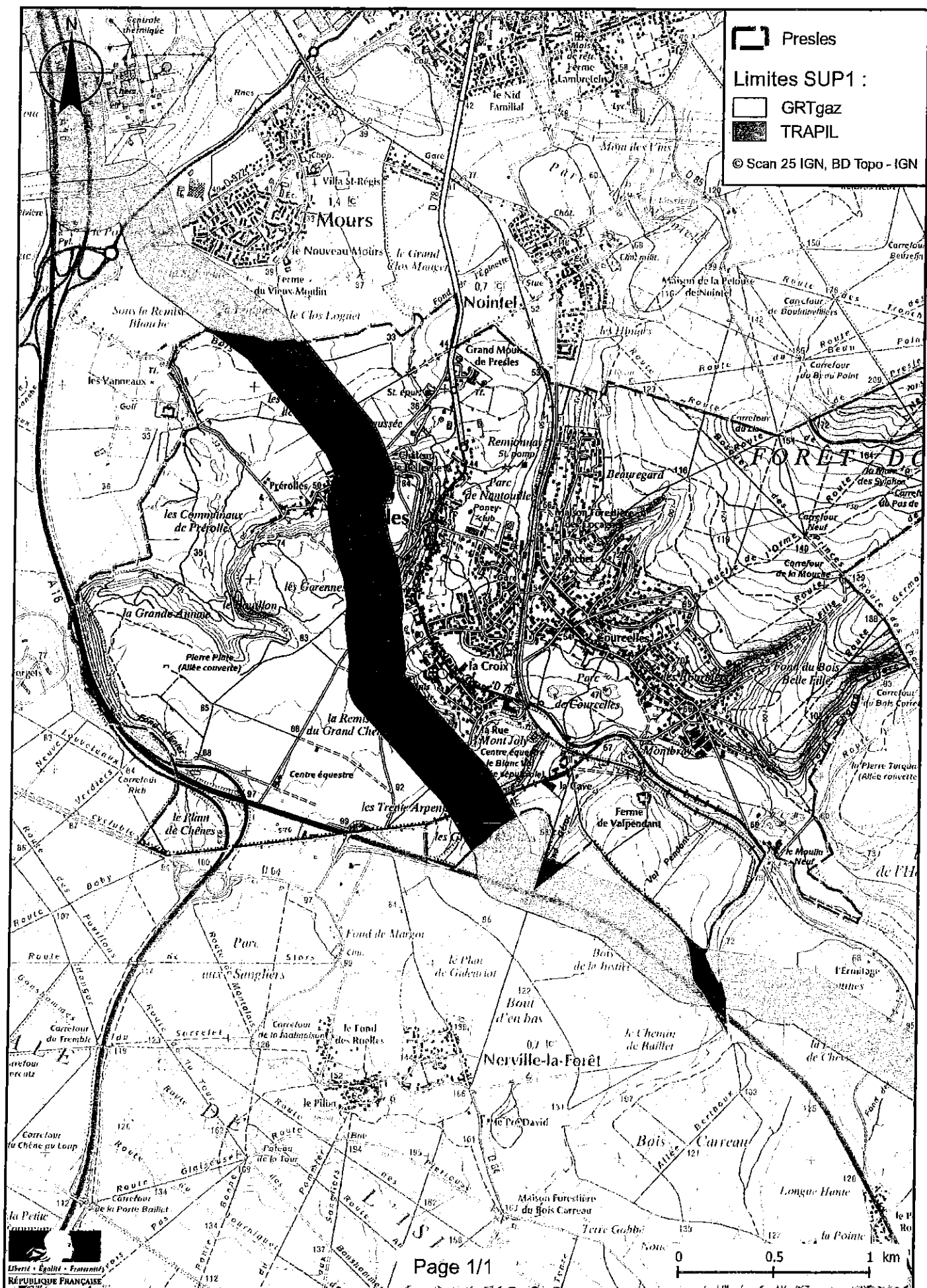
Pour le Préfet,
Le Secrétaire Général

Daniel BARNIER

(1) La carte des servitudes d'utilité publique annexée au présent arrêté peut être consultée dans les services de la Préfecture du Val-d'Oise et de la Direction Régionale et Interdépartementale de l'Environnement et de l'Énergie ainsi que dans la mairie de la commune concernée.

ANNEXE 1 : Servitudes d'utilité publique autour des canalisations de transport de matières dangereuses concernant la commune de Presles

Servitudes d'utilité publique autour des canalisations de transport de matières dangereuses



ANNEXE 2 : Définitions

PMS : Pression Maximale de Service de la canalisation

DN : Diamètre Nominal de la canalisation.

Distances SUP : Distances en mètres de part et d'autre de la canalisation définissant les limites des zones concernées par les servitudes d'utilité publique. En cas d'écart entre les valeurs des distances SUP figurant dans le(s) tableau(x) de l'article 1 du présent arrêté et la représentation cartographique des SUP telle qu'annexée au présent arrêté (annexe 1), les valeurs du(es) tableau(x) font foi, appliquées au tracé réel des canalisations concernées.

Distance SUP 1 : cette distance correspond à la zone d'effets létaux (PEL) du phénomène dangereux de référence majorant au sens de l'article R.555-39 du code de l'environnement

Distance SUP 2 : cette distance correspond à la zone d'effets létaux (PEL) du phénomène dangereux de référence réduit au sens de l'article R.555-39 du code de l'environnement

Distance SUP 3 : cette distance correspond à la zone d'effets létaux significatifs (ELS) du phénomène dangereux de référence réduit au sens de l'article R.555-39 du code de l'environnement



PRÉFET DU VAL-D'OISE

DIRECTION DÉPARTEMENTALE
DES TERRITOIRES

Service de l'urbanisme
et de l'aménagement durable

Pôle urbanisme

**ARRETE n° 13367 INSTITUANT DES SERVITUDES D'UTILITÉ PUBLIQUE CONCERNANT
LA MAÎTRISE DES RISQUES AUTOUR DES CANALISATIONS DE TRANSPORT DE GAZ
NATUREL OU ASSIMILÉ, D'HYDROCARBURES ET DE PRODUITS CHIMIQUES SUR LE
TERRITOIRE DE LA COMMUNE DE PUISEUX-EN-FRANCE**

**Le préfet du Val-d'Oise
Chevalier de la Légion d'Honneur
Officier de l'Ordre National du Mérite**

Vu le code de l'environnement, et notamment ses articles L.555-16, R.555-30 et R.555-31 ;

Vu le code de l'urbanisme notamment ses articles L.101-2, L.132-1, L.132-2, L.151-1 et suivants, L.153-60, L161-1 et suivants, L163-10, R.431-16 ;

Vu le code de la construction et de l'habitation, notamment ses articles R.122-22 R.123-46 ;

Vu l'arrêté du 5 mars 2014 définissant les modalités d'application du chapitre V du titre V du livre V du code de l'environnement et portant règlement de la sécurité des canalisations de transport de gaz naturel ou assimilé, d'hydrocarbures et de produits chimiques ;

Vu le rapport de la Direction régionale et interdépartementale de l'environnement et de l'énergie, en date du 31/08/15;

Vu l'avis émis par le Conseil départemental de l'environnement et des risques sanitaires et technologiques du VAL-D'OISE le 19/05/2016 ;

Considérant que les canalisations de transport de gaz naturel ou assimilé, d'hydrocarbures et de produits chimiques, en service à la date de l'entrée en vigueur des articles R.555-1 et suivants du code de l'environnement, doivent faire l'objet d'institution de servitudes d'utilité publique relatives à la maîtrise de l'urbanisation en raison des dangers et des inconvénients qu'elles présentent,

Sur proposition de M. le secrétaire général de la préfecture du VAL-D'OISE ;

ARRETE

Article 1 : Selon l'article L.555-16 du code de l'environnement, les périmètres à l'intérieur desquels les dispositions en matière de maîtrise de l'urbanisation s'appliquent sont déterminés par les risques susceptibles d'être créés par une canalisation de transport en service, notamment les risques d'incendie, d'explosion ou d'émanation de produits toxiques, menaçant gravement la santé ou la sécurité des personnes.

En application de l'article R.555-30 b) du code de l'environnement, des servitudes d'utilité publique (SUP) sont instituées dans les zones d'effets générées par les phénomènes

dangereux susceptibles de se produire à partir des canalisations de transport décrites ci-après, conformément aux distances figurant dans les tableaux ci-dessous et reproduites sur la carte annexée au présent arrêté (1)

Seules les distances SUP1 sont reproduites dans la carte annexée au présent arrêté. Les restrictions supplémentaires fixées par l'article 2 pour les projets d'urbanisme dont l'emprise atteint les SUP 2 ou 3 sont mises en œuvre dans le cadre de l'instruction de l'analyse de compatibilité obligatoire pour tout projet dont l'emprise atteint la SUP 1.

NOTA :En cas d'écart entre les valeurs des distances SUP figurant dans les tableaux ci-dessous et la représentation cartographique des SUP telle qu'annexée au présent arrêté, les valeurs des tableaux font foi, appliquées au tracé réel des canalisations concernées.

Ouvrages concernant la commune de Puiseux-en-France (95509) :

1. CANALISATIONS DE TRANSPORT DE GAZ NATUREL ET ASSIMILES EXPLOITÉES PAR LA SOCIETE GRTGAZ dont le siège social est situé 6, rue Raoul Nordling, 92270 BOIS-COLOMBES

Type d'ouvrage	Nom	Implantation	PMS	DN	Longueur dans la commune (en km)	Distances SUP en mètres (de part et d'autre de la canalisation)			Influence
						SUP1	SUP2	SUP3	
Canalisation	DN100-1969-GONESSE-FOSSES	ENTERRE	40.0	100	0.734399	15	5	5	traversant
Canalisation	DN100-1971-BRT_PUISEUX_EN_France	ENTERRE	40.0	100	0.00829531	15	5	5	traversant
Canalisation	DN100-1969-GONESSE-FOSSES	ENTERRE	40.0	100	0.537114	15	5	5	traversant
Canalisation	DN100-1971-BRT_PUISEUX_EN_France	ENTERRE	40.0	100	0.0111831	15	5	5	traversant
Installation Annexe	PUISEUX-EN-FRANCE - 95509					12	8	8	traversant

2. CANALISATIONS DE TRANSPORT D'HYDROCARBURES EXPLOITÉES PAR LA SOCIETE DES TRANSPORTS PETROLIERS PAR PIPELINE (TRAPIL) dont le siège social est situé 7-9, rue des Frères Morane, 75738 PARIS Cedex 15,

Type d'ouvrage	Nom	Implantation	PMS	DN	Longueur dans la commune (en km)	Distances SUP en mètres (de part et d'autre de la canalisation)			Influence
						SUP1	SUP2	SUP3	
Canalisation	Vigny-Roissy 22"(VN-T72)	ENTERRE	56.9	559	2.29746	145	15	10	traversant

Article 2 : Conformément à l'article R.555-30 b) du code de l'environnement, les servitudes sont les suivantes, en fonction des zones d'effets :

Servitude SUP1 : La délivrance d'un permis de construire relatif à un établissement recevant du public susceptible de recevoir plus de 100 personnes ou à un immeuble de grande hauteur

est subordonnée à la fourniture d'une analyse de compatibilité ayant reçu l'avis favorable du transporteur ou, en cas d'avis défavorable du transporteur, l'avis favorable du Préfet rendu au vu de l'expertise mentionnée au III de l'article R.555-31 du code de l'environnement. L'analyse de compatibilité, prévue à l'article R431-16 j) du code de l'urbanisme, est établie conformément aux dispositions de l'arrêté ministériel du 5 mars 2014 susvisé.

Servitude SUP2 : L'ouverture d'un établissement recevant du public susceptible de recevoir plus de 300 personnes ou d'un immeuble de grande hauteur est interdite.

Servitude SUP3 : L'ouverture d'un établissement recevant du public susceptible de recevoir plus de 100 personnes ou d'un immeuble de grande hauteur est interdite.

Article 3 : Conformément à l'article R.555-46 du code de l'environnement, le maire informe le transporteur de tout permis de construire ou certificat d'urbanisme (d'information ou opérationnel) délivré dans l'une des zones définies à l'article 2.

Article 4 : Les servitudes instituées par le présent arrêté sont annexées aux plans locaux d'urbanisme et aux cartes communales des communes concernées conformément aux articles L.151-43, L.153-60, L.161-1 et L.163-10 du code de l'urbanisme.

Article 5 : En application de l'article R.555-53 du code de l'environnement, le présent arrêté sera publié au recueil des actes administratifs et sur le site internet de la Préfecture du VAL-D'OISE et adressé au maire de la commune de Puiseux-en-France.

Article 6 : Cet arrêté pourra faire l'objet d'un recours contentieux auprès du tribunal administratif de Cergy-Pontoise dans un délai de deux mois à compter de sa publication.

Article 7 : Le Secrétaire Général de la Préfecture du VAL-D'OISE, le président de l'établissement public compétent ou le maire de la commune de Puiseux-en-France, le Directeur Départemental des Territoires du VAL-D'OISE, le Directeur Régional et Interdépartemental de l'Environnement et de l'Énergie sont chargés chacun en ce qui le concerne de l'exécution du présent arrêté dont une copie leur sera adressée, ainsi qu'au Directeur Général de GRTgaz et au Directeur Général de Société des Transports Pétroliers par Pipeline (TRAPIL).

Fait à Cergy-Pontoise, le 16 AOÛT 2016

Le préfet

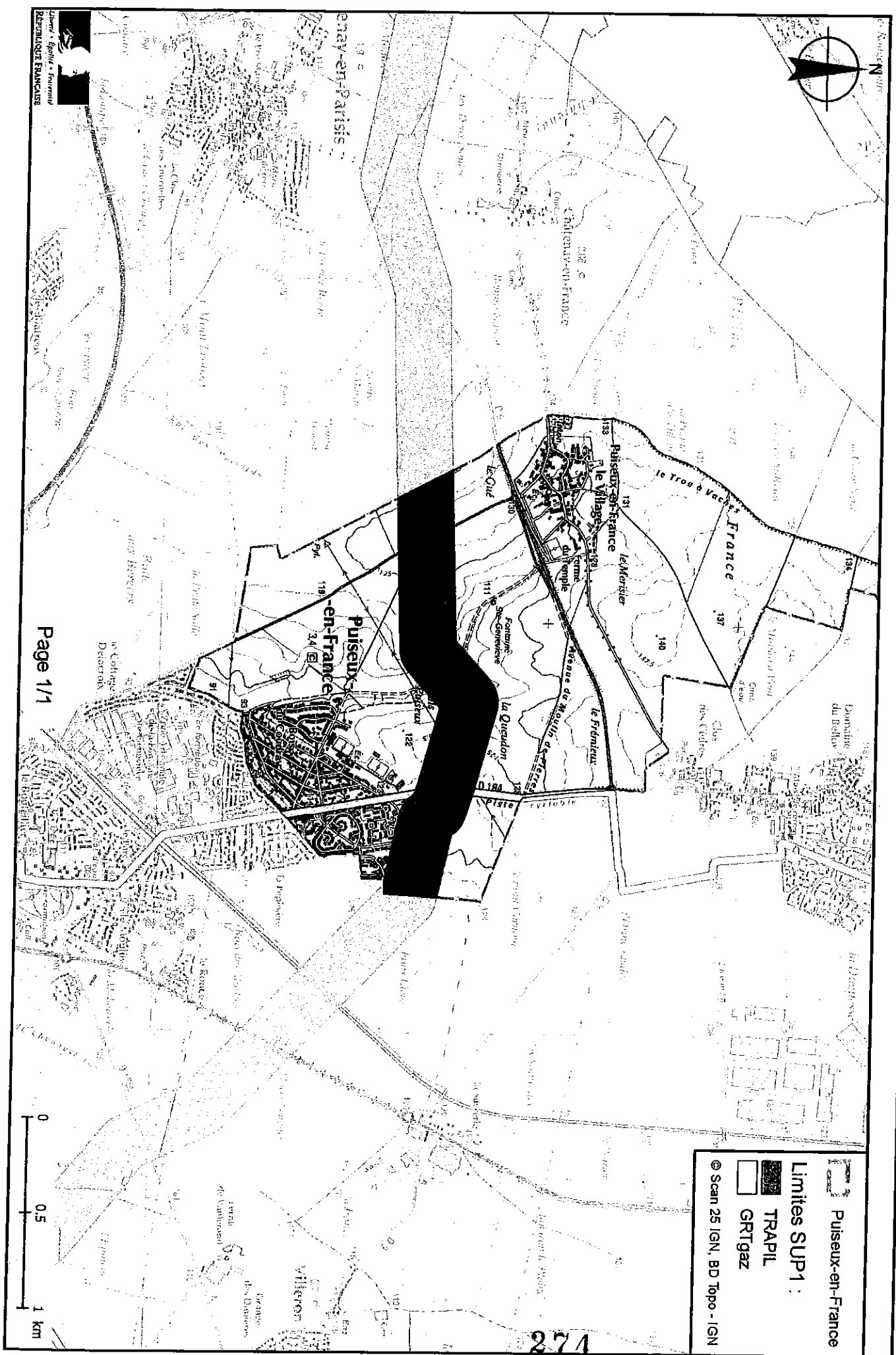
Pour le Préfet,
Le Secrétaire Général

Daniel BARNIER

(1) La carte des servitudes d'utilité publique annexée au présent arrêté peut être consultée dans les services de la Préfecture du Val-d'Oise et de la Direction Régionale et Interdépartementale de l'Environnement et de l'Énergie ainsi que dans la mairie de la commune concernée.

ANNEXE 1 : Servitudes d'utilité publique autour des canalisations de transport de matières dangereuses concernant la commune de Puiseux-en-France

Servitudes d'utilité publique autour des canalisations de transport de matières dangereuses



274

ANNEXE 2 : Définitions

PMS : Pression Maximale de Service de la canalisation

DN : Diamètre Nominal de la canalisation.

Distances SUP : Distances en mètres de part et d'autre de la canalisation définissant les limites des zones concernées par les servitudes d'utilité publique. En cas d'écart entre les valeurs des distances SUP figurant dans le(s) tableau(x) de l'article 1 du présent arrêté et la représentation cartographique des SUP telle qu'annexée au présent arrêté (annexe 1), les valeurs du(es) tableau(x) font foi, appliquées au tracé réel des canalisations concernées.

Distance SUP 1 : cette distance correspond à la zone d'effets létaux (PEL) du phénomène dangereux de référence majorant au sens de l'article R.555-39 du code de l'environnement

Distance SUP 2 : cette distance correspond à la zone d'effets létaux (PEL) du phénomène dangereux de référence réduit au sens de l'article R.555-39 du code de l'environnement

Distance SUP 3 : cette distance correspond à la zone d'effets létaux significatifs (ELS) du phénomène dangereux de référence réduit au sens de l'article R.555-39 du code de l'environnement



PRÉFET DU VAL-D'OISE

DIRECTION DÉPARTEMENTALE
DES TERRITOIRES

Service de l'urbanisme
et de l'aménagement durable

Pôle urbanisme

**ARRETE n° 13368 INSTITUANT DES SERVITUDES D'UTILITÉ PUBLIQUE CONCERNANT
LA MAÎTRISE DES RISQUES AUTOUR DES CANALISATIONS DE TRANSPORT DE GAZ
NATUREL OU ASSIMILÉ, D'HYDROCARBURES ET DE PRODUITS CHIMIQUES SUR LE
TERRITOIRE DE LA COMMUNE DE SAGY**

**Le préfet du Val-d'Oise
Chevalier de la Légion d'Honneur
Officier de l'Ordre National du Mérite**

Vu le code de l'environnement, et notamment ses articles L.555-16, R.555-30 et R.555-31 ;

Vu le code de l'urbanisme notamment ses articles L.101-2, L.132-1, L.132-2, L.151-1 et suivants, L.153-60, L.161-1 et suivants, L.163-10, R.431-16 ;

Vu le code de la construction et de l'habitation, notamment ses articles R.122-22 R.123-46 ;

Vu l'arrêté du 5 mars 2014 définissant les modalités d'application du chapitre V du titre V du livre V du code de l'environnement et portant règlement de la sécurité des canalisations de transport de gaz naturel ou assimilé, d'hydrocarbures et de produits chimiques ;

Vu le rapport de la Direction régionale et interdépartementale de l'environnement et de l'énergie, en date du 31/08/15;

Vu l'avis émis par le Conseil départemental de l'environnement et des risques sanitaires et technologiques du VAL-D'OISE le 19/05/2016 ;

Considérant que les canalisations de transport de gaz naturel ou assimilé, d'hydrocarbures et de produits chimiques, en service à la date de l'entrée en vigueur des articles R.555-1 et suivants du code de l'environnement, doivent faire l'objet d'institution de servitudes d'utilité publique relatives à la maîtrise de l'urbanisation en raison des dangers et des inconvénients qu'elles présentent,

Sur proposition de M. le secrétaire général de la préfecture du VAL-D'OISE ;

ARRETE

Article 1 : Selon l'article L.555-16 du code de l'environnement, les périmètres à l'intérieur desquels les dispositions en matière de maîtrise de l'urbanisation s'appliquent sont déterminés par les risques susceptibles d'être créés par une canalisation de transport en service, notamment les risques d'incendie, d'explosion ou d'émanation de produits toxiques, menaçant gravement la santé ou la sécurité des personnes.

En application de l'article R.555-30 b) du code de l'environnement, des servitudes d'utilité publique (SUP) sont instituées dans les zones d'effets générées par les phénomènes dangereux susceptibles de se produire à partir des canalisations de transport décrites ci-après, conformément aux distances figurant dans les tableaux ci-dessous et reproduites sur la carte annexée au présent arrêté (1)

Seules les distances SUP1 sont reproduites dans la carte annexée au présent arrêté. Les restrictions supplémentaires fixées par l'article 2 pour les projets d'urbanisme dont l'emprise atteint les SUP 2 ou 3 sont mises en œuvre dans le cadre de l'instruction de l'analyse de compatibilité obligatoire pour tout projet dont l'emprise atteint la SUP 1.

NOTA : En cas d'écart entre les valeurs des distances SUP figurant dans les tableaux ci-dessous et la représentation cartographique des SUP telle qu'annexée au présent arrêté, les valeurs des tableaux font foi, appliquées au tracé réel des canalisations concernées.

Ouvrages concernant la commune de Sagy (95535) :

1 CANALISATIONS DE TRANSPORT D'HYDROCARBURES EXPLOITÉES PAR LA SOCIÉTÉ DES TRANSPORTS PETROLIERS PAR PIPELINE (TRAPIL) dont le siège social est situé 7-9, rue des Frères Morane, 75738 PARIS Cedex 15,

Type d'ouvrage	Nom	Implantation	PMS	DN	Longueur dans la commune (en km)	Distances SUP en mètres (de part et d'autre de la canalisation)			Influence
						SUP1	SUP2	SUP3	
Canalisation	Vigny-Gennevilliers 10"(VNA-T01A)	ENTERRE	57.1	254	2.42554	115	15	10	traversant
Canalisation	Vigny-Gennevilliers 12"(VNB-T01B)	ENTERRE	79.1	305	2.42479	125	15	10	traversant
Canalisation	Vigny-Gennevilliers 20"(VNC-T01C)	ENTERRE	57.2	508	2.42622	135	15	10	traversant

Article 2 : Conformément à l'article R.555-30 b) du code de l'environnement, les servitudes sont les suivantes, en fonction des zones d'effets :

Servitude SUP1 : La délivrance d'un permis de construire relatif à un établissement recevant du public susceptible de recevoir plus de 100 personnes ou à un immeuble de grande hauteur est subordonnée à la fourniture d'une analyse de compatibilité ayant reçu l'avis favorable du transporteur ou, en cas d'avis défavorable du transporteur, l'avis favorable du Préfet rendu au vu de l'expertise mentionnée au III de l'article R.555-31 du code de l'environnement. L'analyse de compatibilité, prévue à l'article R431-16 j) du code de l'urbanisme, est établie conformément aux dispositions de l'arrêté ministériel du 5 mars 2014 susvisé.

Servitude SUP2 : L'ouverture d'un établissement recevant du public susceptible de recevoir plus de 300 personnes ou d'un immeuble de grande hauteur est interdite.

Servitude SUP3 : L'ouverture d'un établissement recevant du public susceptible de recevoir plus de 100 personnes ou d'un immeuble de grande hauteur est interdite.

Article 3 : Conformément à l'article R.555-46 du code de l'environnement, le maire informe le transporteur de tout permis de construire ou certificat d'urbanisme (d'information ou opérationnel) délivré dans l'une des zones définies à l'article 2.

Article 4 : Les servitudes instituées par le présent arrêté sont annexées aux plans locaux d'urbanisme et aux cartes communales des communes concernées conformément aux articles L.151-43, L.153-60, L.161-1 et L.163-10 du code de l'urbanisme.

Article 5 : En application de l'article R.555-53 du code de l'environnement, le présent arrêté sera publié au recueil des actes administratifs et sur le site internet de la Préfecture du VAL-D'OISE et adressé au maire de la commune de Sagy.

Article 6 : Cet arrêté pourra faire l'objet d'un recours contentieux auprès du tribunal administratif de Cergy-Pontoise dans un délai de deux mois à compter de sa publication.

Article 7 : Le Secrétaire Général de la Préfecture du VAL-D'OISE, le président de l'établissement public compétent ou le maire de la commune de Sagy, le Directeur Départemental des Territoires du VAL-D'OISE, le Directeur Régional et Interdépartemental de l'Environnement et de l'Énergie sont chargés chacun en ce qui le concerne de l'exécution du présent arrêté dont une copie leur sera adressée, ainsi qu'au Directeur Général de Société des Transports Pétroliers par Pipeline (TRAPIL).

Fait à Cergy-Pontoise, le

16 AOUT 2016

Le préfet

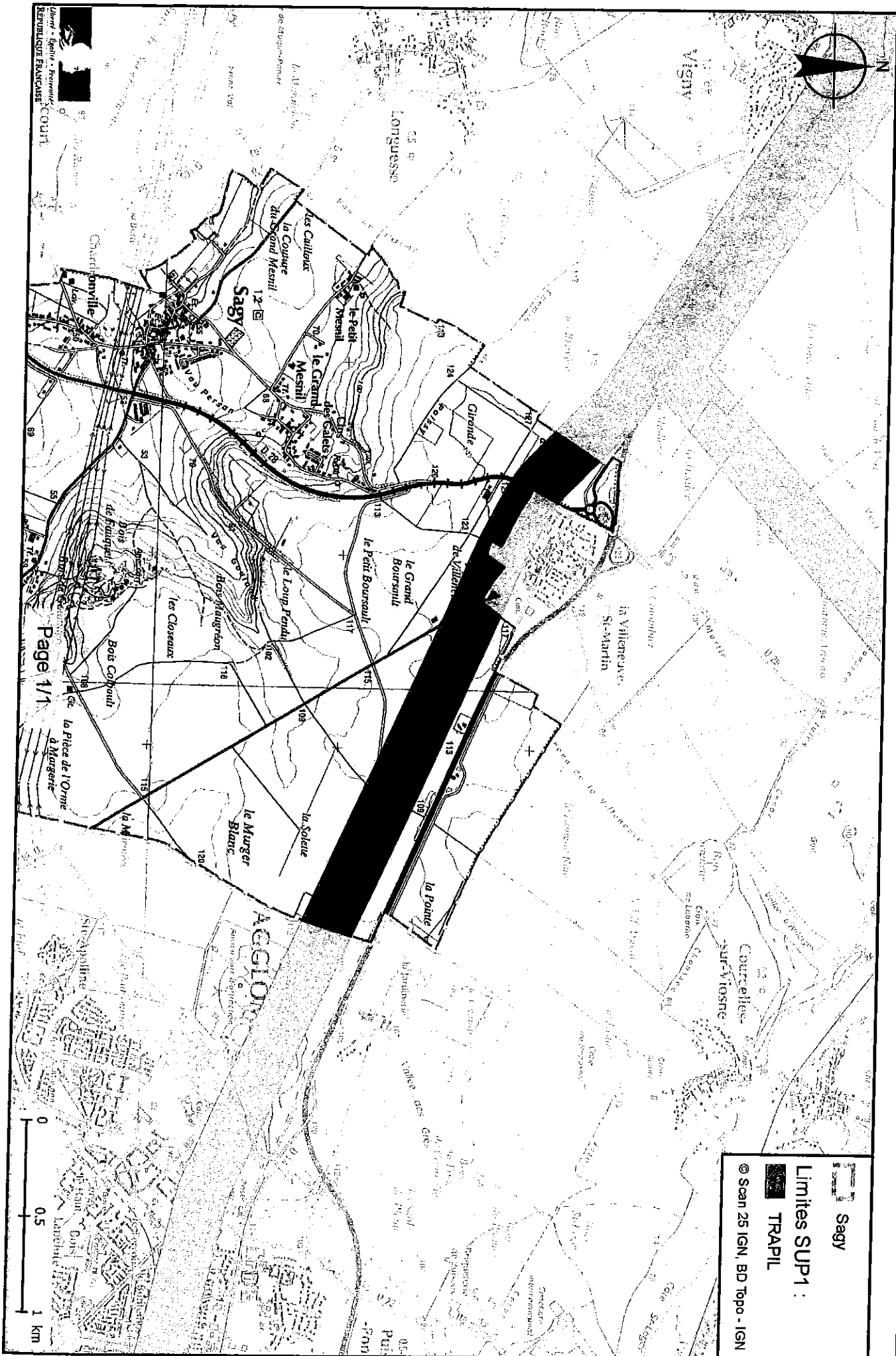
Pour le Préfet,
Le Secrétaire Général

Daniel BARNIER

(1) La carte des servitudes d'utilité publique annexée au présent arrêté peut être consultée dans les services de la Préfecture du Val-d'Oise et de la Direction Régionale et Interdépartementale de l'Environnement et de l'Énergie ainsi que dans la mairie de la commune concernée.

ANNEXE 1 : Servitudes d'utilité publique autour des canalisations de transport de matières dangereuses concernant la commune de Sagy

Servitudes d'utilité publique autour des canalisations de transport de matières dangereuses



ANNEXE 2 : Définitions

PMS : Pression Maximale de Service de la canalisation

DN : Diamètre Nominal de la canalisation.

Distances SUP : Distances en mètres de part et d'autre de la canalisation définissant les limites des zones concernées par les servitudes d'utilité publique. En cas d'écart entre les valeurs des distances SUP figurant dans le(s) tableau(x) de l'article 1 du présent arrêté et la représentation cartographique des SUP telle qu'annexée au présent arrêté (annexe 1), les valeurs du(es) tableau(x) font foi, appliquées au tracé réel des canalisations concernées.

Distance SUP 1 : cette distance correspond à la zone d'effets létaux (PEL) du phénomène dangereux de référence majorant au sens de l'article R.555-39 du code de l'environnement

Distance SUP 2 : cette distance correspond à la zone d'effets létaux (PEL) du phénomène dangereux de référence réduit au sens de l'article R.555-39 du code de l'environnement

Distance SUP 3 : cette distance correspond à la zone d'effets létaux significatifs (ELS) du phénomène dangereux de référence réduit au sens de l'article R.555-39 du code de l'environnement



PRÉFET DU VAL-D'OISE

DIRECTION DÉPARTEMENTALE
DES TERRITOIRES

Service de l'urbanisme
et de l'aménagement durable

Pôle urbanisme

**ARRETE n° 13369 INSTITUANT DES SERVITUDES D'UTILITÉ PUBLIQUE CONCERNANT
LA MAÎTRISE DES RISQUES AUTOUR DES CANALISATIONS DE TRANSPORT DE GAZ
NATUREL OU ASSIMILÉ, D'HYDROCARBURES ET DE PRODUITS CHIMIQUES SUR LE
TERRITOIRE DE LA COMMUNE DE SAINT-CLAIR-SUR-EPTE**

**Le préfet du Val-d'Oise
Chevalier de la Légion d'Honneur
Officier de l'Ordre National du Mérite**

Vu le code de l'environnement, et notamment ses articles L.555-16, R.555-30 et R.555-31 ;

Vu le code de l'urbanisme notamment ses articles L.101-2, L.132-1, L.132-2, L.151-1 et suivants, L.153-60, L.161-1 et suivants, L.163-10, R.431-16 ;

Vu le code de la construction et de l'habitation, notamment ses articles R.122-22 R.123-46 ;

Vu l'arrêté du 5 mars 2014 définissant les modalités d'application du chapitre V du titre V du livre V du code de l'environnement et portant règlement de la sécurité des canalisations de transport de gaz naturel ou assimilé, d'hydrocarbures et de produits chimiques ;

Vu le rapport de la Direction régionale et interdépartementale de l'environnement et de l'énergie, en date du 31/08/15;

Vu l'avis émis par le Conseil départemental de l'environnement et des risques sanitaires et technologiques du VAL-D'OISE le 19/05/2016 ;

Considérant que les canalisations de transport de gaz naturel ou assimilé, d'hydrocarbures et de produits chimiques, en service à la date de l'entrée en vigueur des articles R.555-1 et suivants du code de l'environnement, doivent faire l'objet d'institution de servitudes d'utilité publique relatives à la maîtrise de l'urbanisation en raison des dangers et des inconvénients qu'elles présentent,

Sur proposition de M. le secrétaire général de la préfecture du VAL-D'OISE ;

ARRETE

Article 1 : Selon l'article L.555-16 du code de l'environnement, les périmètres à l'intérieur desquels les dispositions en matière de maîtrise de l'urbanisation s'appliquent sont déterminés par les risques susceptibles d'être créés par une canalisation de transport en service, notamment les risques d'incendie, d'explosion ou d'émanation de produits toxiques, menaçant gravement la santé ou la sécurité des personnes.

En application de l'article R.555-30 b) du code de l'environnement, des servitudes d'utilité publique (SUP) sont instituées dans les zones d'effets générées par les phénomènes dangereux susceptibles de se produire à partir des canalisations de transport décrites ci-après, conformément aux distances figurant dans les tableaux ci-dessous et reproduites sur la carte annexée au présent arrêté (1)

Seules les distances SUP1 sont reproduites dans la carte annexée au présent arrêté. Les restrictions supplémentaires fixées par l'article 2 pour les projets d'urbanisme dont l'emprise atteint les SUP 2 ou 3 sont mises en œuvre dans le cadre de l'instruction de l'analyse de compatibilité obligatoire pour tout projet dont l'emprise atteint la SUP 1.

NOTA : En cas d'écart entre les valeurs des distances SUP figurant dans les tableaux ci-dessous et la représentation cartographique des SUP telle qu'annexée au présent arrêté, les valeurs des tableaux font foi, appliquées au tracé réel des canalisations concernées.

Ouvrages concernant la commune de Saint-Clair-sur-Epte (95541) :

1. CANALISATIONS DE TRANSPORT DE GAZ NATUREL ET ASSIMILES EXPLOITÉES PAR LA SOCIETE GRTGAZ dont le siège social est situé 6, rue Raoul Nordling, 92270 BOIS-COLOMBES

Type d'ouvrage	Nom	Implantation	PMS	DN	Longueur dans la commune (en km)	Distances SUP en mètres (de part et d'autre de la canalisation)			Influence
						SUP1	SUP2	SUP3	
Canalisation	ARTERE DU VEXIN	ENTERRE	67.7	600	0.783681	245	5	5	traversant
Canalisation	DN150-1981-SAINTE-CLAIR-SUR-EPTE-TRIE-CHATEAU	ENTERRE	67.7	150	3.31351	45	5	5	traversant
Canalisation	ST-CLAIR-SUR-EPTE / SEINE NORD 600/450	ENTERRE	67.7	600	2.96552	245	5	5	traversant

2. CANALISATIONS DE TRANSPORT D'HYDROCARBURES EXPLOITÉES PAR LA SOCIETE DES TRANSPORTS PETROLIERS PAR PIPELINE (TRAPIL) dont le siège social est situé 7-9, rue des Frères Morane, 75738 PARIS Cedex 15,

Type d'ouvrage	Nom	Implantation	PMS	DN	Longueur dans la commune (en km)	Distances SUP en mètres (de part et d'autre de la canalisation)			Influence
						SUP1	SUP2	SUP3	
Canalisation	Ecouis-Vigny 10"(ESA-VNA)	ENTERRE	71.1	254	1.76437	140	15	10	traversant
Canalisation	Ecouis-Vigny 12"(ESB-VNB)	ENTERRE	106.5	305	1.76335	135	15	10	traversant
Canalisation	Ecouis-Vigny 20"(ESC-VNC)	ENTERRE	63.3	508	2.18202	145	15	10	traversant

Article 2 : Conformément à l'article R.555-30 b) du code de l'environnement, les servitudes sont les suivantes, en fonction des zones d'effets :

Servitude SUP1 : La délivrance d'un permis de construire relatif à un établissement recevant du public susceptible de recevoir plus de 100 personnes ou à un immeuble de grande hauteur est subordonnée à la fourniture d'une analyse de compatibilité ayant reçu l'avis favorable du transporteur ou, en cas d'avis défavorable du transporteur, l'avis favorable du Préfet rendu au vu de l'expertise mentionnée au III de l'article R.555-31 du code de l'environnement.

L'analyse de compatibilité, prévue à l'article R431-16 j) du code de l'urbanisme, est établie conformément aux dispositions de l'arrêté ministériel du 5 mars 2014 susvisé.

Servitude SUP2 : L'ouverture d'un établissement recevant du public susceptible de recevoir plus de 300 personnes ou d'un immeuble de grande hauteur est interdite.

Servitude SUP3 : L'ouverture d'un établissement recevant du public susceptible de recevoir plus de 100 personnes ou d'un immeuble de grande hauteur est interdite.

Article 3 : Conformément à l'article R.555-46 du code de l'environnement, le maire informe le transporteur de tout permis de construire ou certificat d'urbanisme (d'information ou opérationnel) délivré dans l'une des zones définies à l'article 2.

Article 4 : Les servitudes instituées par le présent arrêté sont annexées aux plans locaux d'urbanisme et aux cartes communales des communes concernées conformément aux articles L.151-43, L.153-60, L.161-1 et L.163-10 du code de l'urbanisme.

Article 5 : En application de l'article R.555-53 du code de l'environnement, le présent arrêté sera publié au recueil des actes administratifs et sur le site internet de la Préfecture du VAL-D'OISE et adressé au maire de la commune de Saint-Clair-sur-Epte.

Article 6 : Cet arrêté pourra faire l'objet d'un recours contentieux auprès du tribunal administratif de Cergy-Pontoise dans un délai de deux mois à compter de sa publication.

Article 7 : Le Secrétaire Général de la Préfecture du VAL-D'OISE, le président de l'établissement public compétent ou le maire de la commune de Saint-Clair-sur-Epte, le Directeur Départemental des Territoires du VAL-D'OISE, le Directeur Régional et Interdépartemental de l'Environnement et de l'Énergie sont chargés chacun en ce qui le concerne de l'exécution du présent arrêté dont une copie leur sera adressée, ainsi qu'au Directeur Général de GRTgaz et au Directeur Général de Société des Transports Pétroliers par Pipeline (TRAPIL).

Fait à Cergy-Pontoise, le 16 AOUT 2016

Le préfet

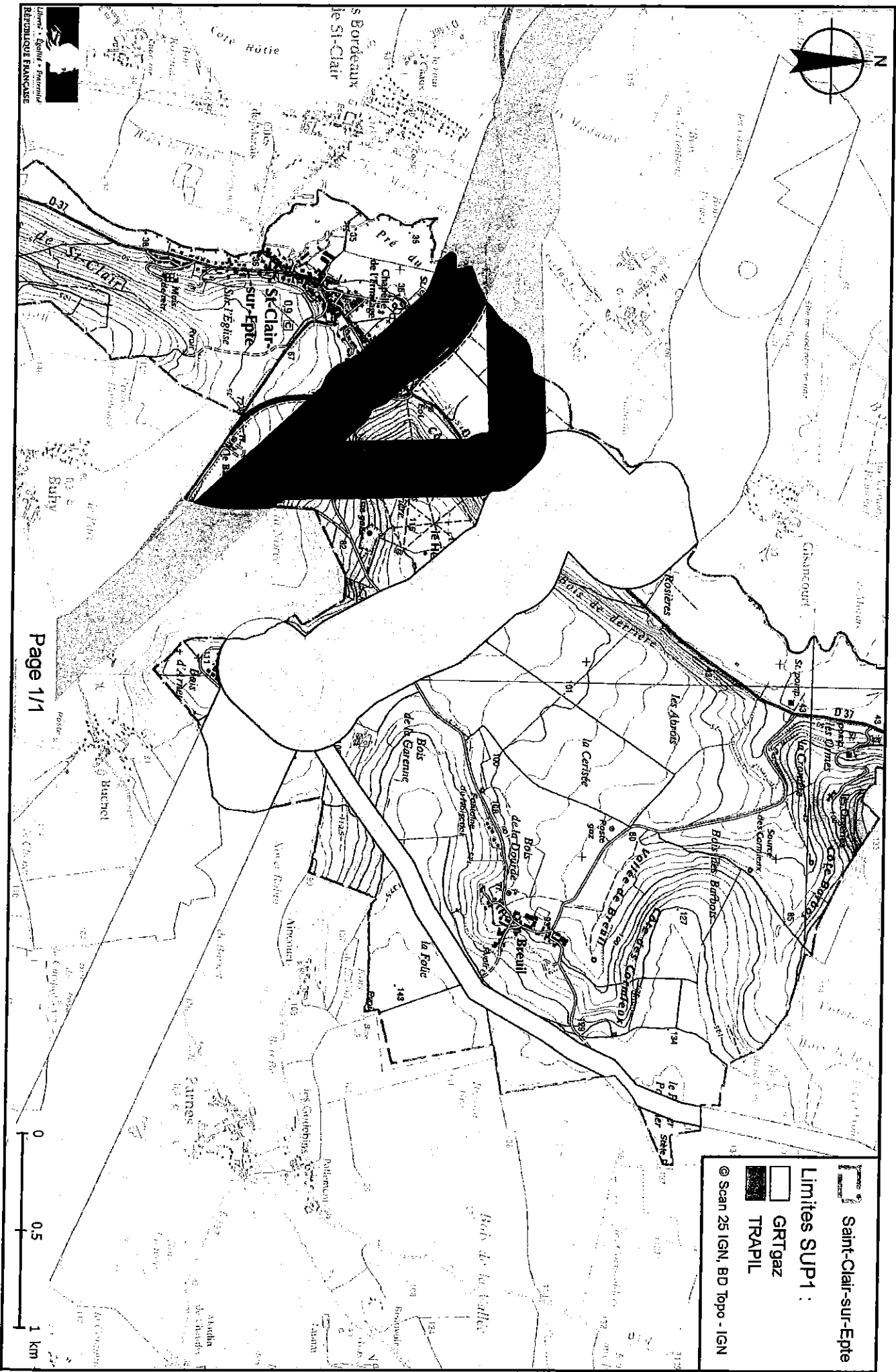
Pour le Préfet,
Le Secrétaire Général

Daniel BARNIER

(1) La carte des servitudes d'utilité publique annexée au présent arrêté peut être consultée dans les services de la Préfecture du Val-d'Oise et de la Direction Régionale et Interdépartementale de l'Environnement et de l'Énergie ainsi que dans la mairie de la commune concernée.

ANNEXE 1 : Servitudes d'utilité publique autour des canalisations de transport de matières dangereuses concernant la commune de Saint-Clair-sur-Epte

Servitudes d'utilité publique autour des canalisations de transport de matières dangereuses



ANNEXE 2 : Définitions

PMS : Pression Maximale de Service de la canalisation

DN : Diamètre Nominal de la canalisation.

Distances SUP : Distances en mètres de part et d'autre de la canalisation définissant les limites des zones concernées par les servitudes d'utilité publique. En cas d'écart entre les valeurs des distances SUP figurant dans le(s) tableau(x) de l'article 1 du présent arrêté et la représentation cartographique des SUP telle qu'annexée au présent arrêté (annexe 1), les valeurs du(es) tableau(x) font foi, appliquées au tracé réel des canalisations concernées.

Distance SUP 1 : cette distance correspond à la zone d'effets létaux (PEL) du phénomène dangereux de référence majorant au sens de l'article R.555-39 du code de l'environnement

Distance SUP 2 : cette distance correspond à la zone d'effets létaux (PEL) du phénomène dangereux de référence réduit au sens de l'article R.555-39 du code de l'environnement

Distance SUP 3 : cette distance correspond à la zone d'effets létaux significatifs (ELS) du phénomène dangereux de référence réduit au sens de l'article R.555-39 du code de l'environnement



PRÉFET DU VAL-D'OISE

DIRECTION DÉPARTEMENTALE
DES TERRITOIRES

Service de l'urbanisme
et de l'aménagement durable

Pôle urbanisme

**ARRETE n° 13370 INSTITUANT DES SERVITUDES D'UTILITÉ PUBLIQUE CONCERNANT
LA MAÎTRISE DES RISQUES AUTOUR DES CANALISATIONS DE TRANSPORT DE GAZ
NATUREL OU ASSIMILÉ, D'HYDROCARBURES ET DE PRODUITS CHIMIQUES SUR LE
TERRITOIRE DE LA COMMUNE DE SAINT-GERVAIS**

**Le préfet du Val-d'Oise
Chevalier de la Légion d'Honneur
Officier de l'Ordre National du Mérite**

- Vu** le code de l'environnement, et notamment ses articles L.555-16, R.555-30 et R.555-31 ;
- Vu** le code de l'urbanisme notamment ses articles L.101-2, L.132-1, L.132-2, L.151-1 et suivants, L.153-60, L161-1 et suivants, L163-10, R.431-16 ;
- Vu** le code de la construction et de l'habitation, notamment ses articles R.122-22 R.123-46 ;
- Vu** l'arrêté du 5 mars 2014 définissant les modalités d'application du chapitre V du titre V du livre V du code de l'environnement et portant règlement de la sécurité des canalisations de transport de gaz naturel ou assimilé, d'hydrocarbures et de produits chimiques ;
- Vu** le rapport de la Direction régionale et interdépartementale de l'environnement et de l'énergie, en date du 31/08/15;
- Vu** l'avis émis par le Conseil départemental de l'environnement et des risques sanitaires et technologiques du VAL-D'OISE le 19/05/2016 ;

Considérant que les canalisations de transport de gaz naturel ou assimilé, d'hydrocarbures et de produits chimiques, en service à la date de l'entrée en vigueur des articles R.555-1 et suivants du code de l'environnement, doivent faire l'objet d'institution de servitudes d'utilité publique relatives à la maîtrise de l'urbanisation en raison des dangers et des inconvénients qu'elles présentent,

Sur proposition de M. le secrétaire général de la préfecture du VAL-D'OISE ;

ARRETE

Article 1 : Selon l'article L.555-16 du code de l'environnement, les périmètres à l'intérieur desquels les dispositions en matière de maîtrise de l'urbanisation s'appliquent sont déterminés par les risques susceptibles d'être créés par une canalisation de transport en service, notamment les risques d'incendie, d'explosion ou d'émanation de produits toxiques, menaçant gravement la santé ou la sécurité des personnes.

En application de l'article R.555-30 b) du code de l'environnement, des servitudes d'utilité publique (SUP) sont instituées dans les zones d'effets générées par les phénomènes dangereux susceptibles de se produire à partir des canalisations de transport décrites ci-après, conformément aux distances figurant dans les tableaux ci-dessous et reproduites sur la carte annexée au présent arrêté (1)

Seules les distances SUP1 sont reproduites dans la carte annexée au présent arrêté. Les restrictions supplémentaires fixées par l'article 2 pour les projets d'urbanisme dont l'emprise atteint les SUP 2 ou 3 sont mises en œuvre dans le cadre de l'instruction de l'analyse de compatibilité obligatoire pour tout projet dont l'emprise atteint la SUP 1.

NOTA : En cas d'écart entre les valeurs des distances SUP figurant dans les tableaux ci-dessous et la représentation cartographique des SUP telle qu'annexée au présent arrêté, les valeurs des tableaux font foi, appliquées au tracé réel des canalisations concernées.

Ouvrages concernant la commune de Saint-Gervais (95554) :

1. CANALISATIONS DE TRANSPORT DE GAZ NATUREL ET ASSIMILES EXPLOITÉES PAR LA SOCIETE GRTGAZ dont le siège social est situé 6, rue Raoul Nordling, 92270 BOIS-COLOMBES

Type d'ouvrage	Nom	Implantation	PMS	DN	Longueur dans la commune (en km)	Distances SUP en mètres (de part et d'autre de la canalisation)			Influence
						SUP1	SUP2	SUP3	
Canalisation	ARTERE DU VEXIN	ENTERRE	67.7	600	1.6834	245	5	5	traversant

2. CANALISATIONS DE TRANSPORT D'HYDROCARBURES EXPLOITÉES PAR LA SOCIETE DES TRANSPORTS PETROLIERS PAR PIPELINE (TRAPIL) dont le siège social est situé 7-9, rue des Frères Morane, 75738 PARIS Cedex 15.

Type d'ouvrage	Nom	Implantation	PMS	DN	Longueur dans la commune (en km)	Distances SUP en mètres (de part et d'autre de la canalisation)			Influence
						SUP1	SUP2	SUP3	
Canalisation	Ecouis-Vigny 10"(ESA-VNA)	ENTERRE	71.1	254	3.74788	140	15	10	traversant
Canalisation	Ecouis-Vigny 12"(ESB-VNB)	ENTERRE	106.5	305	3.74728	135	15	10	traversant
Canalisation	Ecouis-Vigny 20"(ESC-VNC)	ENTERRE	63.3	508	3.74855	145	15	10	traversant

Article 2 : Conformément à l'article R.555-30 b) du code de l'environnement, les servitudes sont les suivantes, en fonction des zones d'effets :

Servitude SUP1 : La délivrance d'un permis de construire relatif à un établissement recevant du public susceptible de recevoir plus de 100 personnes ou à un immeuble de grande hauteur est subordonnée à la fourniture d'une analyse de compatibilité ayant reçu l'avis favorable du transporteur ou, en cas d'avis défavorable du transporteur, l'avis favorable du Préfet rendu au vu de l'expertise mentionnée au III de l'article R.555-31 du code de l'environnement.

L'analyse de compatibilité, prévue à l'article R431-16 j) du code de l'urbanisme, est établie conformément aux dispositions de l'arrêté ministériel du 5 mars 2014 susvisé.

Servitude SUP2 : L'ouverture d'un établissement recevant du public susceptible de recevoir plus de 300 personnes ou d'un immeuble de grande hauteur est interdite.

Servitude SUP3 : L'ouverture d'un établissement recevant du public susceptible de recevoir plus de 100 personnes ou d'un immeuble de grande hauteur est interdite.

Article 3 : Conformément à l'article R.555-46 du code de l'environnement, le maire informe le transporteur de tout permis de construire ou certificat d'urbanisme (d'information ou opérationnel) délivré dans l'une des zones définies à l'article 2.

Article 4 : Les servitudes instituées par le présent arrêté sont annexées aux plans locaux d'urbanisme et aux cartes communales des communes concernées conformément aux articles L.151-43, L.153-60, L.161-1 et L.163-10 du code de l'urbanisme.

Article 5 : En application de l'article R.555-53 du code de l'environnement, le présent arrêté sera publié au recueil des actes administratifs et sur le site internet de la Préfecture du VAL-D'OISE et adressé au maire de la commune de Saint-Gervais.

Article 6 : Cet arrêté pourra faire l'objet d'un recours contentieux auprès du tribunal administratif de Cergy-Pontoise dans un délai de deux mois à compter de sa publication.

Article 7 : Le Secrétaire Général de la Préfecture du VAL-D'OISE, le président de l'établissement public compétent ou le maire de la commune de Saint-Gervais, le Directeur Départemental des Territoires du VAL-D'OISE, le Directeur Régional et Interdépartemental de l'Environnement et de l'Énergie sont chargés chacun en ce qui le concerne de l'exécution du présent arrêté dont une copie leur sera adressée, ainsi qu'au Directeur Général de GRTgaz et au Directeur Général de Société des Transports Pétroliers par Pipeline (TRAPIL).

Fait à Cergy-Pontoise, le

16 AOUT 2016

Le préfet

Pour le Préfet,
Le Secrétaire Général

Daniel BARNIER

(1) La carte des servitudes d'utilité publique annexée au présent arrêté peut être consultée dans les services de la Préfecture du Val-d'Oise et de la Direction Régionale et Interdépartementale de l'Environnement et de l'Énergie ainsi que dans la mairie de la commune concernée.

ANNEXE 1 : Servitudes d'utilité publique autour des canalisations de transport de matières dangereuses concernant la commune de Saint-Gervais

ANNEXE 2 : Définitions

PMS : Pression Maximale de Service de la canalisation

DN : Diamètre Nominal de la canalisation.

Distances SUP : Distances en mètres de part et d'autre de la canalisation définissant les limites des zones concernées par les servitudes d'utilité publique. En cas d'écart entre les valeurs des distances SUP figurant dans le(s) tableau(x) de l'article 1 du présent arrêté et la représentation cartographique des SUP telle qu'annexée au présent arrêté (annexe 1), les valeurs du(es) tableau(x) font foi, appliquées au tracé réel des canalisations concernées.

Distance SUP 1 : cette distance correspond à la zone d'effets létaux (PEL) du phénomène dangereux de référence majorant au sens de l'article R.555-39 du code de l'environnement

Distance SUP 2 : cette distance correspond à la zone d'effets létaux (PEL) du phénomène dangereux de référence réduit au sens de l'article R.555-39 du code de l'environnement

Distance SUP 3 : cette distance correspond à la zone d'effets létaux significatifs (ELS) du phénomène dangereux de référence réduit au sens de l'article R.555-39 du code de l'environnement



Liberté • Égalité • Fraternité
RÉPUBLIQUE FRANÇAISE

PRÉFET DU VAL-D'OISE

DIRECTION DÉPARTEMENTALE
DES TERRITOIRES

Service de l'urbanisme
et de l'aménagement durable

Pôle urbanisme

**ARRETE n° 13371 INSTITUANT DES SERVITUDES D'UTILITÉ PUBLIQUE CONCERNANT
LA MAÎTRISE DES RISQUES AUTOUR DES CANALISATIONS DE TRANSPORT DE GAZ
NATUREL OU ASSIMILÉ, D'HYDROCARBURES ET DE PRODUITS CHIMIQUES SUR LE
TERRITOIRE DE LA COMMUNE DE SAINT-MARTIN-DU-TERTRE**

**Le préfet du Val-d'Oise
Chevalier de la Légion d'Honneur
Officier de l'Ordre National du Mérite**

Vu le code de l'environnement, et notamment ses articles L.555-16, R.555-30 et R.555-31 ;

Vu le code de l'urbanisme notamment ses articles L.101-2, L.132-1, L.132-2, L.151-1 et suivants, L.153-60, L161-1 et suivants, L163-10, R.431-16 ;

Vu le code de la construction et de l'habitation, notamment ses articles R.122-22 R.123-46 ;

Vu l'arrêté du 5 mars 2014 définissant les modalités d'application du chapitre V du titre V du livre V du code de l'environnement et portant règlement de la sécurité des canalisations de transport de gaz naturel ou assimilé, d'hydrocarbures et de produits chimiques ;

Vu le rapport de la Direction régionale et interdépartementale de l'environnement et de l'énergie, en date du 31/08/15;

Vu l'avis émis par le Conseil départemental de l'environnement et des risques sanitaires et technologiques du VAL-D'OISE le 19/05/2016 ;

Considérant que les canalisations de transport de gaz naturel ou assimilé, d'hydrocarbures et de produits chimiques, en service à la date de l'entrée en vigueur des articles R.555-1 et suivants du code de l'environnement, doivent faire l'objet d'institution de servitudes d'utilité publique relatives à la maîtrise de l'urbanisation en raison des dangers et des inconvénients qu'elles présentent,

Sur proposition de M. le secrétaire général de la préfecture du VAL-D'OISE ;

ARRETE

Article 1 : Selon l'article L.555-16 du code de l'environnement, les périmètres à l'intérieur desquels les dispositions en matière de maîtrise de l'urbanisation s'appliquent sont déterminés par les risques susceptibles d'être créés par une canalisation de transport en service, notamment les risques d'incendie, d'explosion ou d'émanation de produits toxiques, menaçant gravement la santé ou la sécurité des personnes.

En application de l'article R.555-30 b) du code de l'environnement, des servitudes d'utilité publique (SUP) sont instituées dans les zones d'effets générées par les phénomènes dangereux susceptibles de se produire à partir des canalisations de transport décrites ci-après, conformément aux distances figurant dans les tableaux ci-dessous et reproduites sur la carte annexée au présent arrêté (1)

Seules les distances SUP1 sont reproduites dans la carte annexée au présent arrêté. Les restrictions supplémentaires fixées par l'article 2 pour les projets d'urbanisme dont l'emprise atteint les SUP 2 ou 3 sont mises en œuvre dans le cadre de l'instruction de l'analyse de compatibilité obligatoire pour tout projet dont l'emprise atteint la SUP 1.

NOTA : En cas d'écart entre les valeurs des distances SUP figurant dans les tableaux ci-dessous et la représentation cartographique des SUP telle qu'annexée au présent arrêté, les valeurs des tableaux font foi, appliquées au tracé réel des canalisations concernées.

Ouvrages concernant la commune de Saint-Martin-du-Tertre (95566) :

1. CANALISATIONS DE TRANSPORT D'HYDROCARBURES EXPLOITÉES PAR LA SOCIÉTÉ DES TRANSPORTS PETROLIERS PAR PIPELINE (TRAPIL) dont le siège social est situé 7-9, rue des Frères Morane, 75738 PARIS Cedex 15.

Type d'ouvrage	Nom	Implantation	PMS	DN	Longueur dans la commune (en km)	Distances SUP en mètres (de part et d'autre de la canalisation)			Influence
						SUP1	SUP2	SUP3	
Canalisation	Vigny-Roissy 22"(VN-T72)	ENTERRE	56.9	559	0.0854684	145	15	10	traversant

Article 2 : Conformément à l'article R.555-30 b) du code de l'environnement, les servitudes sont les suivantes, en fonction des zones d'effets :

Servitude SUP1 : La délivrance d'un permis de construire relatif à un établissement recevant du public susceptible de recevoir plus de 100 personnes ou à un immeuble de grande hauteur est subordonnée à la fourniture d'une analyse de compatibilité ayant reçu l'avis favorable du transporteur ou, en cas d'avis défavorable du transporteur, l'avis favorable du Préfet rendu au vu de l'expertise mentionnée au III de l'article R.555-31 du code de l'environnement. L'analyse de compatibilité, prévue à l'article R431-16 j) du code de l'urbanisme, est établie conformément aux dispositions de l'arrêté ministériel du 5 mars 2014 susvisé.

Servitude SUP2 : L'ouverture d'un établissement recevant du public susceptible de recevoir plus de 300 personnes ou d'un immeuble de grande hauteur est interdite.

Servitude SUP3 : L'ouverture d'un établissement recevant du public susceptible de recevoir plus de 100 personnes ou d'un immeuble de grande hauteur est interdite.

Article 3 : Conformément à l'article R.555-46 du code de l'environnement, le maire informe le transporteur de tout permis de construire ou certificat d'urbanisme (d'information ou opérationnel) délivré dans l'une des zones définies à l'article 2.

Article 4 : Les servitudes instituées par le présent arrêté sont annexées aux plans locaux d'urbanisme et aux cartes communales des communes concernées conformément aux articles L.151-43, L.153-60, L.161-1 et L.163-10 du code de l'urbanisme.

Article 5 : En application de l'article R.555-53 du code de l'environnement, le présent arrêté sera publié au recueil des actes administratifs et sur le site internet de la Préfecture du VAL-D'OISE et adressé au maire de la commune de Saint-Martin-du-Tertre.

Article 6 : Cet arrêté pourra faire l'objet d'un recours contentieux auprès du tribunal administratif de Cergy-Pontoise dans un délai de deux mois à compter de sa publication.

Article 7 : Le Secrétaire Général de la Préfecture du VAL-D'OISE, le président de l'établissement public compétent ou le maire de la commune de Saint-Martin-du-Tertre, le Directeur Départemental des Territoires du VAL-D'OISE, le Directeur Régional et Interdépartemental de l'Environnement et de l'Énergie sont chargés chacun en ce qui le concerne de l'exécution du présent arrêté dont une copie leur sera adressée, ainsi qu'au Directeur Général de Société des Transports Pétroliers par Pipeline (TRAPIL).

Fait à Cergy-Pontoise, le

16 AOUT 2016

Le préfet

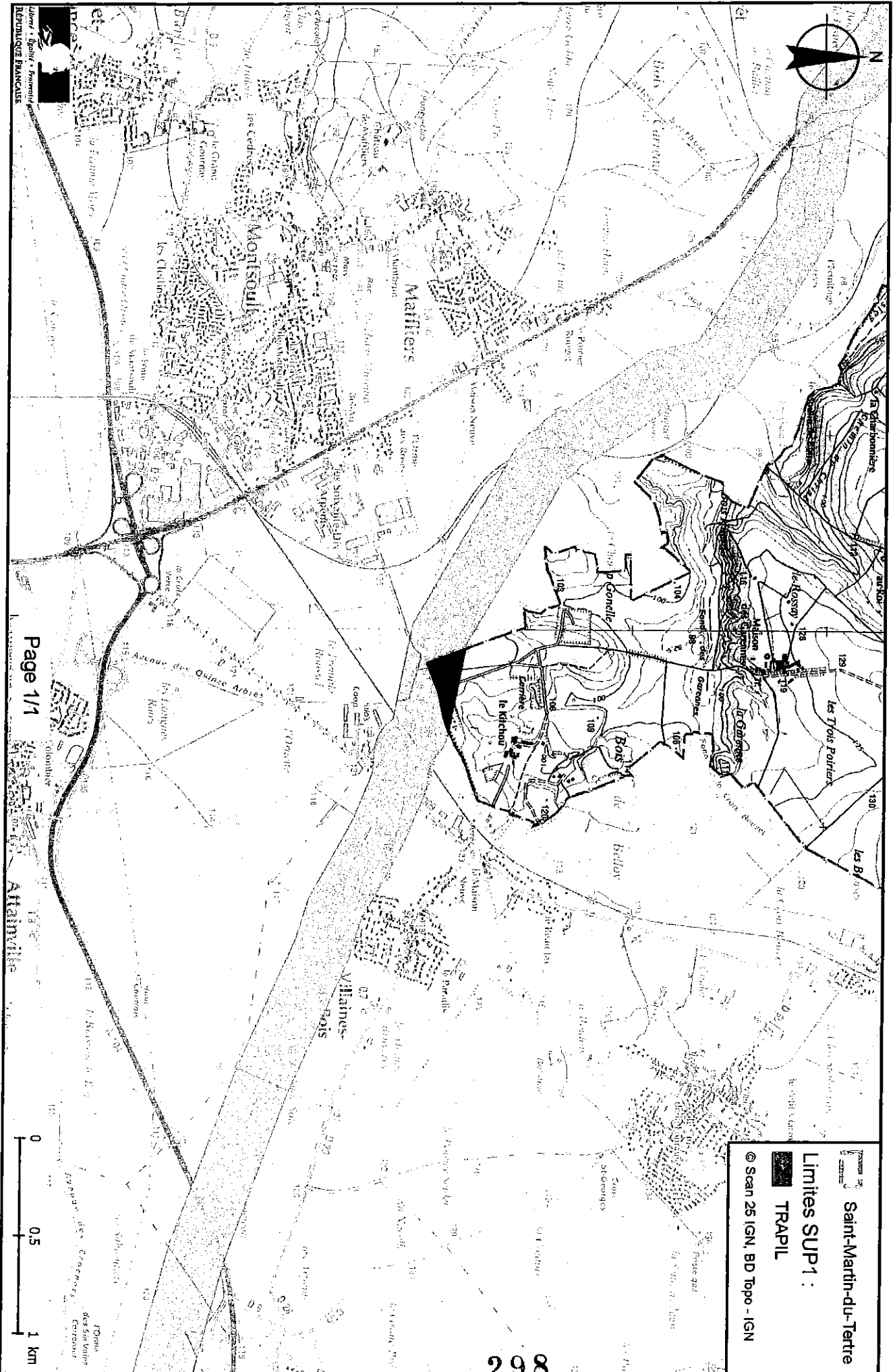
Pour le Préfet,
Le Secrétaire Général

Daniel BARNIER

(1) La carte des servitudes d'utilité publique annexée au présent arrêté peut être consultée dans les services de la Préfecture du Val-d'Oise et de la Direction Régionale et Interdépartementale de l'Environnement et de l'Énergie ainsi que dans la mairie de la commune concernée.

ANNEXE 1 : Servitudes d'utilité publique autour des canalisations de transport de matières dangereuses concernant la commune de Saint-Martin-du-Tertre

Servitudes d'utilité publique autour des canalisations de transport de matières dangereuses



ANNEXE 2 : Définitions

PMS : Pression Maximale de Service de la canalisation

DN : Diamètre Nominal de la canalisation.

Distances SUP : Distances en mètres de part et d'autre de la canalisation définissant les limites des zones concernées par les servitudes d'utilité publique. En cas d'écart entre les valeurs des distances SUP figurant dans le(s) tableau(x) de l'article 1 du présent arrêté et la représentation cartographique des SUP telle qu'annexée au présent arrêté (annexe 1), les valeurs du(es) tableau(x) font foi, appliquées au tracé réel des canalisations concernées.

Distance SUP 1 : cette distance correspond à la zone d'effets létaux (PEL) du phénomène dangereux de référence majorant au sens de l'article R.555-39 du code de l'environnement

Distance SUP 2 : cette distance correspond à la zone d'effets létaux (PEL) du phénomène dangereux de référence réduit au sens de l'article R.555-39 du code de l'environnement

Distance SUP 3 : cette distance correspond à la zone d'effets létaux significatifs (ELS) du phénomène dangereux de référence réduit au sens de l'article R.555-39 du code de l'environnement

PRÉFET DU VAL-D'OISE

DIRECTION DÉPARTEMENTALE
DES TERRITOIRES

Service de l'urbanisme
et de l'aménagement durable

Pôle urbanisme

**ARRETE n° 13372 INSTITUANT DES SERVITUDES D'UTILITÉ PUBLIQUE CONCERNANT
LA MAÎTRISE DES RISQUES AUTOUR DES CANALISATIONS DE TRANSPORT DE GAZ
NATUREL OU ASSIMILÉ, D'HYDROCARBURES ET DE PRODUITS CHIMIQUES SUR LE
TERRITOIRE DE LA COMMUNE DE SANNOIS**

**Le préfet du Val-d'Oise
Chevalier de la Légion d'Honneur
Officier de l'Ordre National du Mérite**

Vu le code de l'environnement, et notamment ses articles L.555-16, R.555-30 et R.555-31 ;

Vu le code de l'urbanisme notamment ses articles L.101-2, L.132-1, L.132-2, L.151-1 et suivants, L.153-60, L161-1 et suivants, L163-10, R.431-16 ;

Vu le code de la construction et de l'habitation, notamment ses articles R.122-22 R.123-46 ;

Vu l'arrêté du 5 mars 2014 définissant les modalités d'application du chapitre V du titre V du livre V du code de l'environnement et portant règlement de la sécurité des canalisations de transport de gaz naturel ou assimilé, d'hydrocarbures et de produits chimiques ;

Vu le rapport de la Direction régionale et interdépartementale de l'environnement et de l'énergie, en date du 31/08/15;

Vu l'avis émis par le Conseil départemental de l'environnement et des risques sanitaires et technologiques du VAL-D'OISE le 19/05/2016 ;

Considérant que les canalisations de transport de gaz naturel ou assimilé, d'hydrocarbures et de produits chimiques, en service à la date de l'entrée en vigueur des articles R.555-1 et suivants du code de l'environnement, doivent faire l'objet d'institution de servitudes d'utilité publique relatives à la maîtrise de l'urbanisation en raison des dangers et des inconvénients qu'elles présentent,

Sur proposition de M. le secrétaire général de la préfecture du VAL-D'OISE ;

ARRETE

Article 1 : Selon l'article L.555-16 du code de l'environnement, les périmètres à l'intérieur desquels les dispositions en matière de maîtrise de l'urbanisation s'appliquent sont déterminés par les risques susceptibles d'être créés par une canalisation de transport en service, notamment les risques d'incendie, d'explosion ou d'émanation de produits toxiques, menaçant gravement la santé ou la sécurité des personnes.

En application de l'article R.555-30 b) du code de l'environnement, des servitudes d'utilité publique (SUP) sont instituées dans les zones d'effets générées par les phénomènes dangereux susceptibles de se produire à partir des canalisations de transport décrites ci-après, conformément aux distances figurant dans les tableaux ci-dessous et reproduites sur la carte annexée au présent arrêté (1)

Seules les distances SUP1 sont reproduites dans la carte annexée au présent arrêté. Les restrictions supplémentaires fixées par l'article 2 pour les projets d'urbanisme dont l'emprise

atteint les SUP 2 ou 3 sont mises en œuvre dans le cadre de l'instruction de l'analyse de compatibilité obligatoire pour tout projet dont l'emprise atteint la SUP 1.

NOTA : En cas d'écart entre les valeurs des distances SUP figurant dans les tableaux ci-dessous et la représentation cartographique des SUP telle qu'annexée au présent arrêté, les valeurs des tableaux font foi, appliquées au tracé réel des canalisations concernées.

Ouvrages concernant la commune de Sannois (95582) :

1. CANALISATIONS DE TRANSPORT DE GAZ NATUREL ET ASSIMILES EXPLOITÉES PAR LA SOCIETE GRTGAZ dont le siège social est situé 6, rue Raoul Nordling, 92270 BOIS-COLOMBES

Type d'ouvrage	Nom	Implantation	PMS	DN	Longueur dans la commune (en km)	Distances SUP en mètres (de part et d'autre de la canalisation)			Influence
						SUP1	SUP2	SUP3	
Canalisation	DN300/200-1965-ARGENTEUIL-ST_LEU_LA_FORET	ENTERRE	40.0	300	0.252174	70	5	5	traversant
Canalisation	DN150/100-1966-BRT_SANNOIS_JOFFRE	ENTERRE	40.0	100	0.0518447	15	5	5	traversant
Canalisation	DN150/100-1966-BRT_SANNOIS_JOFFRE	ENTERRE	40.0	150	0.00293454	30	5	5	traversant
Canalisation	DN300/200-1965-ARGENTEUIL-ST_LEU_LA_FORET	ENTERRE	40.0	300	0.720727	70	5	5	traversant
Canalisation	DN100-1986-BRT_SANNOIS_OUEST	ENTERRE	40.0	100	0.00570823	15	5	5	traversant
Canalisation	DN300/200-1965-ARGENTEUIL-ST_LEU_LA_FORET	ENTERRE	40.0	300	0.565978	70	5	5	traversant
Installation Annexe	SANNOIS JOFFRE - 95582					12	8	8	traversant
Installation Annexe	SANNOIS OUEST - 95582					12	8	8	traversant

2. CANALISATIONS DE TRANSPORT D'HYDROCARBURES EXPLOITÉES PAR LA SOCIETE DES TRANSPORTS PETROLIERS PAR PIPELINE (TRAPIL) dont le siège social est situé 7-9, rue des Frères Morane, 75738 PARIS Cedex 15,

Type d'ouvrage	Nom	Implantation	PMS	DN	Longueur dans la commune (en km)	Distances SUP en mètres (de part et d'autre de la canalisation)			Influence
						SUP1	SUP2	SUP3	
Canalisation	Vigny-Gennevilliers 20"(VNC-T01C)	ENTERRE	57.2	508	2.91914	135	15	10	traversant

Article 2 : Conformément à l'article R.555-30 b) du code de l'environnement, les servitudes sont les suivantes, en fonction des zones d'effets :

Servitude SUP1 : La délivrance d'un permis de construire relatif à un établissement recevant du public susceptible de recevoir plus de 100 personnes ou à un immeuble de grande hauteur est subordonnée à la fourniture d'une analyse de compatibilité ayant reçu l'avis favorable du transporteur ou, en cas d'avis défavorable du transporteur, l'avis favorable du Préfet rendu au vu de l'expertise mentionnée au III de l'article R.555-31 du code de l'environnement. L'analyse de compatibilité, prévue à l'article R431-16 j) du code de l'urbanisme, est établie conformément aux dispositions de l'arrêté ministériel du 5 mars 2014 susvisé.

Servitude SUP2 : L'ouverture d'un établissement recevant du public susceptible de recevoir plus de 300 personnes ou d'un immeuble de grande hauteur est interdite.

Servitude SUP3 : L'ouverture d'un établissement recevant du public susceptible de recevoir plus de 100 personnes ou d'un immeuble de grande hauteur est interdite.

Article 3 : Conformément à l'article R.555-46 du code de l'environnement, le maire informe le transporteur de tout permis de construire ou certificat d'urbanisme (d'information ou opérationnel) délivré dans l'une des zones définies à l'article 2.

Article 4 : Les servitudes instituées par le présent arrêté sont annexées aux plans locaux d'urbanisme et aux cartes communales des communes concernées conformément aux articles L.151-43, L.153-60, L.161-1 et L.163-10 du code de l'urbanisme.

Article 5 : En application de l'article R.555-53 du code de l'environnement, le présent arrêté sera publié au recueil des actes administratifs et sur le site internet de la Préfecture du VAL-D'OISE et adressé au maire de la commune de Sannois.

Article 6 : Cet arrêté pourra faire l'objet d'un recours contentieux auprès du tribunal administratif de Cergy-Pontoise dans un délai de deux mois à compter de sa publication.

Article 7 : Le Secrétaire Général de la Préfecture du VAL-D'OISE, le président de l'établissement public compétent ou le maire de la commune de Sannois, le Directeur Départemental des Territoires du VAL-D'OISE, le Directeur Régional et Interdépartemental de l'Environnement et de l'Énergie sont chargés chacun en ce qui le concerne de l'exécution du présent arrêté dont une copie leur sera adressée, ainsi qu'au Directeur Général de GRTgaz et au Directeur Général de Société des Transports Pétroliers par Pipeline (TRAPIL).

Fait à Cergy-Pontoise, le

16 AOUT 2016

Le préfet

Pour le Préfet,
Le Secrétaire Général

Daniel BARNIER

(1) La carte des servitudes d'utilité publique annexée au présent arrêté peut être consultée dans les services de la Préfecture du Val-d'Oise et de la Direction Régionale et Interdépartementale de l'Environnement et de l'Énergie ainsi que dans la mairie de la commune concernée.

ANNEXE 1 : Servitudes d'utilité publique autour des canalisations de transport de matières dangereuses concernant la commune de Sannois

ANNEXE 2 : Définitions

PMS : Pression Maximale de Service de la canalisation

DN : Diamètre Nominal de la canalisation.

Distances SUP : Distances en mètres de part et d'autre de la canalisation définissant les limites des zones concernées par les servitudes d'utilité publique. En cas d'écart entre les valeurs des distances SUP figurant dans le(s) tableau(x) de l'article 1 du présent arrêté et la représentation cartographique des SUP telle qu'annexée au présent arrêté (annexe 1), les valeurs du(es) tableau(x) font foi, appliquées au tracé réel des canalisations concernées.

Distance SUP 1 : cette distance correspond à la zone d'effets létaux (PEL) du phénomène dangereux de référence majorant au sens de l'article R.555-39 du code de l'environnement

Distance SUP 2 : cette distance correspond à la zone d'effets létaux (PEL) du phénomène dangereux de référence réduit au sens de l'article R.555-39 du code de l'environnement

Distance SUP 3 : cette distance correspond à la zone d'effets létaux significatifs (ELS) du phénomène dangereux de référence réduit au sens de l'article R.555-39 du code de l'environnement



Liberté • Égalité • Fraternité
RÉPUBLIQUE FRANÇAISE

PRÉFET DU VAL-D'OISE

DIRECTION DÉPARTEMENTALE
DES TERRITOIRES

Service de l'urbanisme
et de l'aménagement durable

Pôle urbanisme

ARRETE n° 13373 INSTITUANT DES SERVITUDES D'UTILITÉ PUBLIQUE CONCERNANT LA MAÎTRISE DES RISQUES AUTOUR DES CANALISATIONS DE TRANSPORT DE GAZ NATUREL OU ASSIMILÉ, D'HYDROCARBURES ET DE PRODUITS CHIMIQUES SUR LE TERRITOIRE DE LA COMMUNE DE SERAINCOURT

**Le préfet du Val-d'Oise
Chevalier de la Légion d'Honneur
Officier de l'Ordre National du Mérite**

- Vu** le code de l'environnement, et notamment ses articles L.555-16, R.555-30 et R.555-31 ;
- Vu** le code de l'urbanisme notamment ses articles L.101-2, L.132-1, L.132-2, L.151-1 et suivants, L.153-60, L161-1 et suivants, L163-10, R.431-16 ;
- Vu** le code de la construction et de l'habitation, notamment ses articles R.122-22 R.123-46 ;
- Vu** l'arrêté du 5 mars 2014 définissant les modalités d'application du chapitre V du titre V du livre V du code de l'environnement et portant règlement de la sécurité des canalisations de transport de gaz naturel ou assimilé, d'hydrocarbures et de produits chimiques ;
- Vu** le rapport de la Direction régionale et interdépartementale de l'environnement et de l'énergie, en date du 31/08/15;
- Vu** l'avis émis par le Conseil départemental de l'environnement et des risques sanitaires et technologiques du VAL-D'OISE le 19/05/2016 ;

Considérant que les canalisations de transport de gaz naturel ou assimilé, d'hydrocarbures et de produits chimiques, en service à la date de l'entrée en vigueur des articles R.555-1 et suivants du code de l'environnement, doivent faire l'objet d'institution de servitudes d'utilité publique relatives à la maîtrise de l'urbanisation en raison des dangers et des inconvénients qu'elles présentent,

Sur proposition de M. le secrétaire général de la préfecture du VAL-D'OISE ;

ARRETE

Article 1 : Selon l'article L.555-16 du code de l'environnement, les périmètres à l'intérieur desquels les dispositions en matière de maîtrise de l'urbanisation s'appliquent sont déterminés par les risques susceptibles d'être créés par une canalisation de transport en service, notamment les risques d'incendie, d'explosion ou d'émanation de produits toxiques, menaçant gravement la santé ou la sécurité des personnes.

En application de l'article R.555-30 b) du code de l'environnement, des servitudes d'utilité publique (SUP) sont instituées dans les zones d'effets générées par les phénomènes dangereux susceptibles de se produire à partir des canalisations de transport décrites ci-après, conformément aux distances figurant dans les tableaux ci-dessous et reproduites sur la carte annexée au présent arrêté (1)

Seules les distances SUP1 sont reproduites dans la carte annexée au présent arrêté. Les restrictions supplémentaires fixées par l'article 2 pour les projets d'urbanisme dont l'emprise atteint les SUP 2 ou 3 sont mises en œuvre dans le cadre de l'instruction de l'analyse de compatibilité obligatoire pour tout projet dont l'emprise atteint la SUP 1.

NOTA : En cas d'écart entre les valeurs des distances SUP figurant dans les tableaux ci-dessous et la représentation cartographique des SUP telle qu'annexée au présent arrêté, les valeurs des tableaux font foi, appliquées au tracé réel des canalisations concernées.

Ouvrages concernant la commune de Seraincourt (95592) :

1. CANALISATIONS DE TRANSPORT D'HYDROCARBURES EXPLOITÉES PAR LA SOCIÉTÉ DES TRANSPORTS PÉTROLIERS PAR PIPELINE (TRAPIL) dont le siège social est situé 7-9, rue des Frères Morane, 75738 PARIS Cedex 15,

Type d'ouvrage	Nom	Implantation	PMS	DN	Longueur dans la commune (en km)	Distances SUP en mètres (de part et d'autre de la canalisation)			Influence
						SUP1	SUP2	SUP3	
Canalisation	Vigny-Gargenville 1 20"(GA-VN (VG1))	ENTERRE	57.5	508	2.80848	135	15	10	traversant
Canalisation	Vigny-Gargenville 2 20"(GA-VN (VG2))	ENTERRE	57.5	508	2.80995	135	15	10	traversant

Article 2 : Conformément à l'article R.555-30 b) du code de l'environnement, les servitudes sont les suivantes, en fonction des zones d'effets :

Servitude SUP1 : La délivrance d'un permis de construire relatif à un établissement recevant du public susceptible de recevoir plus de 100 personnes ou à un immeuble de grande hauteur est subordonnée à la fourniture d'une analyse de compatibilité ayant reçu l'avis favorable du transporteur ou, en cas d'avis défavorable du transporteur, l'avis favorable du Préfet rendu au vu de l'expertise mentionnée au III de l'article R.555-31 du code de l'environnement. L'analyse de compatibilité, prévue à l'article R431-16 j) du code de l'urbanisme, est établie conformément aux dispositions de l'arrêté ministériel du 5 mars 2014 susvisé.

Servitude SUP2 : L'ouverture d'un établissement recevant du public susceptible de recevoir plus de 300 personnes ou d'un immeuble de grande hauteur est interdite.

Servitude SUP3 : L'ouverture d'un établissement recevant du public susceptible de recevoir plus de 100 personnes ou d'un immeuble de grande hauteur est interdite.

Article 3 : Conformément à l'article R.555-46 du code de l'environnement, le maire informe le transporteur de tout permis de construire ou certificat d'urbanisme (d'information ou opérationnel) délivré dans l'une des zones définies à l'article 2.

Article 4 : Les servitudes instituées par le présent arrêté sont annexées aux plans locaux d'urbanisme et aux cartes communales des communes concernées conformément aux articles L.151-43, L.153-60, L.161-1 et L.163-10 du code de l'urbanisme.

Article 5 : En application de l'article R.555-53 du code de l'environnement, le présent arrêté sera publié au recueil des actes administratifs et sur le site internet de la Préfecture du VAL-D'OISE et adressé au maire de la commune de Seraincourt.

Article 6 : Cet arrêté pourra faire l'objet d'un recours contentieux auprès du tribunal administratif de Cergy-Pontoise dans un délai de deux mois à compter de sa publication.

Article 7 : Le Secrétaire Général de la Préfecture du VAL-D'OISE, le président de l'établissement public compétent ou le maire de la commune de Seraincourt, le Directeur Départemental des Territoires du VAL-D'OISE, le Directeur Régional et Interdépartemental de l'Environnement et de l'Énergie sont chargés chacun en ce qui le concerne de l'exécution du présent arrêté dont une copie leur sera adressée, ainsi qu'au Directeur Général de Société des Transports Pétroliers par Pipeline (TRAPIL).

Fait à Cergy-Pontoise, le

16 AOÛT 2016

Le préfet

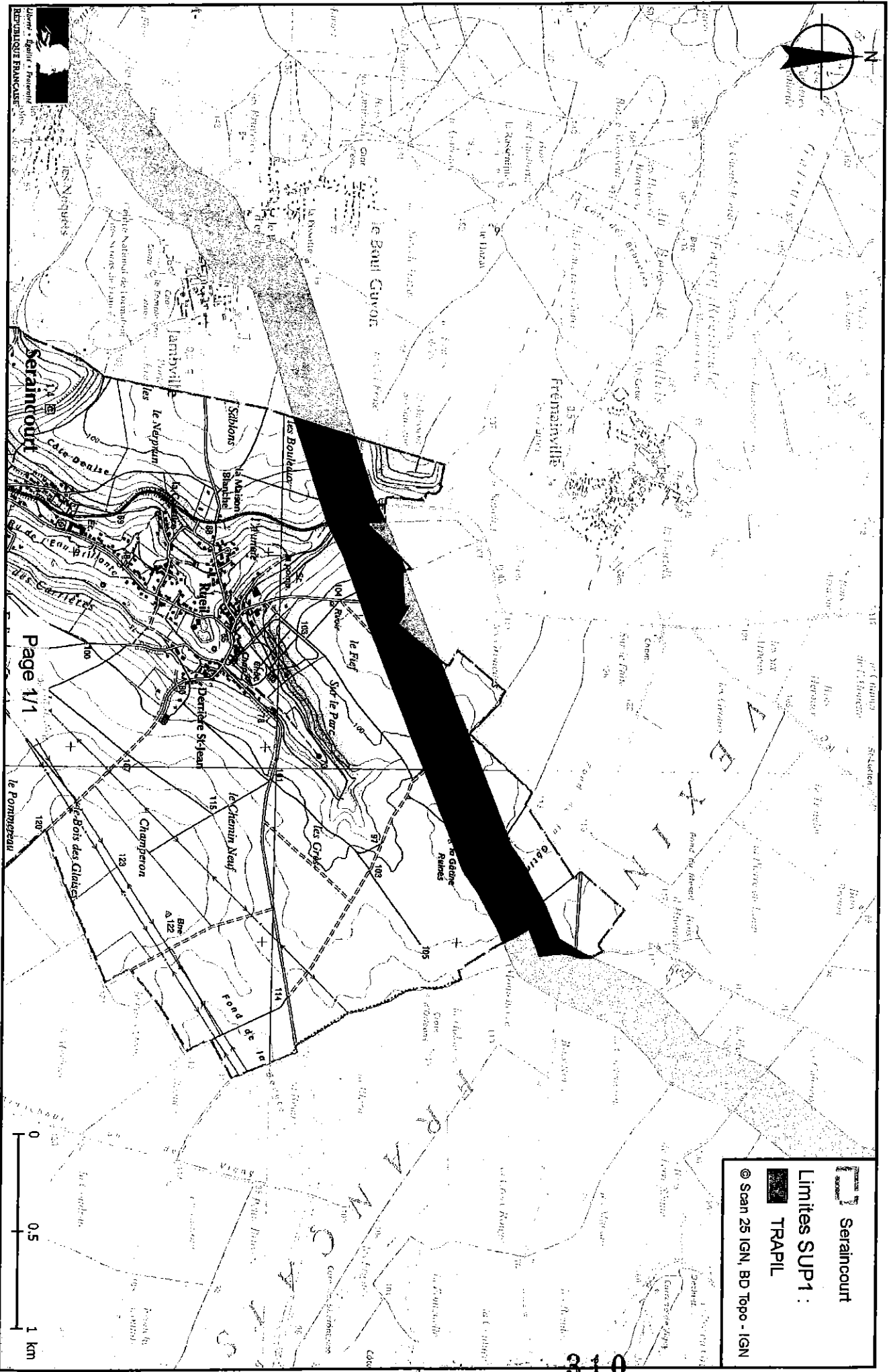
Pour le Préfet,
Le Secrétaire Général



Daniel BARNIER

(1) La carte des servitudes d'utilité publique annexée au présent arrêté peut être consultée dans les services de la Préfecture du Val-d'Oise et de la Direction Régionale et Interdépartementale de l'Environnement et de l'Énergie ainsi que dans la mairie de la commune concernée.

ANNEXE 1 : Servitudes d'utilité publique autour des canalisations de transport de matières dangereuses concernant la commune de Seraincourt

Servitudes d'utilité publique autour des canalisations de transport de matières dangereuses



 Seraincourt
 Limites SUP1 :
TRAPIL
© Scan 25 IGN, BD Topo - IGN

ANNEXE 2 : Définitions

PMS : Pression Maximale de Service de la canalisation

DN : Diamètre Nominal de la canalisation.

Distances SUP : Distances en mètres de part et d'autre de la canalisation définissant les limites des zones concernées par les servitudes d'utilité publique. En cas d'écart entre les valeurs des distances SUP figurant dans le(s) tableau(x) de l'article 1 du présent arrêté et la représentation cartographique des SUP telle qu'annexée au présent arrêté (annexe 1), les valeurs du(es) tableau(x) font foi, appliquées au tracé réel des canalisations concernées.

Distance SUP 1 : cette distance correspond à la zone d'effets létaux (PEL) du phénomène dangereux de référence majorant au sens de l'article R.555-39 du code de l'environnement

Distance SUP 2 : cette distance correspond à la zone d'effets létaux (PEL) du phénomène dangereux de référence réduit au sens de l'article R.555-39 du code de l'environnement

Distance SUP 3 : cette distance correspond à la zone d'effets létaux significatifs (ELS) du phénomène dangereux de référence réduit au sens de l'article R.555-39 du code de l'environnement



Liberté • Égalité • Fraternité
RÉPUBLIQUE FRANÇAISE

PRÉFET DU VAL-D'OISE

DIRECTION DÉPARTEMENTALE
DES TERRITOIRES

Service de l'urbanisme
et de l'aménagement durable

Pôle urbanisme

**ARRETE n° 13374 INSTITUANT DES SERVITUDES D'UTILITÉ PUBLIQUE CONCERNANT
LA MAÎTRISE DES RISQUES AUTOUR DES CANALISATIONS DE TRANSPORT DE GAZ
NATUREL OU ASSIMILÉ, D'HYDROCARBURES ET DE PRODUITS CHIMIQUES SUR LE
TERRITOIRE DE LA COMMUNE DE THÉMÉRICOURT**

**Le préfet du Val-d'Oise
Chevalier de la Légion d'Honneur
Officier de l'Ordre National du Mérite**

Vu le code de l'environnement, et notamment ses articles L.555-16, R.555-30 et R.555-31 ;

Vu le code de l'urbanisme notamment ses articles L.101-2, L.132-1, L.132-2, L.151-1 et suivants, L.153-60, L161-1 et suivants, L163-10, R.431-16 ;

Vu le code de la construction et de l'habitation, notamment ses articles R.122-22 R.123-46 ;

Vu l'arrêté du 5 mars 2014 définissant les modalités d'application du chapitre V du titre V du livre V du code de l'environnement et portant règlement de la sécurité des canalisations de transport de gaz naturel ou assimilé, d'hydrocarbures et de produits chimiques ;

Vu le rapport de la Direction régionale et interdépartementale de l'environnement et de l'énergie, en date du 31/08/15;

Vu l'avis émis par le Conseil départemental de l'environnement et des risques sanitaires et technologiques du VAL-D'OISE le 19/05/2016 ;

Considérant que les canalisations de transport de gaz naturel ou assimilé, d'hydrocarbures et de produits chimiques, en service à la date de l'entrée en vigueur des articles R.555-1 et suivants du code de l'environnement, doivent faire l'objet d'institution de servitudes d'utilité publique relatives à la maîtrise de l'urbanisation en raison des dangers et des inconvénients qu'elles présentent,

Sur proposition de M. le secrétaire général de la préfecture du VAL-D'OISE ;

ARRETE

Article 1 : Selon l'article L.555-16 du code de l'environnement, les périmètres à l'intérieur desquels les dispositions en matière de maîtrise de l'urbanisation s'appliquent sont déterminés par les risques susceptibles d'être créés par une canalisation de transport en service, notamment les risques d'incendie, d'explosion ou d'émanation de produits toxiques, menaçant gravement la santé ou la sécurité des personnes.

En application de l'article R.555-30 b) du code de l'environnement, des servitudes d'utilité publique (SUP) sont instituées dans les zones d'effets générées par les phénomènes dangereux susceptibles de se produire à partir des canalisations de transport décrites ci-après, conformément aux distances figurant dans les tableaux ci-dessous et reproduites sur la carte annexée au présent arrêté (1)

Seules les distances SUP1 sont reproduites dans la carte annexée au présent arrêté. Les restrictions supplémentaires fixées par l'article 2 pour les projets d'urbanisme dont l'emprise atteint les SUP 2 ou 3 sont mises en œuvre dans le cadre de l'instruction de l'analyse de compatibilité obligatoire pour tout projet dont l'emprise atteint la SUP 1.

NOTA : En cas d'écart entre les valeurs des distances SUP figurant dans les tableaux ci-dessous et la représentation cartographique des SUP telle qu'annexée au présent arrêté, les valeurs des tableaux font foi, appliquées au tracé réel des canalisations concernées.

Ouvrages concernant la commune de Théméricourt (95610) :

1. CANALISATIONS DE TRANSPORT D'HYDROCARBURES EXPLOITÉES PAR LA SOCIÉTÉ DES TRANSPORTS PÉTROLIERS PAR PIPELINE (TRAPIL) dont le siège social est situé 7-9, rue des Frères Morane, 75738 PARIS Cedex 15.

Type d'ouvrage	Nom	implantation	PMS	DN	Longueur dans la commune (en km)	Distances SUP en mètres (de part et d'autre de la canalisation)			Influence
						SUP1	SUP2	SUP3	
Canalisation	Ecouis-Vigny 10"(ESA-VNA)	ENTERRE	71.1	254	2.16952	140	15	10	traversant
Canalisation	Ecouis-Vigny 12"(ESB-VNB)	ENTERRE	106.5	305	2.16749	135	15	10	traversant
Canalisation	Ecouis-Vigny 20"(ESC-VNC)	ENTERRE	63.3	508	2.17109	145	15	10	traversant

Article 2 : Conformément à l'article R.555-30 b) du code de l'environnement, les servitudes sont les suivantes, en fonction des zones d'effets :

Servitude SUP1 : La délivrance d'un permis de construire relatif à un établissement recevant du public susceptible de recevoir plus de 100 personnes ou à un immeuble de grande hauteur est subordonnée à la fourniture d'une analyse de compatibilité ayant reçu l'avis favorable du transporteur ou, en cas d'avis défavorable du transporteur, l'avis favorable du Préfet rendu au vu de l'expertise mentionnée au III de l'article R.555-31 du code de l'environnement.

L'analyse de compatibilité, prévue à l'article R431-16 j) du code de l'urbanisme, est établie conformément aux dispositions de l'arrêté ministériel du 5 mars 2014 susvisé.

Servitude SUP2 : L'ouverture d'un établissement recevant du public susceptible de recevoir plus de 300 personnes ou d'un immeuble de grande hauteur est interdite.

Servitude SUP3 : L'ouverture d'un établissement recevant du public susceptible de recevoir plus de 100 personnes ou d'un immeuble de grande hauteur est interdite.

Article 3 : Conformément à l'article R.555-46 du code de l'environnement, le maire informe le transporteur de tout permis de construire ou certificat d'urbanisme (d'information ou opérationnel) délivré dans l'une des zones définies à l'article 2.

Article 4 : Les servitudes instituées par le présent arrêté sont annexées aux plans locaux d'urbanisme et aux cartes communales des communes concernées conformément aux articles L.151-43, L.153-60, L.161-1 et L.163-10 du code de l'urbanisme.

Article 5 : En application de l'article R.555-53 du code de l'environnement, le présent arrêté sera publié au recueil des actes administratifs et sur le site internet de la Préfecture du VAL-D'OISE et adressé au maire de la commune de Théméricourt.

Article 6 : Cet arrêté pourra faire l'objet d'un recours contentieux auprès du tribunal administratif de Cergy-Pontoise dans un délai de deux mois à compter de sa publication.

Article 7 : Le Secrétaire Général de la Préfecture du VAL-D'OISE, le président de l'établissement public compétent ou le maire de la commune de Théméricourt, le Directeur Départemental des Territoires du VAL-D'OISE, le Directeur Régional et Interdépartemental de l'Environnement et de l'Énergie sont chargés chacun en ce qui le concerne de l'exécution du présent arrêté dont une copie leur sera adressée, ainsi qu'au Directeur Général de Société des Transports Pétroliers par Pipeline (TRAPIL).

Fait à Cergy-Pontoise, le

16 AOUT 2016

Le préfet

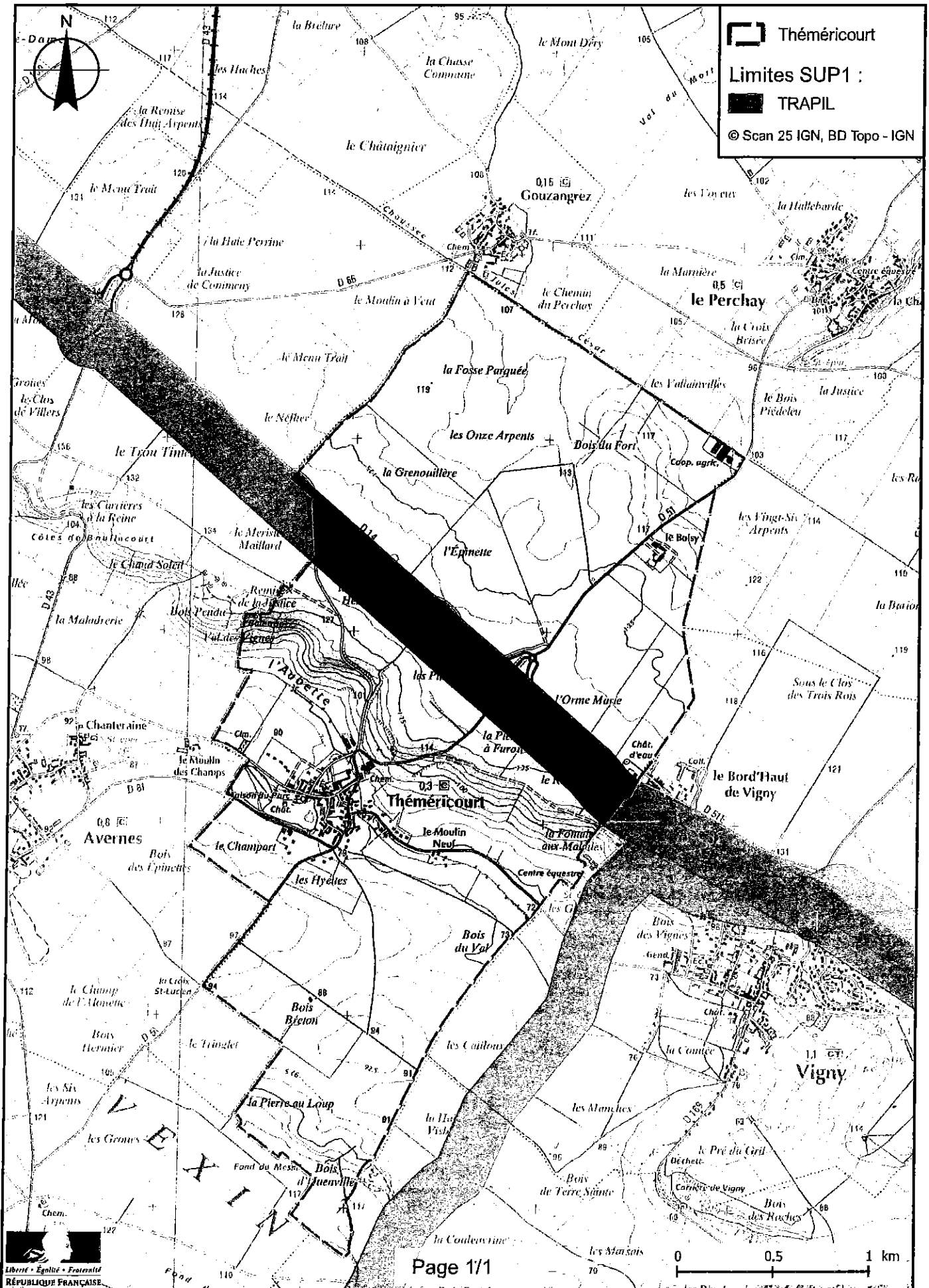
Pour le Préfet,
Le Secrétaire Général

Daniel BARNIER

(1) La carte des servitudes d'utilité publique annexée au présent arrêté peut être consultée dans les services de la Préfecture du Val-d'Oise et de la Direction Régionale et Interdépartementale de l'Environnement et de l'Énergie ainsi que dans la mairie de la commune concernée.

ANNEXE 1 : Servitudes d'utilité publique autour des canalisations de transport de matières dangereuses concernant la commune de Théméricourt

Servitudes d'utilité publique autour des canalisations de transport de matières dangereuses



ANNEXE 2 : Définitions

PMS : Pression Maximale de Service de la canalisation

DN : Diamètre Nominal de la canalisation.

Distances SUP : Distances en mètres de part et d'autre de la canalisation définissant les limites des zones concernées par les servitudes d'utilité publique. En cas d'écart entre les valeurs des distances SUP figurant dans le(s) tableau(x) de l'article 1 du présent arrêté et la représentation cartographique des SUP telle qu'annexée au présent arrêté (annexe 1), les valeurs du(es) tableau(x) font foi, appliquées au tracé réel des canalisations concernées.

Distance SUP 1 : cette distance correspond à la zone d'effets létaux (PEL) du phénomène dangereux de référence majorant au sens de l'article R.555-39 du code de l'environnement

Distance SUP 2 : cette distance correspond à la zone d'effets létaux (PEL) du phénomène dangereux de référence réduit au sens de l'article R.555-39 du code de l'environnement

Distance SUP 3 : cette distance correspond à la zone d'effets létaux significatifs (ELS) du phénomène dangereux de référence réduit au sens de l'article R.555-39 du code de l'environnement



Liberté • Égalité • Fraternité
RÉPUBLIQUE FRANÇAISE

PRÉFET DU VAL-D'OISE

DIRECTION DÉPARTEMENTALE
DES TERRITOIRES

Service de l'urbanisme
et de l'aménagement durable

Pôle urbanisme

**ARRETE n° 13375 INSTITUANT DES SERVITUDES D'UTILITÉ PUBLIQUE CONCERNANT
LA MAÎTRISE DES RISQUES AUTOUR DES CANALISATIONS DE TRANSPORT DE GAZ
NATUREL OU ASSIMILÉ, D'HYDROCARBURES ET DE PRODUITS CHIMIQUES SUR LE
TERRITOIRE DE LA COMMUNE DE VALLANGOUJARD**

**Le préfet du Val-d'Oise
Chevalier de la Légion d'Honneur
Officier de l'Ordre National du Mérite**

Vu le code de l'environnement, et notamment ses articles L.555-16, R.555-30 et R.555-31 ;

Vu le code de l'urbanisme notamment ses articles L.101-2, L.132-1, L.132-2, L.151-1 et suivants, L.153-60, L161-1 et suivants, L163-10, R.431-16 ;

Vu le code de la construction et de l'habitation, notamment ses articles R.122-22 R.123-46 ;

Vu l'arrêté du 5 mars 2014 définissant les modalités d'application du chapitre V du titre V du livre V du code de l'environnement et portant règlement de la sécurité des canalisations de transport de gaz naturel ou assimilé, d'hydrocarbures et de produits chimiques ;

Vu le rapport de la Direction régionale et interdépartementale de l'environnement et de l'énergie, en date du 31/08/15;

Vu l'avis émis par le Conseil départemental de l'environnement et des risques sanitaires et technologiques du VAL-D'OISE le 19/05/2016 ;

Considérant que les canalisations de transport de gaz naturel ou assimilé, d'hydrocarbures et de produits chimiques, en service à la date de l'entrée en vigueur des articles R.555-1 et suivants du code de l'environnement, doivent faire l'objet d'institution de servitudes d'utilité publique relatives à la maîtrise de l'urbanisation en raison des dangers et des inconvénients qu'elles présentent,

Sur proposition de M. le secrétaire général de la préfecture du VAL-D'OISE ;

ARRETE

Article 1 : Selon l'article L.555-16 du code de l'environnement, les périmètres à l'intérieur desquels les dispositions en matière de maîtrise de l'urbanisation s'appliquent sont déterminés par les risques susceptibles d'être créés par une canalisation de transport en service, notamment les risques d'incendie, d'explosion ou d'émanation de produits toxiques, menaçant gravement la santé ou la sécurité des personnes.

En application de l'article R.555-30 b) du code de l'environnement, des servitudes d'utilité publique (SUP) sont instituées dans les zones d'effets générées par les phénomènes dangereux susceptibles de se produire à partir des canalisations de transport décrites ci-après, conformément aux distances figurant dans les tableaux ci-dessous et reproduites sur la carte annexée au présent arrêté (1)

Seules les distances SUP1 sont reproduites dans la carte annexée au présent arrêté. Les restrictions supplémentaires fixées par l'article 2 pour les projets d'urbanisme dont l'emprise atteint les SUP 2 ou 3 sont mises en œuvre dans le cadre de l'instruction de l'analyse de compatibilité obligatoire pour tout projet dont l'emprise atteint la SUP 1.

NOTA : En cas d'écart entre les valeurs des distances SUP figurant dans les tableaux ci-dessous et la représentation cartographique des SUP telle qu'annexée au présent arrêté, les valeurs des tableaux font foi, appliquées au tracé réel des canalisations concernées.

Ouvrages concernant la commune de Vallangoujard (95627) :

1. CANALISATIONS DE TRANSPORT D'HYDROCARBURES EXPLOITÉES PAR LA SOCIÉTÉ DES TRANSPORTS PÉTROLIERS PAR PIPELINE (TRAPIL) dont le siège social est situé 7-9, rue des Frères Morane, 75738 PARIS Cedex 15,

Type d'ouvrage	Nom	Implantation	PMS	DN	Longueur dans la commune (en km)	Distances SUP en mètres (de part et d'autre de la canalisation)			Influence
						SUP1	SUP2	SUP3	
Canalisation	Vigny-Roissy 22" (VN-T72)	ENTERRE	56.9	559	2.91036	145	15	10	traversant

Article 2 : Conformément à l'article R.555-30 b) du code de l'environnement, les servitudes sont les suivantes, en fonction des zones d'effets :

Servitude SUP1 : La délivrance d'un permis de construire relatif à un établissement recevant du public susceptible de recevoir plus de 100 personnes ou à un immeuble de grande hauteur est subordonnée à la fourniture d'une analyse de compatibilité ayant reçu l'avis favorable du transporteur ou, en cas d'avis défavorable du transporteur, l'avis favorable du Préfet rendu au vu de l'expertise mentionnée au III de l'article R.555-31 du code de l'environnement. L'analyse de compatibilité, prévue à l'article R431-16 j) du code de l'urbanisme, est établie conformément aux dispositions de l'arrêté ministériel du 5 mars 2014 susvisé.

Servitude SUP2 : L'ouverture d'un établissement recevant du public susceptible de recevoir plus de 300 personnes ou d'un immeuble de grande hauteur est interdite.

Servitude SUP3 : L'ouverture d'un établissement recevant du public susceptible de recevoir plus de 100 personnes ou d'un immeuble de grande hauteur est interdite.

Article 3 : Conformément à l'article R.555-46 du code de l'environnement, le maire informe le transporteur de tout permis de construire ou certificat d'urbanisme (d'information ou opérationnel) délivré dans l'une des zones définies à l'article 2.

Article 4 : Les servitudes instituées par le présent arrêté sont annexées aux plans locaux d'urbanisme et aux cartes communales des communes concernées conformément aux articles L.151-43, L.153-60, L.161-1 et L.163-10 du code de l'urbanisme.

Article 5 : En application de l'article R.555-53 du code de l'environnement, le présent arrêté sera publié au recueil des actes administratifs et sur le site internet de la Préfecture du VAL-D'OISE et adressé au maire de la commune de Vallangoujard.

Article 6 : Cet arrêté pourra faire l'objet d'un recours contentieux auprès du tribunal administratif de Cergy-Pontoise dans un délai de deux mois à compter de sa publication.

Article 7 : Le Secrétaire Général de la Préfecture du VAL-D'OISE, le président de l'établissement public compétent ou le maire de la commune de Vallangoujard, le Directeur Départemental des Territoires du VAL-D'OISE, le Directeur Régional et Interdépartemental de l'Environnement et de l'Énergie sont chargés chacun en ce qui le concerne de l'exécution du présent arrêté dont une copie leur sera adressée, ainsi qu'au Directeur Général de Société des Transports Pétroliers par Pipeline (TRAPIL).

Fait à Cergy-Pontoise, le

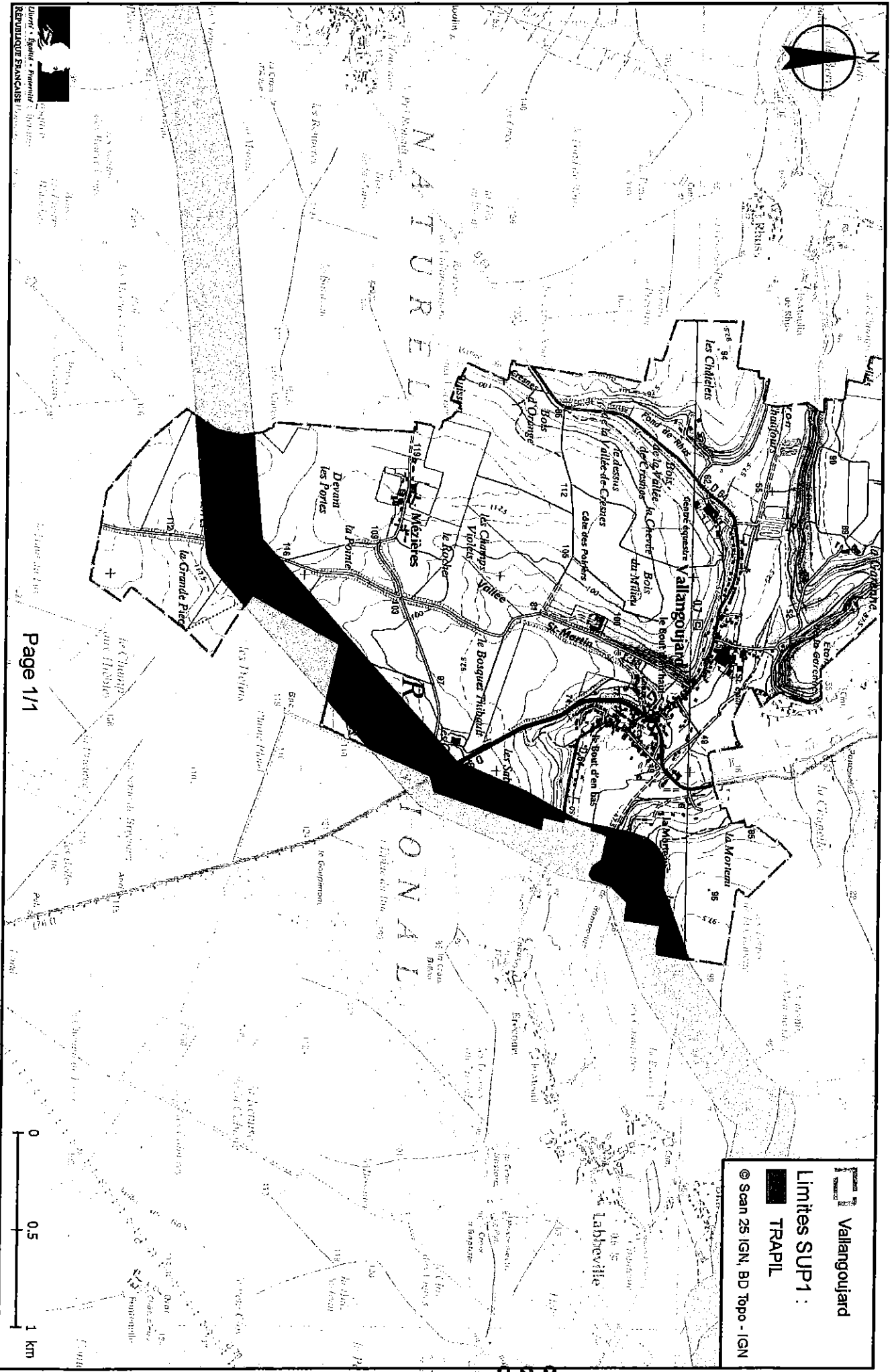
16 AOUT 2016



Le préfet
Pour le Préfet,
Le Secrétaire Général
Daniel BARNIER

(1) La carte des servitudes d'utilité publique annexée au présent arrêté peut être consultée dans les services de la Préfecture du Val-d'Oise et de la Direction Régionale et Interdépartementale de l'Environnement et de l'Énergie ainsi que dans la mairie de la commune concernée.

ANNEXE 1 : Servitudes d'utilité publique autour des canalisations de transport de matières dangereuses concernant la commune de Vallangoujard

Servitudes d'utilité publique autour des canalisations de transport de matières dangereuses



 Vallangoujard
Limites SUP1 :
 TRAPIL
 © Scan 25 IGN, BD Topo - IGN



ANNEXE 2 : Définitions

PMS : Pression Maximale de Service de la canalisation

DN : Diamètre Nominal de la canalisation.

Distances SUP : Distances en mètres de part et d'autre de la canalisation définissant les limites des zones concernées par les servitudes d'utilité publique. En cas d'écart entre les valeurs des distances SUP figurant dans le(s) tableau(x) de l'article 1 du présent arrêté et la représentation cartographique des SUP telle qu'annexée au présent arrêté (annexe 1), les valeurs du(es) tableau(x) font foi, appliquées au tracé réel des canalisations concernées.

Distance SUP 1 : cette distance correspond à la zone d'effets létaux (PEL) du phénomène dangereux de référence majorant au sens de l'article R.555-39 du code de l'environnement

Distance SUP 2 : cette distance correspond à la zone d'effets létaux (PEL) du phénomène dangereux de référence réduit au sens de l'article R.555-39 du code de l'environnement

Distance SUP 3 : cette distance correspond à la zone d'effets létaux significatifs (ELS) du phénomène dangereux de référence réduit au sens de l'article R.555-39 du code de l'environnement



Liberté • Égalité • Fraternité
RÉPUBLIQUE FRANÇAISE

PRÉFET DU VAL-D'OISE

DIRECTION DÉPARTEMENTALE
DES TERRITOIRES

Service de l'urbanisme
et de l'aménagement durable

Pôle urbanisme

**ARRETE n° 13376 INSTITUANT DES SERVITUDES D'UTILITÉ PUBLIQUE CONCERNANT
LA MAÎTRISE DES RISQUES AUTOUR DES CANALISATIONS DE TRANSPORT DE GAZ
NATUREL OU ASSIMILÉ, D'HYDROCARBURES ET DE PRODUITS CHIMIQUES SUR LE
TERRITOIRE DE LA COMMUNE DE VIGNY**

**Le préfet du Val-d'Oise
Chevalier de la Légion d'Honneur
Officier de l'Ordre National du Mérite**

- Vu** le code de l'environnement, et notamment ses articles L.555-16, R.555-30 et R.555-31 ;
- Vu** le code de l'urbanisme notamment ses articles L.101-2, L.132-1, L.132-2, L.151-1 et suivants, L.153-60, L161-1 et suivants, L163-10, R.431-16 ;
- Vu** le code de la construction et de l'habitation, notamment ses articles R.122-22 R.123-46 ;
- Vu** l'arrêté du 5 mars 2014 définissant les modalités d'application du chapitre V du titre V du livre V du code de l'environnement et portant règlement de la sécurité des canalisations de transport de gaz naturel ou assimilé, d'hydrocarbures et de produits chimiques ;
- Vu** le rapport de la Direction régionale et interdépartementale de l'environnement et de l'énergie, en date du 31/08/15;
- Vu** l'avis émis par le Conseil départemental de l'environnement et des risques sanitaires et technologiques du VAL-D'OISE le 19/05/2016 ;

Considérant que les canalisations de transport de gaz naturel ou assimilé, d'hydrocarbures et de produits chimiques, en service à la date de l'entrée en vigueur des articles R.555-1 et suivants du code de l'environnement, doivent faire l'objet d'institution de servitudes d'utilité publique relatives à la maîtrise de l'urbanisation en raison des dangers et des inconvénients qu'elles présentent,

Sur proposition de M. le secrétaire général de la préfecture du VAL-D'OISE ;

ARRETE

Article 1 : Selon l'article L.555-16 du code de l'environnement, les périmètres à l'intérieur desquels les dispositions en matière de maîtrise de l'urbanisation s'appliquent sont déterminés par les risques susceptibles d'être créés par une canalisation de transport en service, notamment les risques d'incendie, d'explosion ou d'émanation de produits toxiques, menaçant gravement la santé ou la sécurité des personnes.

En application de l'article R.555-30 b) du code de l'environnement, des servitudes d'utilité publique (SUP) sont instituées dans les zones d'effets générées par les phénomènes dangereux susceptibles de se produire à partir des canalisations de transport décrites ci-après, conformément aux distances figurant dans les tableaux ci-dessous et reproduites sur la carte annexée au présent arrêté (1)

Seules les distances SUP1 sont reproduites dans la carte annexée au présent arrêté. Les restrictions supplémentaires fixées par l'article 2 pour les projets d'urbanisme dont l'emprise atteint les SUP 2 ou 3 sont mises en œuvre dans le cadre de l'instruction de l'analyse de compatibilité obligatoire pour tout projet dont l'emprise atteint la SUP 1.

NOTA :En cas d'écart entre les valeurs des distances SUP figurant dans les tableaux ci-dessous et la représentation cartographique des SUP telle qu'annexée au présent arrêté, les valeurs des tableaux font foi, appliquées au tracé réel des canalisations concernées.

Ouvrages concernant la commune de Vigny (95658) :

1. CANALISATIONS DE TRANSPORT D'HYDROCARBURES EXPLOITÉES PAR LA SOCIETE DES TRANSPORTS PETROLIERS PAR PIPELINE (TRAPIL) dont le siège social est situé 7-9, rue des Frères Morane, 75738 PARIS Cedex 15,

Type d'ouvrage	Nom	Implantation	PMS	DN	Longueur dans la commune (en km)	Distances SUP en mètres (de part et d'autre de la canalisation)			Influence
						SUP1	SUP2	SUP3	
Canalisation	Ecouis-Vigny 10"(ESA-VNA)	ENTERRE	71.1	254	1.14015	140	15	10	traversant
Canalisation	Vigny-Gennevilliers 10"(VNA-T01A)	ENTERRE	57.1	254	1.36404	115	15	10	traversant
Canalisation	Ecouis-Vigny 12"(ESB-VNB)	ENTERRE	106.5	305	1.17214	135	15	10	traversant
Canalisation	Vigny-Gennevilliers 12"(VNB-T01B)	ENTERRE	79.1	305	1.32627	125	15	10	traversant
Canalisation	Ecouis-Vigny 20"(ESC-VNC)	ENTERRE	63.3	508	1.18175	145	15	10	traversant
Canalisation	Vigny-Gennevilliers 20"(VNC-T01C)	ENTERRE	57.2	508	1.32817	135	15	10	traversant
Canalisation	Vigny-Gargenville 1 20"(GA-VN (VG1))	ENTERRE	57.5	508	2.50318	135	15	10	traversant
Canalisation	Vigny-Gargenville 2 20"(GA-VN (VG2))	ENTERRE	57.5	508	2.49421	135	15	10	traversant
Canalisation	Vigny-Roissy 22"(VN-T72)	ENTERRE	56.9	559	1.52692	145	15	10	traversant
Installation Annexe	Installation annexe de Vigny (VN)					65	35	35	traversant

Article 2 : Conformément à l'article R.555-30 b) du code de l'environnement, les servitudes sont les suivantes, en fonction des zones d'effets :

Servitude SUP1 : La délivrance d'un permis de construire relatif à un établissement recevant du public susceptible de recevoir plus de 100 personnes ou à un immeuble de grande hauteur est subordonnée à la fourniture d'une analyse de compatibilité ayant reçu l'avis favorable du transporteur ou, en cas d'avis défavorable du transporteur, l'avis favorable du Préfet rendu au vu de l'expertise mentionnée au III de l'article R.555-31 du code de l'environnement.

L'analyse de compatibilité, prévue à l'article R431-16 j) du code de l'urbanisme, est établie conformément aux dispositions de l'arrêté ministériel du 5 mars 2014 susvisé.

Servitude SUP2 : L'ouverture d'un établissement recevant du public susceptible de recevoir plus de 300 personnes ou d'un immeuble de grande hauteur est interdite.

Servitude SUP3 : L'ouverture d'un établissement recevant du public susceptible de recevoir plus de 100 personnes ou d'un immeuble de grande hauteur est interdite.

Article 3 : Conformément à l'article R.555-46 du code de l'environnement, le maire informe le transporteur de tout permis de construire ou certificat d'urbanisme (d'information ou opérationnel) délivré dans l'une des zones définies à l'article 2.

Article 4 : Les servitudes instituées par le présent arrêté sont annexées aux plans locaux d'urbanisme et aux cartes communales des communes concernées conformément aux articles L.151-43, L.153-60, L.161-1 et L.163-10 du code de l'urbanisme.

Article 5 : En application de l'article R.555-53 du code de l'environnement, le présent arrêté sera publié au recueil des actes administratifs et sur le site internet de la Préfecture du VAL-D'OISE et adressé au maire de la commune de Vigny.

Article 6 : Cet arrêté pourra faire l'objet d'un recours contentieux auprès du tribunal administratif de Cergy-Pontoise dans un délai de deux mois à compter de sa publication.

Article 7 : Le Secrétaire Général de la Préfecture du VAL-D'OISE, le président de l'établissement public compétent ou le maire de la commune de Vigny, le Directeur Départemental des Territoires du VAL-D'OISE, le Directeur Régional et Interdépartemental de l'Environnement et de l'Énergie sont chargés chacun en ce qui le concerne de l'exécution du présent arrêté dont une copie leur sera adressée, ainsi qu'au Directeur Général de Société des Transports Pétroliers par Pipeline (TRAPIL).

Fait à Cergy-Pontoise, le

16 AOUT 2016

Le préfet
Pour le Préfet,
Le Secrétaire Général

Daniel BARNIER

(1) La carte des servitudes d'utilité publique annexée au présent arrêté peut être consultée dans les services de la Préfecture du Val-d'Oise et de la Direction Régionale et Interdépartementale de l'Environnement et de l'Énergie ainsi que dans la mairie de la commune concernée.

ANNEXE 1 : Servitudes d'utilité publique autour des canalisations de transport de matières dangereuses concernant la commune de Vigny

ANNEXE 2 : Définitions

PMS : Pression Maximale de Service de la canalisation

DN : Diamètre Nominal de la canalisation.

Distances SUP : Distances en mètres de part et d'autre de la canalisation définissant les limites des zones concernées par les servitudes d'utilité publique. En cas d'écart entre les valeurs des distances SUP figurant dans le(s) tableau(x) de l'article 1 du présent arrêté et la représentation cartographique des SUP telle qu'annexée au présent arrêté (annexe 1), les valeurs du(es) tableau(x) font foi, appliquées au tracé réel des canalisations concernées.

Distance SUP 1 : cette distance correspond à la zone d'effets létaux (PEL) du phénomène dangereux de référence majorant au sens de l'article R.555-39 du code de l'environnement

Distance SUP 2 : cette distance correspond à la zone d'effets létaux (PEL) du phénomène dangereux de référence réduit au sens de l'article R.555-39 du code de l'environnement

Distance SUP 3 : cette distance correspond à la zone d'effets létaux significatifs (ELS) du phénomène dangereux de référence réduit au sens de l'article R.555-39 du code de l'environnement



Liberté • Égalité • Fraternité
RÉPUBLIQUE FRANÇAISE

PRÉFET DU VAL-D'OISE

DIRECTION DÉPARTEMENTALE
DES TERRITOIRES

Service de l'urbanisme
et de l'aménagement durable

Pôle urbanisme

**ARRETE n° 13377 INSTITUANT DES SERVITUDES D'UTILITÉ PUBLIQUE CONCERNANT
LA MAÎTRISE DES RISQUES AUTOUR DES CANALISATIONS DE TRANSPORT DE GAZ
NATUREL OU ASSIMILÉ, D'HYDROCARBURES ET DE PRODUITS CHIMIQUES SUR LE
TERRITOIRE DE LA COMMUNE DE VILLAINES-SOUS-BOIS**

**Le préfet du Val-d'Oise
Chevalier de la Légion d'Honneur
Officier de l'Ordre National du Mérite**

Vu le code de l'environnement, et notamment ses articles L.555-16, R.555-30 et R.555-31 ;

Vu le code de l'urbanisme notamment ses articles L.101-2, L.132-1, L.132-2, L.151-1 et suivants, L.153-60, L161-1 et suivants, L163-10, R.431-16 ;

Vu le code de la construction et de l'habitation, notamment ses articles R.122-22 R.123-46 ;

Vu l'arrêté du 5 mars 2014 définissant les modalités d'application du chapitre V du titre V du livre V du code de l'environnement et portant règlement de la sécurité des canalisations de transport de gaz naturel ou assimilé, d'hydrocarbures et de produits chimiques ;

Vu le rapport de la Direction régionale et interdépartementale de l'environnement et de l'énergie, en date du 31/08/15;

Vu l'avis émis par le Conseil départemental de l'environnement et des risques sanitaires et technologiques du VAL-D'OISE le 19/05/2016 ;

Considérant que les canalisations de transport de gaz naturel ou assimilé, d'hydrocarbures et de produits chimiques, en service à la date de l'entrée en vigueur des articles R.555-1 et suivants du code de l'environnement, doivent faire l'objet d'institution de servitudes d'utilité publique relatives à la maîtrise de l'urbanisation en raison des dangers et des inconvénients qu'elles présentent,

Sur proposition de M. le secrétaire général de la préfecture du VAL-D'OISE ;

ARRETE

Article 1 : Selon l'article L.555-16 du code de l'environnement, les périmètres à l'intérieur desquels les dispositions en matière de maîtrise de l'urbanisation s'appliquent sont déterminés par les risques susceptibles d'être créés par une canalisation de transport en service, notamment les risques d'incendie, d'explosion ou d'émanation de produits toxiques, menaçant gravement la santé ou la sécurité des personnes.

En application de l'article R.555-30 b) du code de l'environnement, des servitudes d'utilité publique (SUP) sont instituées dans les zones d'effets générées par les phénomènes dangereux susceptibles de se produire à partir des canalisations de transport décrites ci-après, conformément aux distances figurant dans les tableaux ci-dessous et reproduites sur la carte annexée au présent arrêté (1)

Seules les distances SUP1 sont reproduites dans la carte annexée au présent arrêté. Les restrictions supplémentaires fixées par l'article 2 pour les projets d'urbanisme dont l'emprise atteint les SUP 2 ou 3 sont mises en œuvre dans le cadre de l'instruction de l'analyse de compatibilité obligatoire pour tout projet dont l'emprise atteint la SUP 1.

NOTA : En cas d'écart entre les valeurs des distances SUP figurant dans les tableaux ci-dessous et la représentation cartographique des SUP telle qu'annexée au présent arrêté, les valeurs des tableaux font foi, appliquées au tracé réel des canalisations concernées.

Ouvrages concernant la commune de Villaines-sous-Bois (95660) :

1. CANALISATIONS DE TRANSPORT D'HYDROCARBURES EXPLOITÉES PAR LA SOCIÉTÉ DES TRANSPORTS PÉTROLIERS PAR PIPELINE (TRAPIL) dont le siège social est situé 7-9, rue des Frères Morane, 75738 PARIS Cedex 15,

Type d'ouvrage	Nom	Implantation	PMS	DN	Longueur dans la commune (en km)	Distances SUP en mètres (de part et d'autre de la canalisation)			Influence
						SUP1	SUP2	SUP3	
Canalisation	Vigny-Roissy 22"(VN-T72)	ENTERRE	56.9	559	2.25477	145	15	10	traversant

Article 2 : Conformément à l'article R.555-30 b) du code de l'environnement, les servitudes sont les suivantes, en fonction des zones d'effets :

Servitude SUP1 : La délivrance d'un permis de construire relatif à un établissement recevant du public susceptible de recevoir plus de 100 personnes ou à un immeuble de grande hauteur est subordonnée à la fourniture d'une analyse de compatibilité ayant reçu l'avis favorable du transporteur ou, en cas d'avis défavorable du transporteur, l'avis favorable du Préfet rendu au vu de l'expertise mentionnée au III de l'article R.555-31 du code de l'environnement.

L'analyse de compatibilité, prévue à l'article R431-16 j) du code de l'urbanisme, est établie conformément aux dispositions de l'arrêté ministériel du 5 mars 2014 susvisé.

Servitude SUP2 : L'ouverture d'un établissement recevant du public susceptible de recevoir plus de 300 personnes ou d'un immeuble de grande hauteur est interdite.

Servitude SUP3 : L'ouverture d'un établissement recevant du public susceptible de recevoir plus de 100 personnes ou d'un immeuble de grande hauteur est interdite.

Article 3 : Conformément à l'article R.555-46 du code de l'environnement, le maire informe le transporteur de tout permis de construire ou certificat d'urbanisme (d'information ou opérationnel) délivré dans l'une des zones définies à l'article 2.

Article 4 : Les servitudes instituées par le présent arrêté sont annexées aux plans locaux d'urbanisme et aux cartes communales des communes concernées conformément aux articles L.151-43, L.153-60, L.161-1 et L.163-10 du code de l'urbanisme.

Article 5 : En application de l'article R.555-53 du code de l'environnement, le présent arrêté sera publié au recueil des actes administratifs et sur le site internet de la Préfecture du VAL-D'OISE et adressé au maire de la commune de Villaines-sous-Bois.

Article 6 : Cet arrêté pourra faire l'objet d'un recours contentieux auprès du tribunal administratif de Cergy-Pontoise dans un délai de deux mois à compter de sa publication.

Article 7 : Le Secrétaire Général de la Préfecture du VAL-D'OISE, le président de l'établissement public compétent ou le maire de la commune de Villaines-sous-Bois, le Directeur Départemental des Territoires du VAL-D'OISE, le Directeur Régional et Interdépartemental de l'Environnement et de l'Énergie sont chargés chacun en ce qui le concerne de l'exécution du présent arrêté dont une copie leur sera adressée, ainsi qu'au Directeur Général de Société des Transports Pétroliers par Pipeline (TRAPIL).

Fait à Cergy-Pontoise, le

16 AOUT 2016

Le préfet

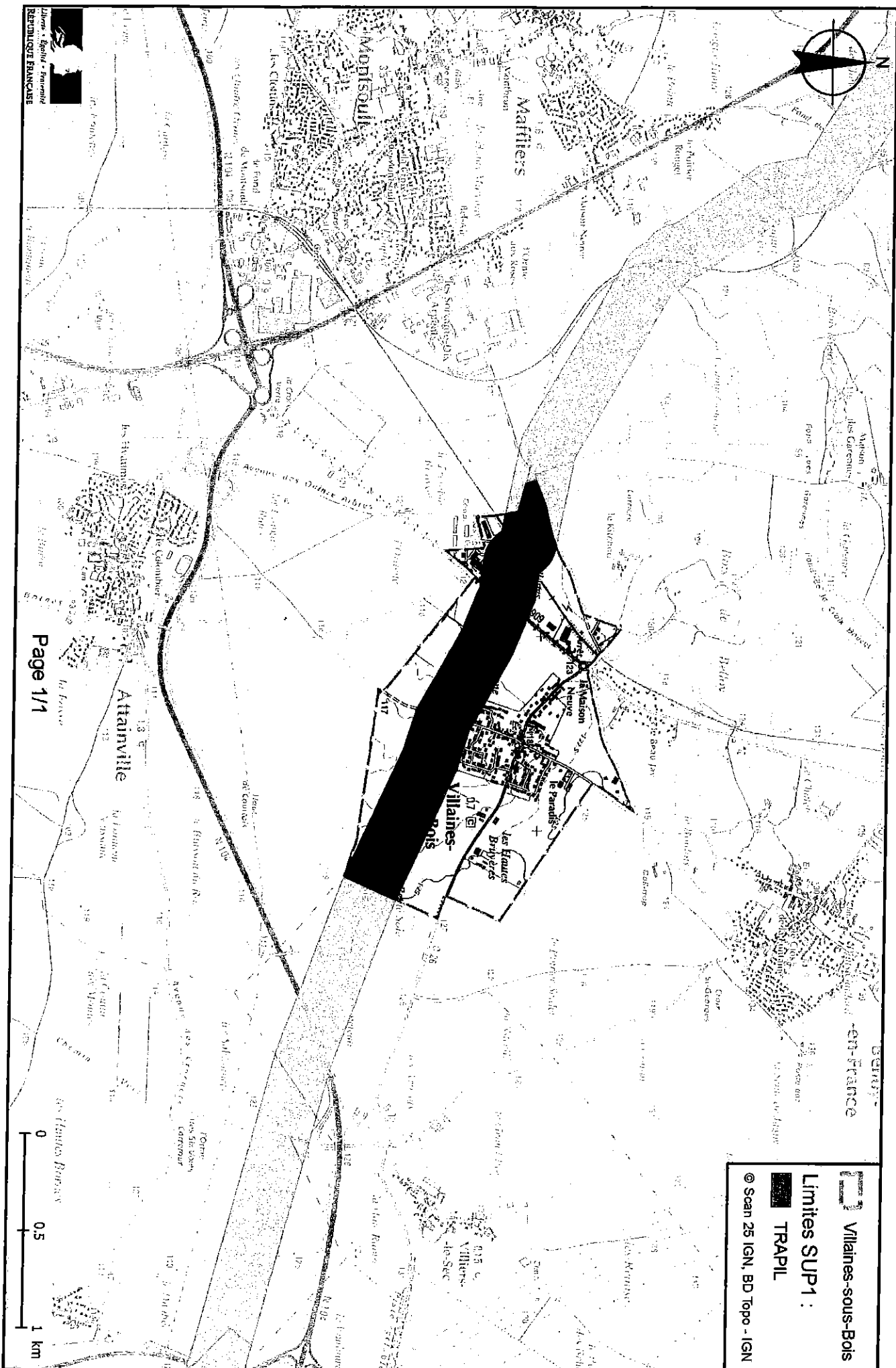
Pour le Préfet,
Le Secrétaire Général

Daniel BARNIER

(1) La carte des servitudes d'utilité publique annexée au présent arrêté peut être consultée dans les services de la Préfecture du Val-d'Oise et de la Direction Régionale et Interdépartementale de l'Environnement et de l'Énergie ainsi que dans la mairie de la commune concernée.

ANNEXE 1 : Servitudes d'utilité publique autour des canalisations de transport de matières dangereuses concernant la commune de Villaines-sous-Bois

Servitudes d'utilité publique autour des canalisations de transport de matières dangereuses



ANNEXE 2 : Définitions

PMS : Pression Maximale de Service de la canalisation

DN : Diamètre Nominal de la canalisation.

Distances SUP : Distances en mètres de part et d'autre de la canalisation définissant les limites des zones concernées par les servitudes d'utilité publique. En cas d'écart entre les valeurs des distances SUP figurant dans le(s) tableau(x) de l'article 1 du présent arrêté et la représentation cartographique des SUP telle qu'annexée au présent arrêté (annexe 1), les valeurs du(es) tableau(x) font foi, appliquées au tracé réel des canalisations concernées.

Distance SUP 1 : cette distance correspond à la zone d'effets létaux (PEL) du phénomène dangereux de référence majorant au sens de l'article R.555-39 du code de l'environnement

Distance SUP 2 : cette distance correspond à la zone d'effets létaux (PEL) du phénomène dangereux de référence réduit au sens de l'article R.555-39 du code de l'environnement

Distance SUP 3 : cette distance correspond à la zone d'effets létaux significatifs (ELS) du phénomène dangereux de référence réduit au sens de l'article R.555-39 du code de l'environnement



Liberté • Égalité • Fraternité
RÉPUBLIQUE FRANÇAISE

PRÉFET DU VAL-D'OISE

DIRECTION DÉPARTEMENTALE
DES TERRITOIRES

Service de l'urbanisme
et de l'aménagement durable

Pôle urbanisme

**ARRETE n° 13378 INSTITUANT DES SERVITUDES D'UTILITÉ PUBLIQUE CONCERNANT
LA MAÎTRISE DES RISQUES AUTOUR DES CANALISATIONS DE TRANSPORT DE GAZ
NATUREL OU ASSIMILÉ, D'HYDROCARBURES ET DE PRODUITS CHIMIQUES SUR LE
TERRITOIRE DE LA COMMUNE DE VILLERON**

**Le préfet du Val-d'Oise
Chevalier de la Légion d'Honneur
Officier de l'Ordre National du Mérite**

Vu le code de l'environnement, et notamment ses articles L.555-16, R.555-30 et R.555-31 ;

Vu le code de l'urbanisme notamment ses articles L.101-2, L.132-1, L.132-2, L.151-1 et suivants, L.153-60, L161-1 et suivants, L163-10, R.431-16 ;

Vu le code de la construction et de l'habitation, notamment ses articles R.122-22 R.123-46 ;

Vu l'arrêté du 5 mars 2014 définissant les modalités d'application du chapitre V du titre V du livre V du code de l'environnement et portant règlement de la sécurité des canalisations de transport de gaz naturel ou assimilé, d'hydrocarbures et de produits chimiques ;

Vu le rapport de la Direction régionale et interdépartementale de l'environnement et de l'énergie, en date du 31/08/15;

Vu l'avis émis par le Conseil départemental de l'environnement et des risques sanitaires et technologiques du VAL-D'OISE le 19/05/2016 ;

Considérant que les canalisations de transport de gaz naturel ou assimilé, d'hydrocarbures et de produits chimiques, en service à la date de l'entrée en vigueur des articles R.555-1 et suivants du code de l'environnement, doivent faire l'objet d'institution de servitudes d'utilité publique relatives à la maîtrise de l'urbanisation en raison des dangers et des inconvénients qu'elles présentent,

Sur proposition de M. le secrétaire général de la préfecture du VAL-D'OISE ;

ARRETE

Article 1 : Selon l'article L.555-16 du code de l'environnement, les périmètres à l'intérieur desquels les dispositions en matière de maîtrise de l'urbanisation s'appliquent sont déterminés par les risques susceptibles d'être créés par une canalisation de transport en service, notamment les risques d'incendie, d'explosion ou d'émanation de produits toxiques, menaçant gravement la santé ou la sécurité des personnes.

En application de l'article R.555-30 b) du code de l'environnement, des servitudes d'utilité publique (SUP) sont instituées dans les zones d'effets générées par les phénomènes dangereux susceptibles de se produire à partir des canalisations de transport décrites ci-après, conformément aux distances figurant dans les tableaux ci-dessous et reproduites sur la carte annexée au présent arrêté (1)

Seules les distances SUP1 sont reproduites dans la carte annexée au présent arrêté. Les restrictions supplémentaires fixées par l'article 2 pour les projets d'urbanisme dont l'emprise atteint les SUP 2 ou 3 sont mises en œuvre dans le cadre de l'instruction de l'analyse de compatibilité obligatoire pour tout projet dont l'emprise atteint la SUP 1.

NOTA : En cas d'écart entre les valeurs des distances SUP figurant dans les tableaux ci-dessous et la représentation cartographique des SUP telle qu'annexée au présent arrêté, les valeurs des tableaux font foi, appliquées au tracé réel des canalisations concernées.

Ouvrages concernant la commune de Villeron (95675) :

1. CANALISATIONS DE TRANSPORT D'HYDROCARBURES EXPLOITÉES PAR LA SOCIÉTÉ DES TRANSPORTS PÉTROLIERS PAR PIPELINE (TRAPIL) dont le siège social est situé 7-9, rue des Frères Morane, 75738 PARIS Cedex 15,

Type d'ouvrage	Nom	Implantation	PMS	DN	Longueur dans la commune (en km)	Distances SUP en mètres (de part et d'autre de la canalisation)			Influence
						SUP1	SUP2	SUP3	
Canalisation	Vigny-Roissy 22"(VN-T72)	ENTERRE	56.9	559	1.36099	145	15	10	traversant

Article 2 : Conformément à l'article R.555-30 b) du code de l'environnement, les servitudes sont les suivantes, en fonction des zones d'effets :

Servitude SUP1 : La délivrance d'un permis de construire relatif à un établissement recevant du public susceptible de recevoir plus de 100 personnes ou à un immeuble de grande hauteur est subordonnée à la fourniture d'une analyse de compatibilité ayant reçu l'avis favorable du transporteur ou, en cas d'avis défavorable du transporteur, l'avis favorable du Préfet rendu au vu de l'expertise mentionnée au III de l'article R.555-31 du code de l'environnement. L'analyse de compatibilité, prévue à l'article R431-16 j) du code de l'urbanisme, est établie conformément aux dispositions de l'arrêté ministériel du 5 mars 2014 susvisé.

Servitude SUP2 : L'ouverture d'un établissement recevant du public susceptible de recevoir plus de 300 personnes ou d'un immeuble de grande hauteur est interdite.

Servitude SUP3 : L'ouverture d'un établissement recevant du public susceptible de recevoir plus de 100 personnes ou d'un immeuble de grande hauteur est interdite.

Article 3 : Conformément à l'article R.555-46 du code de l'environnement, le maire informe le transporteur de tout permis de construire ou certificat d'urbanisme (d'information ou opérationnel) délivré dans l'une des zones définies à l'article 2.

Article 4 : Les servitudes instituées par le présent arrêté sont annexées aux plans locaux d'urbanisme et aux cartes communales des communes concernées conformément aux articles L.151-43, L.153-60, L.161-1 et L.163-10 du code de l'urbanisme.

Article 5 : En application de l'article R.555-53 du code de l'environnement, le présent arrêté sera publié au recueil des actes administratifs et sur le site internet de la Préfecture du VAL-D'OISE et adressé au maire de la commune de Villeron.

Article 6 : Cet arrêté pourra faire l'objet d'un recours contentieux auprès du tribunal administratif de Cergy-Pontoise dans un délai de deux mois à compter de sa publication.

Article 7 : Le Secrétaire Général de la Préfecture du VAL-D'OISE, le président de l'établissement public compétent ou le maire de la commune de Villeron, le Directeur Départemental des Territoires du VAL-D'OISE, le Directeur Régional et Interdépartemental de l'Environnement et de l'Énergie sont chargés chacun en ce qui le concerne de l'exécution du présent arrêté dont une copie leur sera adressée, ainsi qu'au Directeur Général de Société des Transports Pétroliers par Pipeline (TRAPIL).

Fait à Cergy-Pontoise, le

16 AOUT 2016

Le préfet

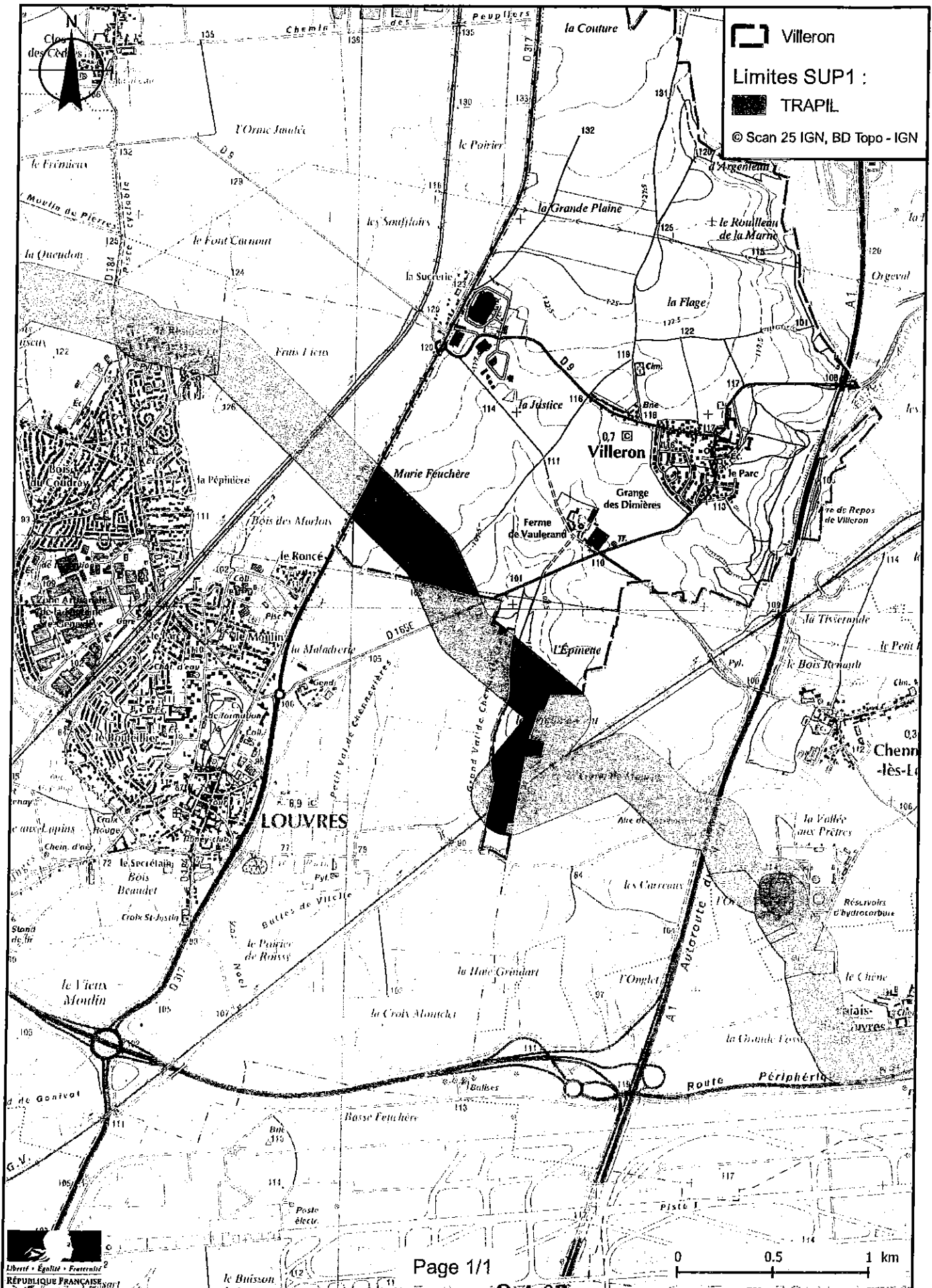
Pour le Préfet,
Le Secrétaire Général

Daniel BARNIER

(1) La carte des servitudes d'utilité publique annexée au présent arrêté peut être consultée dans les services de la Préfecture du Val-d'Oise et de la Direction Régionale et Interdépartementale de l'Environnement et de l'Énergie ainsi que dans la mairie de la commune concernée.

ANNEXE 1 : Servitudes d'utilité publique autour des canalisations de transport de matières dangereuses concernant la commune de Villeron

Servitudes d'utilité publique autour des canalisations de transport de matières dangereuses



ANNEXE 2 : Définitions_

PMS : Pression Maximale de Service de la canalisation

DN : Diamètre Nominal de la canalisation.

Distances SUP : Distances en mètres de part et d'autre de la canalisation définissant les limites des zones concernées par les servitudes d'utilité publique. En cas d'écart entre les valeurs des distances SUP figurant dans le(s) tableau(x) de l'article 1 du présent arrêté et la représentation cartographique des SUP telle qu'annexée au présent arrêté (annexe 1), les valeurs du(es) tableau(x) font foi, appliquées au tracé réel des canalisations concernées.

Distance SUP 1 : cette distance correspond à la zone d'effets létaux (PEL) du phénomène dangereux de référence majorant au sens de l'article R.555-39 du code de l'environnement

Distance SUP 2 : cette distance correspond à la zone d'effets létaux (PEL) du phénomène dangereux de référence réduit au sens de l'article R.555-39 du code de l'environnement

Distance SUP 3 : cette distance correspond à la zone d'effets létaux significatifs (ELS) du phénomène dangereux de référence réduit au sens de l'article R.555-39 du code de l'environnement



Liberté • Égalité • Fraternité
RÉPUBLIQUE FRANÇAISE

PRÉFET DU VAL-D'OISE

DIRECTION DÉPARTEMENTALE
DES TERRITOIRES

Service de l'urbanisme
et de l'aménagement durable

Pôle urbanisme

**ARRETE n° 13379 INSTITUANT DES SERVITUDES D'UTILITÉ PUBLIQUE CONCERNANT
LA MAÎTRISE DES RISQUES AUTOUR DES CANALISATIONS DE TRANSPORT DE GAZ
NATUREL OU ASSIMILÉ, D'HYDROCARBURES ET DE PRODUITS CHIMIQUES SUR LE
TERRITOIRE DE LA COMMUNE DE VILLIERS-LE-SEC**

**Le préfet du Val-d'Oise
Chevalier de la Légion d'Honneur
Officier de l'Ordre National du Mérite**

Vu le code de l'environnement, et notamment ses articles L.555-16, R.555-30 et R.555-31 ;

Vu le code de l'urbanisme notamment ses articles L.101-2, L.132-1, L.132-2, L.151-1 et suivants, L.153-60, L161-1 et suivants, L163-10, R.431-16 ;

Vu le code de la construction et de l'habitation, notamment ses articles R.122-22 R.123-46 ;

Vu l'arrêté du 5 mars 2014 définissant les modalités d'application du chapitre V du titre V du livre V du code de l'environnement et portant règlement de la sécurité des canalisations de transport de gaz naturel ou assimilé, d'hydrocarbures et de produits chimiques ;

Vu le rapport de la Direction régionale et interdépartementale de l'environnement et de l'énergie, en date du 31/08/15;

Vu l'avis émis par le Conseil départemental de l'environnement et des risques sanitaires et technologiques du VAL-D'OISE le 19/05/2016 ;

Considérant que les canalisations de transport de gaz naturel ou assimilé, d'hydrocarbures et de produits chimiques, en service à la date de l'entrée en vigueur des articles R.555-1 et suivants du code de l'environnement, doivent faire l'objet d'institution de servitudes d'utilité publique relatives à la maîtrise de l'urbanisation en raison des dangers et des inconvénients qu'elles présentent,

Sur proposition de M. le secrétaire général de la préfecture du VAL-D'OISE ;

ARRETE

Article 1 : Selon l'article L.555-16 du code de l'environnement, les périmètres à l'intérieur desquels les dispositions en matière de maîtrise de l'urbanisation s'appliquent sont déterminés par les risques susceptibles d'être créés par une canalisation de transport en service, notamment les risques d'incendie, d'explosion ou d'émanation de produits toxiques, menaçant gravement la santé ou la sécurité des personnes.

En application de l'article R.555-30 b) du code de l'environnement, des servitudes d'utilité publique (SUP) sont instituées dans les zones d'effets générées par les phénomènes dangereux susceptibles de se produire à partir des canalisations de transport décrites ci-après, conformément aux distances figurant dans les tableaux ci-dessous et reproduites sur la carte annexée au présent arrêté (1)

Seules les distances SUP1 sont reproduites dans la carte annexée au présent arrêté. Les restrictions supplémentaires fixées par l'article 2 pour les projets d'urbanisme dont l'emprise atteint les SUP 2 ou 3 sont mises en œuvre dans le cadre de l'instruction de l'analyse de compatibilité obligatoire pour tout projet dont l'emprise atteint la SUP 1.

NOTA : En cas d'écart entre les valeurs des distances SUP figurant dans les tableaux ci-dessous et la représentation cartographique des SUP telle qu'annexée au présent arrêté, les valeurs des tableaux font foi, appliquées au tracé réel des canalisations concernées.

Ouvrages concernant la commune de Villiers-le-Sec (95682) :

1. CANALISATIONS DE TRANSPORT DE GAZ NATUREL ET ASSIMILES EXPLOITÉES PAR LA SOCIETE GRTGAZ dont le siège social est situé 6, rue Raoul Nordling, 92270 BOIS-COLOMBES

Type d'ouvrage	Nom	Implantation	PMS	DN	Longueur dans la commune (en km)	Distances SUP en mètres (de part et d'autre de la canalisation)			Influence
						SUP1	SUP2	SUP3	
Canalisation	DN200-1956-EZANVILLE-ST_MAXIMIN	ENTERRE	40.0	200	1.56424	35	5	5	traversant

2. CANALISATIONS DE TRANSPORT D'HYDROCARBURES EXPLOITÉES PAR LA SOCIETE DES TRANSPORTS PETROLIERS PAR PIPELINE (TRAPIL) dont le siège social est situé 7-9, rue des Frères Morane, 75738 PARIS Cedex 15,

Type d'ouvrage	Nom	Implantation	PMS	DN	Longueur dans la commune (en km)	Distances SUP en mètres (de part et d'autre de la canalisation)			Influence
						SUP1	SUP2	SUP3	
Canalisation	Vigny-Roissy 22"(VN-T72)	ENTERRE	56.9	559	1.078	145	15	10	traversant

Article 2 : Conformément à l'article R.555-30 b) du code de l'environnement, les servitudes sont les suivantes, en fonction des zones d'effets :

Servitude SUP1 : La délivrance d'un permis de construire relatif à un établissement recevant du public susceptible de recevoir plus de 100 personnes ou à un immeuble de grande hauteur est subordonnée à la fourniture d'une analyse de compatibilité ayant reçu l'avis favorable du transporteur ou, en cas d'avis défavorable du transporteur, l'avis favorable du Préfet rendu au vu de l'expertise mentionnée au III de l'article R.555-31 du code de l'environnement. L'analyse de compatibilité, prévue à l'article R431-16 j) du code de l'urbanisme, est établie conformément aux dispositions de l'arrêté ministériel du 5 mars 2014 susvisé.

Servitude SUP2 : L'ouverture d'un établissement recevant du public susceptible de recevoir plus de 300 personnes ou d'un immeuble de grande hauteur est interdite.

Servitude SUP3 : L'ouverture d'un établissement recevant du public susceptible de recevoir plus de 100 personnes ou d'un immeuble de grande hauteur est interdite.

Article 3 : Conformément à l'article R.555-46 du code de l'environnement, le maire informe le transporteur de tout permis de construire ou certificat d'urbanisme (d'information ou opérationnel) délivré dans l'une des zones définies à l'article 2.

Article 4 : Les servitudes instituées par le présent arrêté sont annexées aux plans locaux d'urbanisme et aux cartes communales des communes concernées conformément aux articles L.151-43, L.153-60, L.161-1 et L.163-10 du code de l'urbanisme.

Article 5 : En application de l'article R.555-53 du code de l'environnement, le présent arrêté sera publié au recueil des actes administratifs et sur le site internet de la Préfecture du VAL-D'OISE et adressé au maire de la commune de Villiers-le-Sec.

Article 6 : Cet arrêté pourra faire l'objet d'un recours contentieux auprès du tribunal administratif de Cergy-Pontoise dans un délai de deux mois à compter de sa publication.

Article 7 : Le Secrétaire Général de la Préfecture du VAL-D'OISE, le président de l'établissement public compétent ou le maire de la commune de Villiers-le-Sec, le Directeur Départemental des Territoires du VAL-D'OISE, le Directeur Régional et Interdépartemental de l'Environnement et de l'Énergie sont chargés chacun en ce qui le concerne de l'exécution du présent arrêté dont une copie leur sera adressée, ainsi qu'au Directeur Général de GRTgaz et au Directeur Général de Société des Transports Pétroliers par Pipeline (TRAPIL).

Fait à Cergy-Pontoise, le

16 AOUT 2016

Le préfet

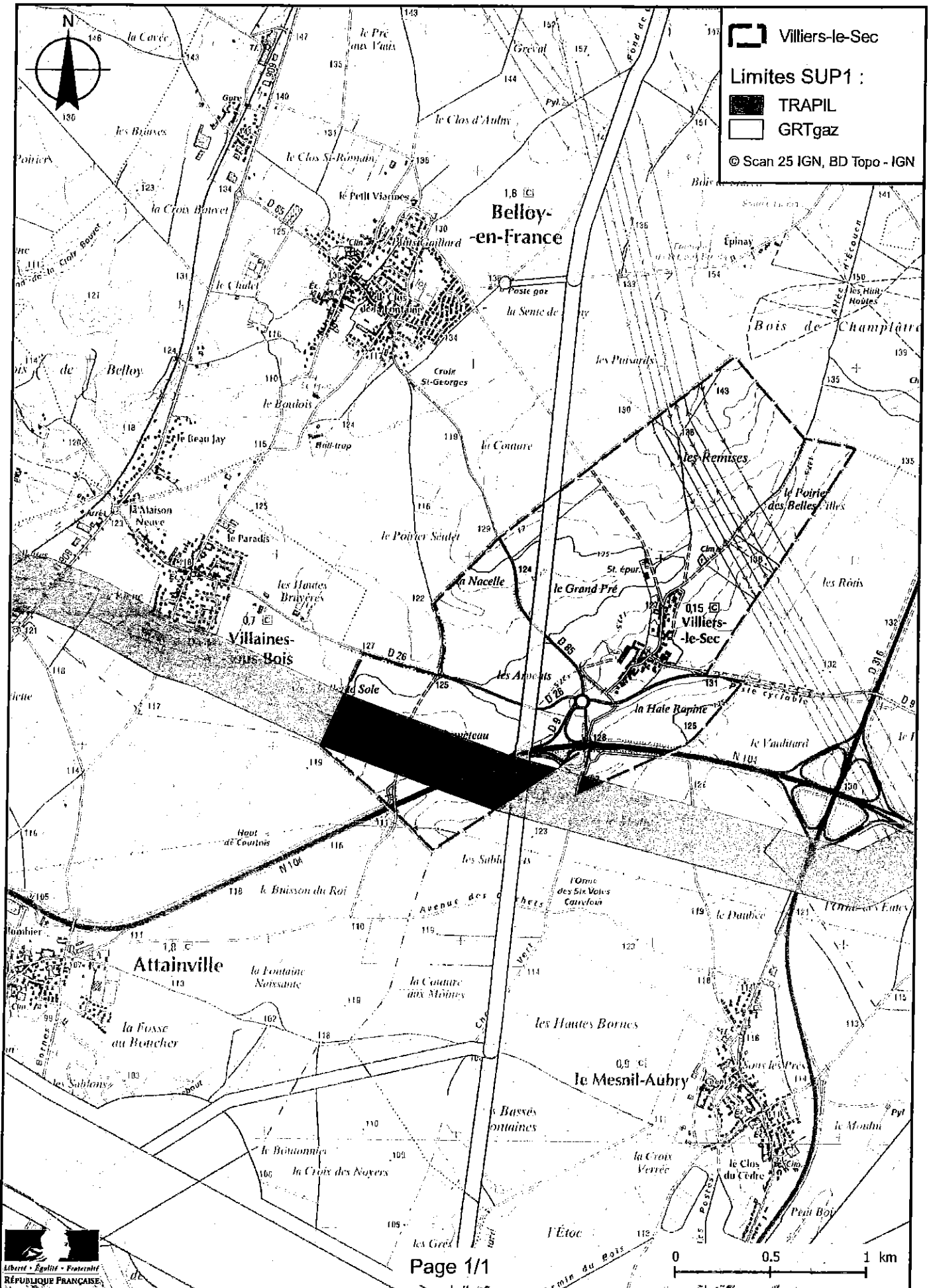
Pour le Préfet,
Le Secrétaire Général

Daniel BARNIER

(1) La carte des servitudes d'utilité publique annexée au présent arrêté peut être consultée dans les services de la Préfecture du Val-d'Oise et de la Direction Régionale et Interdépartementale de l'Environnement et de l'Énergie ainsi que dans la mairie de la commune concernée.

ANNEXE 1 : Servitudes d'utilité publique autour des canalisations de transport de matières dangereuses concernant la commune de Villiers-le-Sec

Servitudes d'utilité publique autour des canalisations de transport de matières dangereuses



ANNEXE 2 : Définitions

PMS : Pression Maximale de Service de la canalisation

DN : Diamètre Nominal de la canalisation.

Distances SUP : Distances en mètres de part et d'autre de la canalisation définissant les limites des zones concernées par les servitudes d'utilité publique. En cas d'écart entre les valeurs des distances SUP figurant dans le(s) tableau(x) de l'article 1 du présent arrêté et la représentation cartographique des SUP telle qu'annexée au présent arrêté (annexe 1), les valeurs du(es) tableau(x) font foi, appliquées au tracé réel des canalisations concernées.

Distance SUP 1 : cette distance correspond à la zone d'effets létaux (PEL) du phénomène dangereux de référence majorant au sens de l'article R.555-39 du code de l'environnement

Distance SUP 2 : cette distance correspond à la zone d'effets létaux (PEL) du phénomène dangereux de référence réduit au sens de l'article R.555-39 du code de l'environnement

Distance SUP 3 : cette distance correspond à la zone d'effets létaux significatifs (ELS) du phénomène dangereux de référence réduit au sens de l'article R.555-39 du code de l'environnement

Liste des responsables de service disposant de la délégation de signature en matière de contentieux et de gracieux fiscal prévue par le III de l'article 408 de l'annexe II au code général des impôts
Liste établie à effet du 1^{er} septembre 2016

Services des Impôts des Particuliers	
Noms	Responsables des services
Mme Vivianne VINCENT	Service des Impôts des Particuliers d'Argenteuil Extérieur
Mme Lisa SERRA SEGUI	Service des Impôts des Particuliers d'Argenteuil-Ville
M. Thierry SPECQ	Service des Impôts des Particuliers de Cergy-Pontoise-Est
Mme Carole WAISS	Service des Impôts des Particuliers de Cergy-Pontoise-Ouest
M. Serge ARNAL	Service des Impôts des Particuliers de Cergy-Pontoise-Sud
Mme Patricia RAVEZ	Service des Impôts des Particuliers d'Ermont-Est
M. Jean-Marc SEGURA	Service des Impôts des Particuliers d'Ermont-Ouest
M. Christophe REYNAUD	Service des Impôts des Particuliers de Garges-les-Gonnesse-Centre
Mme Nadine LEROY	Service des Impôts des Particuliers de Garges-les-Gonnesse-Est
Mme Nelly EECHAUTE	Service des Impôts des Particuliers de Garges-les-Gonnesse-Ouest
Mme Marie-Thérèse QUENETTE	Service des Impôts des Particuliers de Saint-Leu-la Forêt
Services des Impôts des Entreprises	
Noms	Responsables des services
Mme Michèle WOHLNICH	Service des Impôts des Entreprises d'Argenteuil
Mme Marie TEULIERE	Service des Impôts des Entreprises de Cergy-Pontoise-Est
M. Eddie KAMOUN	Service des Impôts des Entreprises de Cergy-Pontoise-Ouest
Mme Marie-Pierre LEBOURG	Service des Impôts des Entreprises de Cergy-Pontoise-Sud
M. Christian LAGARDETTE	Service des Impôts des Entreprises d'Ermont-Est
M. Christian LAGARDETTE, intérim	Service des Impôts des Entreprises d'Ermont-Ouest
Mme Laurence MACHARD- KERDELHUE	Service des Impôts des Entreprises de Garges-les-Gonnesse-Extérieur
M. Claude DUPIN	Service des Impôts des Entreprises de Garges-les-Gonnesse-Centre
Mme Françoise MARCHAT	Service des Impôts des Entreprises de Saint-Leu-la Forêt
Pôles de Contrôle et d'expertise	
Noms	Responsables des services
M. Jacques TERRENOIRE	Pôle de Contrôle et d'Expertise d'Argenteuil
Mme Marie-Christine de BOISGAILLARD	Pôle de Contrôle et d'Expertise de Cergy-Pontoise
M. Dominique JOURDAIN	Pôle de Contrôle et d'Expertise de Garges-les-Gonnesse
M. Dominique AN	Pôle de Contrôle et d'Expertise de Saint-Leu-la Forêt

Brigades	
Noms	Responsables des services
Mme Mireille DAMERVALLE	1ère Brigade départementale de vérification
Mme Sylvie GRATTEY, intérim jusqu'au 18/09/2016	
M. Yannick LAMARQUE	3ème Brigade départementale de vérification
M. Thierry GIOVANNONI	4ème Brigade départementale de vérification
Mme Catherine FAUCHER	5ème Brigade départementale de vérification
Mme Valérie DEPROST	6ème Brigade départementale de vérification
M. Jean-Raphaël ROCHER	Brigade départementale de contrôle du revenu et du patrimoine
Mme Béatrice CARON	Brigade départementale de contrôle sur pièces
Service Départemental des Impôts Fonciers (SDIF)	
Noms	Responsables des services
Mme Marielle SOULEZ M. Thierry LASSALLE par intérim	SDIF Cergy-pontoise
M. Thierry LASSALLE Mme Marielle SOULEZ par intérim	SDIF Ermont
Services de publicité foncière	
Noms	Responsables des services
M. Bernard ROURE	Service de publicité foncière de Cergy-Pontoise 1
M. Eric BONNEAU	Service de publicité foncière de Cergy-Pontoise 4
M. Alain BERREVILLE	Service de publicité foncière de Saint-Leu-la-Forêt 2
M. André ZAEPFFEL	Service de publicité foncière de Saint-Leu-la-Forêt 3
Pôle de Recouvrement Spécialisé	
Nom	Responsable du services
M. Michel DUBREUCQ (jusqu'au 30/09/2016) puis Mme Véronique FREMAUX (à compter du 01/10/2016)	Pôle de Recouvrement Spécialisé
Trésoreries	
Nom	Responsables des services
Mme Martine VINTZEL	Trésorerie de Beaumont sur Oise
Mme Claudine BRU	Trésorerie de Bezons
Mme Annie NISOLE	Trésorerie de Corneilles-en-Parisis
Mme Brigitte PEREZ	Trésorerie d'Eaubonne
Mme Valérie GAUSSIN	Trésorerie d'Ecouen
Mme Marie-Pierre BASTIN	Trésorerie d'Enghien les Bains
M. Laurent AZOULAY	Trésorerie d'Ezanville
M. Michel HUBSCHWERLIN	Trésorerie de Gonesse
M. Patrice FONTAINE	Trésorerie de l'Isle-Adam
M. Patrick MOLLET	Trésorerie de Louvres-Goussainville

Trésoreries (suite)

Nom	Responsables des services
M. Marc HELLEN	Trésorerie de Luzarches
Mme Anne-Marie MACCURY	Trésorerie de Magny en Vexin
Mme Sylvie BELLIER, intérim	Trésorerie de Marines
Mme Elisabeth GAUTIER	Trésorerie de Sannois
M. Eric HIROQUOY	Trésorerie de Villiers-le-Bel



Liberté • Égalité • Fraternité
RÉPUBLIQUE FRANÇAISE

DIRECTION GENERALE DES FINANCES PUBLIQUES

**DIRECTION DEPARTEMENTALE DES FINANCES
PUBLIQUES DU VAL D'OISE.**

CS 20104
5 avenue Bernard Hirsch
95010 CERGY PONTOISE CEDEX

Arrêté n° 2016 - 48 portant délégation de signature aux équipiers de renfort

L'administrateur général des finances publiques,
directeur départemental des finances publiques du Val d'Oise,

Vu le code général des impôts, et notamment son article 408 de son annexe II et les articles 212 à 217 de son annexe IV ;

Vu le livre des procédures fiscales, et notamment les articles L. 247 et R* 247-4 et suivants ;

Vu le décret n° 2008-309 du 3 avril 2008 portant diverses dispositions relatives à la direction générale des finances publiques ;

Vu le décret n° 2009-707 du 16 juin 2009 relatif aux services déconcentrés de la direction générale des finances publiques.

Arrête :

Article 1^{er} - Délégation de signature est donnée à l'effet de signer :

1°) en matière de contentieux fiscal d'assiette, les décisions d'admission totale, d'admission partielle ou de rejet, de dégrèvement ou restitution d'office, dans la limite précisée dans le tableau ci-dessous ;

2°) en matière de gracieux fiscal, les décisions portant remise, modération ou rejet, dans la limite précisée dans le tableau ci-dessous ;

aux agents désignés ci-après :

Agents	Grades	Limite des décisions contentieuses	Limite des décisions gracieuses
M. EZZINE Khalid	Inspecteur	15 000 €	15 000 €
M. BOUABDALLAH Amar	Contrôleur	10 000 €	10 000 €
M. BREUZARD Alexis	Contrôleur	10 000 €	10 000 €
Mme BRICOUT Stéphanie	Contrôleur	10 000 €	10 000 €
M. CERVANTES Bruno	Contrôleur	10 000 €	10 000 €
Mme ERRARD Martine	Contrôleur	10 000 €	10 000 €
M. ETASSE Guillaume	Contrôleur	10 000 €	10 000 €
M. FILLEUR Olivier	Contrôleur	10 000 €	10 000 €
M. GAMBETTI Julien	Contrôleur	10 000 €	10 000 €
Mme GIANNINI Patricia	Contrôleur	10 000 €	10 000 €
M. GRANIER Christophe	Contrôleur	10 000 €	10 000 €
Mme HEROU-LENOIR Marie-Claude	Contrôleur	10 000 €	10 000 €
M. JARRY Eric	Contrôleur	10 000 €	10 000 €
M. KHADIR Manar	Contrôleur	10 000 €	10 000 €

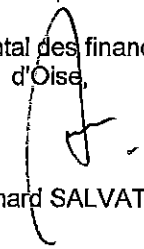
Mme LEBKIRI Myriam	Contrôleur	10 000 €	10 000 €
Mme LEGAT Nathalie	Contrôleur	10 000 €	10 000 €
M. LEROY Philippe	Contrôleur	10 000 €	10 000 €
Mme LUCASSEN Bernadette	Contrôleur	10 000 €	10 000 €
M. ORTUNO Philippe	Contrôleur	10 000 €	10 000 €
Mme PAN-HUNG-KUET Amandine	Contrôleur	10 000 €	10 000 €
Mme PETIT Cathy	Contrôleur	10 000 €	10 000 €
M. PHAM Son-Lam	Contrôleur	10 000 €	10 000 €
Mme RICHARD Anne	Contrôleur	10 000 €	10 000 €
Mme TOULLEC Marie-Annick	Contrôleur	10 000 €	10 000 €
Mme VINKOVIC Claire	Contrôleur	10 000 €	10 000 €
M. VINKOVIC Igor	Contrôleur	10 000 €	10 000 €
Mme YANKIOUA Pascale	Contrôleur	10 000 €	10 000 €

Article 2 - Le présent arrêté annule et remplace à compter du 1^{er} septembre 2016 les délégations de signature prévues par l'arrêté n° 2016-21 du 25 avril 2016.

Article 3 - Le présent arrêté sera publié au recueil des actes administratifs du département du Val d'Oise.

A Cergy-Pontoise, le 31 août 2016

Le directeur départemental des finances publiques du Val
d'Oise,


Bernard SALVAT



Liberté • Égalité • Fraternité
RÉPUBLIQUE FRANÇAISE

DIRECTION GENERALE DES FINANCES PUBLIQUES

DIRECTION DEPARTEMENTALE DES FINANCES PUBLIQUES DU
VAL-D'OISE
5 AVENUE Bernard Hirsch
CS 20104
95010 CERGY-PONTOISE Cedex

Décision n° 2016 - 49

délégations spéciales de signature pour la mission départementale d'audit

L'administrateur général des finances publiques, directeur départemental des finances publiques
du Val-d'Oise ,

Vu le décret n° 2008-309 du 3 avril 2008 portant dispositions transitoires relatives à la direction générale
des finances publiques ;

Vu le décret n°2008-310 du 3 avril 2008 relatif à la direction générale des finances publiques ;

Vu le décret n°2009-208 du 20 février 2009 relatif au statut particulier des administrateurs des finances
publiques ;

Vu le décret n°2009-707 du 16 juin 2009 relatif aux services déconcentrés de la Direction générale des
finances publiques ;

Vu le décret n° 2012-1246 du 7 novembre 2012 relatif à la gestion budgétaire et comptable publique ;

Vu l'arrêté du 9 juin 2010 portant création de la direction départementale des finances publiques du Val-
d'Oise ;

Vu le décret du 21 mai 2013 portant nomination de M. Bernard SALVAT, administrateur général des
finances publiques en qualité de directeur départemental des finances publiques du Val-d'Oise ;

Vu la décision du directeur général des finances publiques en date du 23 mai 2013 fixant au 1^{er} juin 2013
la date d'installation de M. Bernard SALVAT dans les fonctions de directeur départemental des finances
publiques du Val-d'Oise ;

Décide :

Article 1 : Délégation spéciale de signature pour signer les pièces ou documents relatifs aux attributions
de la mission départementale d'audit, avec faculté pour chacun d'eux d'agir séparément et sur leur seule
signature, l'énonciation des pouvoirs ainsi conférés étant limitative, est donnée à :


MINISTÈRE DES FINANCES
ET DES COMPTES PUBLICS

Pour la mission départementale d'audit :

Mme Sihem AYADI, inspectrice principale des finances publiques,
M. Christophe BANDINI, inspecteur principal des finances publiques,
M. Jérôme BONNET, inspecteur principal des finances publiques,
Mme Nadine BOUILLOT, inspectrice principale des finances publiques,
Mme Carolle CORNEILLET, inspectrice principale des finances publiques,
Mme Sylvie GRATTET, inspectrice principale des finances publiques,
Mme Barbara GUEGAN, inspectrice principale des finances publiques,
Mme Evelynne MARTINAIS, inspectrice principale des finances publiques,
Mme Nathalie SAUTEJEAU, inspectrice principale des finances publiques,
M. Eric MARBOT, inspecteur des finances publiques,
reçoivent délégation, dans le ressort du département du Val-d'Oise, à l'effet :

- de procéder aux remises de service ;
- de dresser procès verbal de destruction de titres ;
- de procéder au décompte des valeurs de la DDFIP du Val-d'Oise.

Article 2 : La précédente délégation spéciale de signature prévue par la décision n° 2015-84 du 10 novembre 2015 est abrogée.

Article 3 : la présente décision sera publiée au recueil des actes administratifs du département.

Cergy-Pontoise, le 31 août 2016,

Le directeur départemental des finances publiques
du Val-d'Oise,



Bernard SALVAT



DIRECTION GENERALE DES FINANCES PUBLIQUES

**DIRECTION DEPARTEMENTALE DES FINANCES PUBLIQUES
DU VAL-D'OISE**
5, avenue Bernard Hirsch
Parvis de la Préfecture
95010 CERGY-PONTOISE Cedex

ARRETE n° 2016-50

Délégation de signature en matière d'évaluations domaniales

L'administrateur général des finances publiques, directeur départemental des finances publiques
du Val-d'Oise,

Vu le code général de la propriété des personnes publiques, notamment ses articles D. 1212-25, D. 2312-8, D. 3221-4, D. 3221-16, D. 3222-1 et D. 4111-9

Vu le décret n° 2004-374 du 29 avril 2004 modifié relatif au pouvoir des préfets, à l'organisation et à l'action des services de l'Etat dans les régions et les départements, notamment le 3° du I de l'article 33 ;

Vu le décret n°2008-309 du 3 avril 2008 portant dispositions transitoires relatives à la direction générale des finances publiques ;

Vu le décret n°2009-707 du 16 juin 2009 modifié relatif aux services déconcentrés de la direction générale des finances publiques ;

Vu le décret n° 2011-1612 du 22 novembre 2011 relatif aux première, deuxième, troisième et quatrième parties réglementaires du code général de la propriété des personnes publiques ;

Vu le décret du 21 mai 2013 portant nomination de M. Bernard SALVAT, administrateur général des finances publiques en qualité de directeur départemental des finances publiques du Val-d'Oise ;

Vu la décision du directeur général des finances publiques en date du 23 mai 2013 fixant au 1^{er} juin 2013 la date d'installation de M. Bernard SALVAT dans les fonctions de directeur départemental des finances publiques du Val-d'Oise ;

ARRETE :

Article 1 : Délégation de signature est donnée aux agents de la division missions domaniales qui suivent :

- Monsieur Frédéric CHOLLET, inspecteur principal des finances publiques
- Madame Priya BURKE, inspectrice des finances publiques
- Madame Françoise CORDIER, inspectrice des finances publiques
- Madame Mong DO, inspectrice des finances publiques
- Madame Marie-Annick MICHOUX, inspectrice des finances publiques
- Monsieur Pierre NORMANDIN, inspecteur des finances publiques
- Madame Carole PUTHOMME, inspectrice des finances publiques
- Monsieur Fabrice ROLLAND, inspecteur des finances publiques,

- Monsieur Hugues VAN INGELANDT, inspecteur des finances publiques

dans les conditions et limites fixées par l'article 2 du présent arrêté, à l'effet d'émettre au nom de l'administration, les avis d'évaluation domaniale ;

Article 2 : Cette délégation s'exercera :

- dans la limite de 1 000 000 € pour les valeurs vénales et de 120 000 € pour les valeurs annuelles locatives par M. Frédéric CHOLLET, inspecteur principal des finances publiques ;
- dans la limite de 300 000 € pour les valeurs vénales et de 20 000 € pour les valeurs annuelles locatives par les autres bénéficiaires visés à l'article 1 de la présente délégation.

Article 3 : Cet arrêté annule et remplace à compter de ce jour l'arrêté n° 2016-37 du 9 mai 2016.

Article 4 : Le présent arrêté sera publié au recueil des actes administratifs du département.

Fait à Cergy-Pontoise, le 31 août 2016

Le directeur départemental des finances publiques
du Val-d'Oise,



Bernard SALVAT



DIRECTION GENERALE DES FINANCES PUBLIQUES

**DIRECTION DEPARTEMENTALE DES FINANCES PUBLIQUES
DU VAL-D'OISE**
5, avenue Bernard Hirsch
Parvis de la Préfecture
95010 CERGY-PONTOISE Cedex

ARRETE n° 2016-51

**Portant désignation des agents habilités à représenter l'expropriant devant
les juridictions de l'expropriation**

L'administrateur général des finances publiques, directeur départemental des finances publiques
du Val-d'Oise,

Vu le code général de la propriété des personnes publiques, notamment son article R. 1212-12 ;

Vu le décret n° 67-568 du 12 juillet 1967 relatif à la réalisation d'acquisitions foncières pour le compte des
collectivités publiques dans certains départements, notamment son article 4 ;

Vu le décret n° 2008-309 du 3 avril 2008 portant dispositions transitoires relatives à la direction générale
des finances publiques ;

Vu le décret n° 2009-707 du 16 juin 2009 relatif aux services déconcentrés de la direction générale des
finances publiques ;

Vu le décret n° 2011-1612 du 22 novembre 2011 relatif aux première, deuxième, troisième et quatrième
parties réglementaires du code général de la propriété des personnes publiques, notamment son article 4 ;

Vu le décret du 21 mai 2013 portant nomination de M. Bernard SALVAT, administrateur général des
finances publiques en qualité de directeur départemental des finances publiques du Val-d'Oise ;

Vu la décision du directeur général des finances publiques en date du 23 mai 2013 fixant au 1^{er} juin 2013
la date d'installation de M. Bernard SALVAT dans les fonctions de directeur départemental des finances
publiques du Val-d'Oise ;

ARRETE :

Article 1 : sont désignés pour agir devant la juridiction de l'expropriation du département du Val-d'Oise en
vue de la fixation des indemnités d'expropriation et, le cas échéant, devant la Cour d'appel compétente,
sous réserve que l'agent désigné n'ait pas donné l'avis d'estimation préalable aux offres d'indemnités pour
le compte de l'autorité expropriante :

- Monsieur Frédéric CHOLLET, inspecteur principal des finances publiques
- Madame Priya BURKE, inspectrice des finances publiques
- Madame Françoise CORDIER, inspectrice des finances publiques


- Madame Mong DO, inspectrice des finances publiques
- Madame Marie-Annick MICHOUX, inspectrice des finances publiques
- Monsieur Pierre NORMANDIN, inspecteur des finances publiques
- Monsieur Fabrice ROLLAND, inspecteur des finances publiques,
- Madame Carole PUTHOMME, inspectrice des finances publiques
- Monsieur Hugues VAN INGELANDT, inspecteur des finances publiques

Article 2 : Cet arrêté annule et remplace à compter de ce jour l'arrêté n° 2016-38 du 9 mai 2016.

Article 3 : Le présent arrêté sera publié au recueil des actes administratifs du département.

Fait à Cergy-Pontoise, le 31 août 2016,

Le directeur départemental des finances publiques
du Val-d'Oise,



Bernard SALVAT



DIRECTION GENERALE DES FINANCES PUBLIQUES

**DIRECTION DEPARTEMENTALE DES FINANCES PUBLIQUES
DU VAL-D'OISE**
5, avenue Bernard Hirsch
CS 20104
95010 CERGY-PONTOISE Cedex

Décision n° 2016- 52

délégation spéciale de signature pour le pôle gestion publique

L'administratrice générale des finances publiques, directrice du pôle gestion publique de la direction départementale des finances publiques du Val-d'Oise

Vu le décret n° 2008-309 du 3 avril 2008 portant dispositions transitoires relatives à la direction générale des finances publiques ;

Vu le décret n°2008-310 du 3 avril 2008 relatif à la direction générale des finances publiques ;

Vu le décret n°2009-208 du 20 février 2009 relatif au statut particulier des administrateurs des finances publiques ;

Vu le décret n°2009-707 du 16 juin 2009 relatif aux services déconcentrés de la direction générale des finances publiques ;

Vu le décret n° 2012-1246 du 7 novembre 2012 relatif à la gestion budgétaire et comptable publique ;

Vu l'arrêté du 9 juin 2010 portant création de la direction départementale des finances publiques du Val-d'Oise ;

Vu le décret du 21 mai 2013 portant nomination de M. Bernard SALVAT, administrateur général des finances publiques en qualité de directeur départemental des finances publiques du Val-d'Oise ;

Vu la décision du directeur général des finances publiques en date du 23 mai 2013 fixant au 1^{er} juin 2013 la date d'installation de M. Bernard SALVAT dans les fonctions de directeur départemental des finances publiques du Val-d'Oise ;

Vu le décret du 21 mai 2013 portant affectation de Mme Marie-Hélène GARDIES, administratrice générale des finances publiques dans le département du Val-d'Oise ;

Vu la décision du directeur général des finances publiques en date du 23 mai 2013 fixant au 1^{er} juillet 2013 la date d'installation de Mme Marie-Hélène GARDIES dans les fonctions de directrice du pôle gestion publique de la direction départementale des finances publiques du Val-d'Oise ;

Vu la décision n° 2015-42 du directeur départemental des finances publiques du Val-d'Oise en date du 4 septembre 2015, portant délégation générale de signature au bénéfice de Mme Marie-Hélène GARDIES, administratrice générale des finances publiques, directrice du pôle gestion publique de la direction départementale des finances publiques du Val d'Oise ;

Article 1er : Délégation spéciale de signature est donnée à :

POLE GESTION PUBLIQUE

Mission dématérialisation

Mme Françoise MARTIN, inspectrice principale des finances publiques, chargée de mission dématérialisation dans le SPL

Reçoit délégation pour signer tous les documents relevant des affaires courantes de la mission.

Division « Collectivités locales et missions d'expertise »

Mme Claire MOURET, inspectrice principale des finances publiques, responsable de la division « Collectivités locales et missions d'expertise ».

Reçoit délégation pour procéder aux remises de service des agences comptables des EPLE et pour signer tous les documents relevant des affaires courantes de la division dont :

- les comptes de gestion des comptables et les comptes financiers des agents comptables des EPLE ;
- les propositions de cautionnement des agents comptables ;
- l'attestation relative à l'émission des réserves des agents comptables entrant en fonction ;
- les documents relatifs aux demandes de remboursement de frais bancaires ;
- les documents informatifs à destination de la Chambre régionale des comptes ;
- les notes, accusés de réception, bordereaux et lettres d'envoi, demandes de renseignements.

Mme Stéphanie MARTIN, inspectrice divisionnaire des finances publiques, adjointe à la responsable de la division « Collectivités locales et missions d'expertise ».

Reçoit délégation pour procéder aux remises de service des agences comptables des EPLE et pour signer tous les documents relevant des affaires courantes de la division dont :

- les comptes de gestion des comptables et les comptes financiers des agents comptables des EPLE ;
- les propositions de cautionnement des agents comptables ;
- l'attestation relative à l'émission des réserves des agents comptables entrant en fonction ;
- les documents relatifs aux demandes de remboursement de frais bancaires ;
- les documents informatifs à destination de la Chambre régionale des comptes ;
- les notes, accusés de réception, bordereaux et lettres d'envoi, demandes de renseignements.

Service « Collectivités et établissements publics locaux »		
<p>M. Christophe IPAVEC, inspecteur des finances publiques, responsable du service « Collectivités et établissements publics locaux ».</p>		<p>Reçoit délégation pour signer tous les documents</p> <ul style="list-style-type: none"> • relevant des affaires courantes du service dont : <ul style="list-style-type: none"> - les notes, accusés de réception, bordereaux et lettres d'envoi, demandes de renseignements, - les propositions de cautionnement des agents comptables ; - l'attestation relative à l'émission des réserves des agents comptables entrant en fonction ; - les documents informatifs à destination de la Chambre régionale des comptes. • relevant du contrôle interne SPL <p>En cas d'absence de Mmes Claire MOURET et Stéphanie MARTIN, reçoit délégation pour procéder aux remises de service des agences comptables des EPLE et pour signer les comptes de gestion des comptables et les comptes financiers des agents comptables des EPLE ;</p>
<p>Mme Martine PANTEIX, contrôleuse principale des finances publiques.</p>		<p>Reçoit délégation pour signer, en cas d'empêchement du chef de service sans que cette clause soit opposable aux tiers, tous les documents relevant des affaires courantes du service dont les notes, accusés de réception, bordereaux et lettres d'envoi, demandes de renseignements.</p>
Service « Fiscalité directe locale »		
<p>M. Ghislain TRAULE, inspecteur des finances publiques, chargé de mission au service de la fiscalité directe locale,</p> <p>Mme Natacha DUPUIS, inspectrice des finances publiques, chargée de mission au service de la fiscalité directe locale.</p> <p>M. Patrick ADRASSE, inspecteur des finances publiques</p>		<p>Reçoivent délégation pour signer tous les documents relevant des affaires courantes du service dont :</p> <ul style="list-style-type: none"> - les notes, accusés de réception, bordereaux et lettres d'envoi, demandes de renseignements.
<p>Mme Jennifer BALLAND, contrôleuse des finances publiques, affectée au service de la fiscalité directe locale.</p> <p>Mme Nolwenn LE MEUR, contrôleuse des finances publiques, affectée au service de la fiscalité directe locale.</p>		<p>Reçoivent délégation pour signer les documents suivants, relevant des affaires courantes du service :</p> <ul style="list-style-type: none"> - accusés de réception, bordereaux et lettres d'envoi, demandes de renseignements, documents courants relatifs aux attributions de son poste d'affectation.

Cellule « Action Economique »		
<p>Mme Sokhon CHEA, inspectrice des finances publiques, chargée de mission « Etudes économiques et financières ».</p>		<p>Reçoit délégation pour signer tous les documents relevant des affaires courantes de la cellule dont :</p> <ul style="list-style-type: none"> - les ordres de paiement relatifs aux honoraires d'avoués et d'avocats et aux frais financiers et postaux remboursés aux redevables poursuivis à tort ; - les notes, accusés de réception, bordereaux et lettres d'envoi, demandes de renseignements.
<p>M. Nicolas CADAUGADE, inspecteur des finances publiques, chargé de mission.</p> <p>Mme Christine DENOYELLE, inspectrice des finances publiques, chargée de mission.</p>		<p>Reçoivent délégation, en l'absence de Mme Sokhon CHEA, pour signer tous les documents relevant des affaires courantes de la cellule dont :</p> <ul style="list-style-type: none"> - les ordres de paiement relatifs aux honoraires d'avoués et d'avocats et aux frais financiers et postaux remboursés aux redevables poursuivis à tort ; - les notes, accusés de réception, bordereaux et lettres d'envoi, demandes de renseignements.
<p>Mme Marie-Claire CALAIS, contrôleuse principale des finances publiques, affectée à la cellule « Action économique ».</p>		<p>Reçoit délégation pour signer exclusivement :</p> <ul style="list-style-type: none"> - les notes, accusés de réception, bordereaux et lettres d'envoi, demandes de renseignements, documents courants relatifs aux attributions de son poste d'affectation.
Cellule « HELIOS – Dématérialisation, monétique »		
<p>M. Nicolas CADAUGADE, inspecteur des finances publiques, chargé de mission « HELIOS - Dématérialisation, monétique ».</p> <p>Mme Lauréline BOSSU, inspectrice des finances publiques, chargée de mission « HELIOS – Dématérialisation, monétique ».</p>		<p>Reçoivent délégation pour signer tous les documents relevant des affaires courantes de la cellule dont :</p> <ul style="list-style-type: none"> - les formulaires d'adhésion au système de paiement par carte bancaire ; - les formulaires d'adhésion à l'application TIPI - les notes, accusés de réception, bordereaux et lettres d'envoi, demandes de renseignements.
Cellule « Suivi de la commission de surendettement des particuliers »		
<p>Mme Christine DENOYELLE, inspectrice des finances publiques, chargée de mission affectée au « suivi de la commission de surendettement des particuliers ».</p> <p>Mme Sokhon CHEA, inspectrice des finances publiques, chargée de mission.</p>		<p>Reçoit délégation pour signer tous les documents relevant des affaires courantes de la cellule dont :</p> <ul style="list-style-type: none"> - les notes, accusés de réception, bordereaux et lettres d'envoi, demandes de renseignements. <p>Reçoit délégation, en l'absence de Mme Christine DENOYELLE, pour signer tous les documents relevant des affaires courantes de la cellule dont :</p> <ul style="list-style-type: none"> - les notes, accusés de réception, bordereaux et lettres d'envoi, demandes de renseignements.

Division « Opérations de l'Etat »

<p>Mme Sylvie GRATTET, inspectrice principale des finances publiques, responsable de la division « Opérations de l'Etat ».</p>		<p>Reçoit délégation pour signer les documents relevant des affaires courantes de la division dont les notes, accusés de réception, bordereaux et lettres d'envoi, demandes de renseignements, ainsi qu'une délégation spéciale pour :</p> <ul style="list-style-type: none"> - les propositions d'admission en non valeur et remises gracieuses pour les créances produits divers inférieures ou égales à 7 500 €.
<p>Mme Patricia DI MARCO, inspectrice divisionnaire des finances publiques, adjointe à la responsable de la division « Opérations de l'Etat ».</p>		<p>Reçoit délégation pour signer les documents relevant des affaires courantes de la division dont les notes, accusés de réception, bordereaux et lettres d'envoi, demandes de renseignements, ainsi qu'une délégation spéciale pour :</p> <ul style="list-style-type: none"> - les propositions d'admission en non valeur et remises gracieuses pour les créances produits divers inférieures ou égales à 7 500 €. - tous les documents relevant du service « dépôts et services financiers ». - les documents relevant du service « produits divers de l'Etat ».
<p>Mme Corinne GARCIA, inspectrice divisionnaire des finances publiques, chargée de mission</p>		<p>Reçoit délégation spéciale pour signer les documents suivants :</p> <ul style="list-style-type: none"> • courriers externes • bordereaux de situation • bordereaux d'envoi • demandes de renseignements • octroi de délais de paiement, • remise de la majoration, • saisies à tiers détenteur et notifications de saisie à tiers détenteur au débiteur, • saisies ventes mobilières, • inscription des sûretés, • lettres notifiant au débiteur les décisions des ordonnateurs relatives aux contestations portant sur le bien fondé de la créance et spécifiant les voies de recours juridictionnel • tout acte de procédure d'exécution civile

Service « comptabilité - dépense »

Mme Maryse GNANADICOM,
inspectrice des finances
publiques, responsable du
service «comptabilité -
dépense».

Reçoit délégation de signature pour signer tous les documents relevant des affaires courantes du service comptabilité-dépense ainsi qu'une délégation spéciale pour les documents suivants :

- Pour la comptabilité :

- déclarations de recettes,
- reçus de dépôts de titres et valeurs,
- avis de visa, endos et acquits de chèques ou d'effets,
- autorisations de paiement pour le compte du DDFiP,
- ordres de paiement ou de virement,
- accusés de réception des oppositions ou des certificats de non-opposition,
- toutes opérations Banque de France,
- fiches rectificatives CHORUS,
- lettres adressées aux intéressés les informant du remboursement des frais bancaires sur oppositions administratives notifiées à tort,
- ordres de paiement relatifs au remboursement aux intéressés des frais bancaires sur oppositions administratives notifiées à tort,
- lettres adressées aux redevables leur annonçant le remboursement d'amendes, suite à la demande du Ministère public ou suite à un stage de sensibilisation à la sécurité routière,
- ordres de paiement relatifs au remboursement aux redevables d'amendes, suite à la demande du Ministère public ou suite à un stage de sensibilisation à la sécurité routière.

- Pour le secteur dépense :

- les avis de visa, endos et acquits de chèques et d'effets,
- les autorisations de paiement pour le compte du DDFiP,
- les chèques sur le Trésor et sur la Banque de France,
- Les ordres de paiement ou de virement,
- les accusés de réception des oppositions ou des certificats de non-opposition,
- les notes, accusés de réception, bordereaux et lettres d'envoi, demandes de renseignements.

Secteur « comptabilité »		
<p>Mme Murielle MOSOLO, contrôleuse principale des finances publiques, adjointe du responsable de service,</p> <p>M. Thierry CHASTRUSSE, contrôleur principal des finances publiques,</p> <p>Mme Valérie WISMAN, agente administrative principale des finances publiques.</p>		<p>Reçoivent délégation spéciale pour signer les documents suivants :</p> <ul style="list-style-type: none"> - avis de règlement entre comptables, - documents ordinaires de service courant, accusés de réception, notes de rejet, bordereaux et lettres d'envoi, demandes de renseignements, - déclarations de recettes.
<p>Mme Dominique DUCONGE, agente administrative principale des finances publiques,</p>		<p>Reçoivent délégation spéciale pour signer les déclarations de recettes.</p>
<p>Mme Murielle MOSOLO, contrôleuse principale des finances publiques, adjointe du responsable de service</p>		<p>Le cas échéant, reçoit en plus des délégations spéciales précitées, la délégation de signature pour signer les documents suivants:</p> <ul style="list-style-type: none"> - fiches rectificatives CHORUS - lettres adressées aux intéressés les informant du remboursement des frais bancaires sur oppositions administratives notifiées à tort, - ordres de paiement relatifs au remboursement aux intéressés des frais bancaires sur oppositions administratives notifiées à tort,
<p>Mme Nicole NORMAND, contrôleuse principale des finances publiques,</p> <p>Mme Maryvonne GRESSET, contrôleuse principale des finances publiques.</p>		<p>Reçoivent délégation spéciale pour signer les documents suivants :</p> <ul style="list-style-type: none"> - déclarations de recettes, - documents ordinaires de service courant, accusés de réception, notes de rejet, bordereaux et lettres d'envoi, demandes de renseignements.

<p>Mme Nathalie HEE, contrôleuse principale des finances publiques.</p>		<p>Reçoit délégation spéciale pour signer les documents suivants:</p> <ul style="list-style-type: none"> - lettres adressées aux intéressés les informant du remboursement des frais bancaires sur oppositions administratives notifiées à tort, - ordres de paiement relatifs au remboursement aux intéressés des frais bancaires sur oppositions administratives notifiées à tort, - lettres adressées aux redevables leur annonçant le remboursement d'amendes, suite à la demande du Ministère public ou suite à un stage de sensibilisation à la sécurité routière, - ordres de paiement relatifs au remboursement aux redevables d'amendes, suite à la demande du Ministère public ou suite à un stage de sensibilisation à la sécurité routière, - déclarations de recettes.
<p>Mme Murielle MOSOLO, contrôleuse principale des finances publiques, adjointe du responsable de service</p>		<p>Reçoit, en plus de la délégation spéciale précitée, délégation spéciale pour signer les documents suivants, établis par sa collègue, Mme Nathalie HEE:</p> <ul style="list-style-type: none"> - lettres adressées aux intéressés les informant du remboursement des frais bancaires sur oppositions administratives notifiées à tort. - ordres de paiement relatifs au remboursement aux intéressés des frais bancaires sur oppositions administratives notifiées à tort, - lettres adressées aux redevables leur annonçant le remboursement d'amendes, suite à la demande du Ministère public ou suite à un stage de sensibilisation à la sécurité routière, - ordres de paiement relatifs au remboursement aux redevables d'amendes, suite à la demande du Ministère public ou suite à un stage de sensibilisation à la sécurité routière, - déclarations de recettes.

Secteur « dépense »		
<p>Mme Marie-Christine SALIOU, contrôleuse principale des finances publiques.</p> <p>Mme Isabelle RAGU, contrôleuse principale des finances publiques</p>		<p>En cas d'empêchement ou d'absence du chef de service comptabilité, sans que cette clause puisse être opposable aux tiers, reçoivent délégation de signature pour les documents courants du secteur ainsi qu'une délégation de signature spéciale pour :</p> <ul style="list-style-type: none"> - les avis de visa, endos et acquits de chèques et d'effets, - les autorisations de paiement pour le compte du DDFiP, - les chèques sur le Trésor et sur la Banque de France, - les ordres de paiement ou de virement, - les accusés de réception des oppositions ou des certificats de non-opposition.
Service « Dépôts et services financiers »		
<p>M. Allan TRANCHANT, inspecteur des finances publiques, responsable du service « Dépôts et services financiers ».</p>		<p>Reçoit délégation de signature pour signer tous les documents relevant des affaires courantes du service ainsi qu'une délégation spéciale pour les documents suivants:</p> <ul style="list-style-type: none"> - reçus de dépôts de titres et valeurs, - avis de règlement entre comptes, - avis de visa, endos et acquits de chèques ou d'effets, - autorisations de paiement pour le compte du DDFiP, - chèques sur le Trésor et sur la Banque de France, - ordres de virement, - accusés de réception des oppositions ou des certificats de non-opposition, - bordereaux d'envoi, accusés de réception, lettres d'envoi concernant le service « Dépôts et services financiers », - opérations concernant les relations du Trésor avec la Banque de France, - reçus de versements en espèces.
<p>Mme Marie WALLE, inspectrice des finances publiques, chargée des relations avec la clientèle CDC</p>		<p>Reçoit délégation de signature pour signer tous les documents relevant des affaires courantes afférentes aux relations avec la clientèle institutionnelle et juridique et la caisse des dépôts et consignations ainsi que les engagements relevant de son périmètre de compétence (prêt PREFACE1).</p>

<p>Mme Christine LEFEIVRE, contrôleuse principale des finances publiques</p> <p>Mme Sylviane BIAGGINI, contrôleuse principale des finances publiques</p> <p>Mme Eliane TOUDIC, contrôleuse des finances publiques</p> <p>Mme Christine USE, contrôleuse principale des finances publiques</p>	<p>Reçoit délégation spéciale pour signer les documents suivants :</p> <ul style="list-style-type: none"> - ordres de virement, - reçus de dépôt de titres et valeurs, - avis de visa, endos et acquits de chèques ou d'effets, - accusés de réception des oppositions ou des certificats de non-opposition, - virements de gros montants et chèques de Banque, - documents d'ouverture de comptes « DFT », - virements à l'étranger, - documents ordinaires de service courant, bordereaux d'envoi, accusés de réception, lettres d'envoi concernant le service, - reçus de versements en espèces.
<p>Service « Produits divers de l'Etat »</p>	
<p>Mme Anne-Marie GARRIDO, inspectrice des finances publiques, responsable du service « Produits divers de l'Etat ».</p>	<p>Reçoit délégation de signature pour signer tous les documents relevant des affaires courantes du service ainsi qu'une délégation spéciale pour les documents suivants:</p> <ul style="list-style-type: none"> - fiches d'écritures rectificatives de la comptabilité générale de l'Etat, - documents comptables tels que les bordereaux de rejets comptables aux postes comptables non centralisateurs ou les ordres de paiement, - déclarations de recettes, - certificats administratifs, - octroi de délais de paiement, - remise de la majoration, - saisies à tiers détenteur et notifications de saisie à tiers détenteur au débiteur, - saisies ventes mobilières, - lettres notifiant au tiers débiteur les décisions de remises gracieuses, - propositions d'admission en non-valeur pour des créances inférieures ou égales à 2 500 euros - lettres notifiant au débiteur les décisions des ordonnateurs relatives aux contestations portant sur le bien fondé de la créance et spécifiant les voies de recours juridictionnel, - états de restes à recouvrer annuels,

<p>M. Matthieu SIVADE, inspecteur des finances publiques, chargé de mission auprès de la directrice du pôle gestion publique, pour exercer ses fonctions au service « Produits divers de l'Etat ».</p>		<p>Reçoit délégation de signature pour signer tous les documents relevant des affaires courantes du service ainsi qu'une délégation spéciale pour les documents suivants:</p> <ul style="list-style-type: none"> - fiches d'écritures rectificatives de la comptabilité générale de l'Etat, - documents comptables tels que les bordereaux de rejets comptables aux postes comptables non centralisateurs ou les ordres de paiement, - déclarations de recettes, - certificats administratifs, - octroi de délais de paiement, - remise de la majoration, - saisies à tiers détenteur et notifications de saisie à tiers détenteur au débiteur, - saisies ventes mobilières, - lettres notifiant au tiers débiteur les décisions de remises gracieuses, - propositions d'admission en non-valeur et remises gracieuses pour des créances inférieures ou égales à 2 500 euros - lettres notifiant au débiteur les décisions des ordonnateurs relatives aux contestations portant sur le bien fondé de la créance et spécifiant les voies de recours juridictionnel, - états de restes à recouvrer annuels.
<p>Mme Anne-Marie CORBIER, contrôleuse des finances publiques,</p> <p>Mme Laurence JUNG, agent administratif des finances publiques,</p> <p>Mme Vijay SAVARIRADJANE, contrôleuse des finances publiques,</p> <p>Mme Esther SAINT-JACQUES, contrôleuse principale des finances publiques</p> <p>M. Vincent HAYAUX-DU-TILLY, agent administratif des finances publiques</p>		<p>Reçoivent délégation spéciale pour signer les documents suivants :</p> <ul style="list-style-type: none"> - demandes de renseignement, - lettres de relance, - demandes de pièces justificatives, - bordereaux d'envoi aux ordonnateurs relatifs, notamment, aux propositions d'admission en non-valeur, aux contestations portant sur le bien fondé de la créance et aux remises gracieuses, - mises en demeure de payer - octroi de délais en trois échéances.

Article 2 : Cette décision annule et remplace à compter du 1^{er} septembre 2016 la délégation spéciale de signature prévue par la décision n° 2016- 09 du 1^{er} mars 2016.

Article 3 : La présente décision sera publiée au recueil des actes administratifs.

Fait à Cergy-Pontoise, le 12 septembre 2016

La directrice du pôle gestion publique
de la direction départementale des finances publiques
du Val-d'Oise,



Marie-Hélène GARDIES



DIRECTION GENERALE DES FINANCES PUBLIQUES

DIRECTION DEPARTEMENTALE DES FINANCES PUBLIQUES DU VAL-D'OISE
5 AVENUE Bernard Hirsch
CS 20104
95010 CERGY-PONTOISE Cedex

Décision n° 2016-53

délégations spéciales de signature pour le pôle pilotage et ressources

L'administrateur général des finances publiques, directeur du pôle pilotage et ressources de la direction départementale des finances publiques du Val-d'Oise,

Vu le décret n° 2008-309 du 3 avril 2008 portant dispositions transitoires relatives à la direction générale des finances publiques ;

Vu le décret n°2008-310 du 3 avril 2008 relatif à la direction générale des finances publiques ;

Vu le décret n°2009-208 du 20 février 2009 relatif au statut particulier des administrateurs des finances publiques ;

Vu le décret n°2009-707 du 16 juin 2009 relatif aux services déconcentrés de la direction générale des finances publiques ;

Vu le décret n° 2012-1246 du 7 novembre 2012 relatif à la gestion budgétaire et comptable publique ;

Vu l'arrêté du 9 juin 2010 portant création de la direction départementale des finances publiques du Val-d'Oise ;

Vu le décret du 21 mai 2013 portant nomination de M. Bernard SALVAT, administrateur général des finances publiques en qualité de directeur départemental des finances publiques du Val-d'Oise ;

Vu la décision du directeur général des finances publiques en date du 23 mai 2013 fixant au 1^{er} juin 2013 la date d'installation de M. Bernard SALVAT dans les fonctions de directeur départemental des finances publiques du Val-d'Oise ;

Vu la décision n° 2015-42 du directeur départemental des finances publiques du Val d'Oise en date du 4 septembre 2015, portant délégation générale de signature au bénéfice de M. William FREVILLE, administrateur général des finances publiques, directeur du pôle pilotage et ressources de la direction départementale des finances publiques du Val-d'Oise ;

Décide :

Article 1 : Délégation spéciale de signature pour signer les pièces ou documents relatifs aux attributions de leur division ou de leur service, avec faculté pour chacun d'eux d'agir séparément et sur sa seule signature, l'énonciation des pouvoirs ainsi conférés étant limitative, est donnée à :

1. Pour la division gestion des ressources humaines, formation professionnelle et gestion des concours

M. Pascal RICHARD, administrateur des finances publiques adjoint, responsable de la division,
M. Patrick HABERT, inspecteur divisionnaire des finances publiques, adjoint au responsable de la division.

2. Pour la division budget, logistique, immobilier, informatique :

M. Rémi COUVERT, inspecteur principal des finances publiques, responsable de la division reçoit délégation pour signer :

- les engagements de dépenses relevant du budget de fonctionnement, d'investissement ou de la compétence du CHS-CT, d'un montant inférieur à 4 000 € HT sur la base d'au moins une offre ;
- les engagements de dépenses relevant du budget de fonctionnement, d'investissement ou de la compétence du CHS-CT, d'un montant compris entre 4 000 € HT et 15 000 € HT sur la base d'au moins deux offres (à l'exception de celles s'inscrivant dans le cadre d'un marché public préexistant pour lesquelles l'offre issue de ce marché est suffisante) ;
- les engagements de dépenses relevant du budget de fonctionnement, d'investissement ou de la compétence du CHS-CT, d'un montant compris entre 15 000 € HT et 90 000 € HT sur la base des offres recueillies au terme de la mise en œuvre des procédures de publicité et de mise en concurrence adaptées prévues par le code des marchés publics (à l'exception de celles s'inscrivant dans le cadre d'un marché public préexistant pour lesquelles l'offre issue de ce marché est suffisante) ;
- la certification du service fait, quel que soit le montant de la dépense concernée ,
- les états liquidatifs des remboursements de frais de déplacement ;
- les notes, accusés de réception, lettres d'envoi, bordereaux et tout autre document relevant des affaires courantes.

M. François GENOT, inspecteur divisionnaire des finances publiques, adjoint à la responsable de la division, reçoit délégation pour signer :

- les engagements de dépenses relevant du budget de fonctionnement, d'investissement ou de la compétence du CHS-CT, d'un montant inférieur à 4 000 € HT sur la base d'au moins une offre ;
- les engagements de dépenses relevant du budget de fonctionnement, d'investissement ou de la compétence du CHS-CT, d'un montant compris entre 4 000 € HT et 15 000 € HT sur la base d'au moins deux offres (à l'exception de celles s'inscrivant dans le cadre d'un marché public préexistant pour lesquelles l'offre issue de ce marché est suffisante) ;
- la certification du service fait, quel que soit le montant de la dépense concernée ;
- les états liquidatifs des remboursements de frais de déplacement ;
- les notes, accusés de réception, lettres d'envoi, bordereaux et tout autre document relevant des affaires courantes.

Par ailleurs, M. François GENOT reçoit délégation pour enregistrer dans CHORUS :

- les engagements de dépenses relevant du budget de fonctionnement et d'investissement, quel que soit le montant de ces dépenses ;
- la certification du service fait (formalisée par les personnels délégataires à cet effet), quel que soit le montant de la dépense concernée.

M. Michel CLABAUT, inspecteur divisionnaire des finances publiques, adjoint à la responsable de la division, reçoit délégation pour signer :

- les engagements de dépenses relevant du budget de fonctionnement, d'investissement ou de la compétence du CHS-CT, d'un montant inférieur à 4 000 € HT sur la base d'au moins une offre ;
- les engagements de dépenses relevant du budget de fonctionnement, d'investissement ou de la compétence du CHS-CT, d'un montant compris entre 4 000 € HT et 15 000 € HT sur la base d'au moins deux offres (à l'exception de celles s'inscrivant dans le cadre d'un marché public préexistant pour lesquelles l'offre issue de ce marché est suffisante) ;
- la certification du service fait, quel que soit le montant de la dépense concernée ,
- les états liquidatifs des remboursements de frais de déplacement ;
- les notes, accusés de réception, lettres d'envoi, bordereaux et tout autre document relevant des affaires courantes.

3. Pour la division stratégie, communication, qualité de service :

Mme Valérie SAINT-DRENAN, inspectrice principale des finances publiques, responsable de la division,
M. Jacky HATET, inspecteur divisionnaire des finances publiques, adjoint à la responsable de la division et responsable de l'équipe de renfort et de soutien,

Mme Alexia CANONNE, inspectrice des finances publiques à la division,

Mme Corinne CHAPPE, inspectrice des finances publiques à la division,

Mme Delphine KREUTZ, inspectrice des finances publiques à la division,

Mme Rose- Marie VERDIER, inspectrice des finances publiques à la division.

Article 2 : Délégation spéciale de signature est donnée avec faculté d'agir séparément à :

1. Pour la division gestion des ressources humaines, formation professionnelle et gestion des concours :

Mmes Céline MAMONTOFF et Valérie BRIERE, inspectrices des finances publiques, M. Stéphane LAUBRAY, inspecteur des finances publiques, et Mme Céline VERNEAU, contrôleur des finances publiques, à l'effet de signer les documents relatifs à la gestion administrative et la paye des agents titulaires de la DDFIP, à l'exception des notifications d'affectation, ainsi que des bordereaux de réception des titres restaurant de l'action sociale et en l'absence de M. RICHARD et de M. HABERT, les contrats d'auxiliaires,

Mme Véronique DUCROCQ, contrôleur des finances publiques, à l'effet de signer exclusivement les documents relatifs à la réception et à la comptabilité des titres restaurant,

Mme Corinne CAMPION, contrôleur principale des finances publiques, à l'effet de signer exclusivement les documents relatifs à la réception des titres restaurants réceptionnés à l'accueil,

Mme Audrey GONTHIER, inspectrice des finances publiques à l'effet de signer exclusivement les rejets de candidatures à concourir, les convocations, les rapports de stages, les attestations de présence, les chronopost et recommandés,

Mme Christelle CAILLAULT, contrôleur des finances publiques à l'effet de signer exclusivement les rejets de candidatures à concourir, les convocations, les rapports de stages, les attestations de présence, les chronopost et recommandés,

Mme Nijma NAGY, contrôleur des finances publiques, Mmes Sabrina OUADHI et M. Michael HATIK, agents des finances publiques, à l'effet de signer exclusivement les chronopost et recommandés.

2. Pour la Division Budget, logistique, immobilier, informatique :

Service budget :

M. Benoit GUENON, inspecteur des finances publiques, chef du service budget, reçoit délégation à l'effet de signer exclusivement :

- les engagements de dépenses relevant du budget de fonctionnement, d'investissement ou de la compétence du CHS-CT, d'un montant inférieur à 4 000 € HT sur la base d'au moins une offre ;
- les états liquidatifs des remboursements de frais de déplacement ;
- les notes, accusés de réception, lettres d'envoi, bordereaux et tout autre document relevant des affaires courantes.

Par ailleurs, M. Benoit GUENON reçoit délégation pour enregistrer dans CHORUS :

- les engagements de dépenses relevant du budget de fonctionnement et d'investissement, quel que soit le montant de ces dépenses ;

- la certification du service fait (formalisée par les personnels délégataires à cet effet), quel que soit le montant de la dépense concernée.

Mme Sophie FAMECHON et M. Yves AUBRY, contrôleurs des finances publiques reçoivent délégation à l'effet de signer exclusivement :

- les lettres d'envoi et bordereaux ;

Par ailleurs, Mme Sophie FAMECHON et M. Yves AUBRY, reçoivent délégation pour enregistrer dans CHORUS :

- les engagements de dépenses relevant du budget de fonctionnement, quel que soit le montant de ces dépenses ;
- la certification du service fait (formalisée par les personnels délégataires à cet effet), quel que soit le montant de la dépense concernée.

Dans l'application frais de déplacement, M. Benoit GUENON, Mme Sophie FAMECHON et M. Yves AUBRY reçoivent délégation pour transmettre les états de frais pour paiement à CHORUS.

Service Immobilier et logistique :

M. Christophe PERRET, inspecteur des finances publiques, chef du service logistique, reçoit délégation pour signer :

- les engagements de dépenses de fonctionnement, d'informatique ou d'immobilier d'un montant inférieur à 4 000 € HT sur la base d'au moins une offre ;
- la certification du service fait, lorsque la dépense concernée est inférieure à 30 000 € HT ;
- les notes, accusés de réception, lettres d'envoi, bordereaux et tout autre document relevant des affaires courantes.

Assistant de prévention :

M. Mohamed GHORAB, inspecteur des finances publiques, assistant de prévention, à l'effet de signer exclusivement :


- les engagements de dépenses relevant de la compétence du CHS-CT, d'un montant inférieur à 4 000 € HT sur la base d'au moins une offre ;
- la certification du service fait pour les dépenses du CHS-CT d'un montant inférieur à 30 000 € HT ;
- les notes, accusés de réception, bordereaux et lettres d'envoi et tout autre document relevant des affaires courantes.

Article 3 : Cette décision annule et remplace les précédentes délégations de signature dont bénéficiaient les agents de l'Etat des services précités.

Article 4 : La présente décision sera publiée au recueil des actes administratifs du département.

Cergy-Pontoise, le 30 août 2016

Le directeur du pôle pilotage et ressources de la
direction départementale des finances publiques
du Val d'Oise,



William FREVILLE



DIRECTION GENERALE DES FINANCES PUBLIQUES

**DIRECTION DEPARTEMENTALE DES FINANCES PUBLIQUES
DU VAL-D'OISE**
5, avenue Bernard Hirsch
CS 20104
95010 CERGY-PONTOISE Cedex

DECISION n° 2016-54
Subdélégation de signature
en matière d'ordonnancement secondaire

L'administrateur général des finances publiques, directeur du pôle pilotage et ressources
de la direction départementale des finances publiques du Val-d'Oise ,

Vu le décret n° 2004-374 du 29 avril 2004 modifié relatif au pouvoir des préfets, à l'organisation et à l'action des services de l'Etat dans les régions et les départements ;

Vu le décret n°2009-208 du 20 février 2009 relatif au statut particulier des administrateurs des finances publiques ;

Vu le décret n°2009-707 du 16 juin 2009 modifié relatif aux services déconcentrés de la direction générale des finances publiques ;

Vu le décret n° 2012-1246 du 7 novembre 2012 relatif à la gestion budgétaire et comptable publique

Vu le décret du 2 janvier 2014 portant nomination de M. William FREVILLE en qualité d'administrateur général des finances publiques, affecté dans le département du Val-d'Oise ;

Vu le décret du 14 avril 2016 nommant M. Jean-Yves LATOURNERIE en qualité de préfet du Val-d'Oise ;

Vu l'arrêté préfectoral n° 16-043 du 2 mai 2016, portant délégation de signature en matière d'ordonnancement secondaire des actes relevant du pouvoir adjudicateur à M. William FREVILLE, administrateur général des finances publiques ;

Vu l'arrêté préfectoral n° 16-044 du 2 mai 2016, portant délégation de signature en matière d'ordonnancement secondaire et de comptabilité générale à M. William FREVILLE, administrateur général des finances publiques ;

DECIDE :


Article 1 : En cas d'absence ou d'empêchement, les délégations qui me sont conférées par arrêtés du préfet du Val-d'Oise en date du 2 mai 2016, seront exercées par :

- Monsieur Fernando De ALMEIDA, administrateur des finances publiques
- Monsieur Pascal RICHARD, administrateur des finances publiques adjoint

- Monsieur Patrick HABERT, inspecteur divisionnaire des finances publiques
- Monsieur François GENOT, inspecteur divisionnaire des finances publiques
- Monsieur Michel CLABAUT, inspecteur divisionnaire des finances publiques
- Monsieur Christophe PERRET, inspecteur des finances publiques
- Madame Céline MAMONTOFF, inspectrice des finances publiques
- Madame Valérie BRIERE, inspectrice des finances publiques
- Monsieur Stéphane LAUBRAY, inspecteur des finances publiques
- Monsieur Benoît GUENON, inspecteur des finances publiques
- Monsieur Mohamed GHORAB, inspecteur des finances publiques
- Monsieur Yves AUBRY, contrôleur des finances publiques
- Madame Sophie FAMECHON, contrôlease des finances publiques
- Madame Céline VERNEAU, contrôlease des finances publiques
- Madame Christelle CAILLAULT, contrôlease des finances publiques

Article 2 : La présente décision sera publiée au recueil des actes administratifs.

Fait à Cergy-Pontoise, le 30 août 2016
Le directeur du pôle pilotage et ressources de la direction
départementale des finances publiques du Val-d'Oise,



William FREVILLE



DIRECTION GENERALE DES FINANCES PUBLIQUES

DIRECTION DEPARTEMENTALE DES FINANCES PUBLIQUES DU VAL D'OISE
5 avenue Bernard Hirsch
Parvis de la Préfecture
95010 CERGY-PONTOISE Cedex

Arrêté n° 2016-55 portant délégation de signature

Le comptable, responsable du service des impôts des entreprises de SAINT LEU LA FORET

Vu le code général des impôts, et notamment l'article 408 de son annexe II et les articles 212 à 217 de son annexe IV ;

Vu le livre des procédures fiscales, et notamment les articles L. 247 et R* 247-4 et suivants ;

Vu le décret n° 2008-309 du 3 avril 2008 portant diverses dispositions relatives à la direction générale des finances publiques ;

Vu le décret n° 2009-707 du 16 juin 2009 relatif aux services déconcentrés de la direction générale des finances publiques ;

Vu le décret n° 2012-1246 du 7 novembre 2012 relatif à la gestion budgétaire et comptable publique, et notamment son article 16 ;

ARRETE

Article 1^{er}

Délégation de signature est donnée à Madame PROUVOST-AUBIER Joëlle, inspecteur, adjoint au responsable du service des impôts des entreprises de SAINT LEU LA FORET, à l'effet de signer :

1°) en matière de contentieux fiscal d'assiette, les décisions d'admission totale, d'admission partielle ou de rejet, de dégrèvement ou restitution d'office, dans la limite de 60 000 € ;

2°) en matière de gracieux fiscal, les décisions portant remise, modération, transaction ou rejet dans la limite de 60 000 € ;

3°) les décisions sur les demandes de plafonnement en fonction de la valeur ajoutée de contribution économique territoriale, sans limite de montant pour les entreprises dont tous les établissements sont situés dans le ressort du service ;

4°) les décisions sur les demandes de remboursement de crédit de TVA, dans la limite de 60 000 € par demande ;

5°) les documents nécessaires à l'exécution comptable des décisions contentieuses et gracieuses sans limitation de montant ;

6°) les avis de mise en recouvrement et les mises en demeure de payer ;

7°) au nom et sous la responsabilité du comptable soussigné,

a) les décisions relatives aux demandes de délai de paiement, le délai accordé ne pouvant excéder 6 mois et porter sur une somme supérieure à 60 000 € ;

b) l'ensemble des actes relatifs au recouvrement, et notamment les actes de poursuites et les déclarations de créances ainsi que pour ester en justice ;

c) tous actes d'administration et de gestion du service.

Article 2
(missions d'assiette)

1°) Délégation de signature est donnée à l'effet de signer, en matière de contentieux fiscal d'assiette, les décisions d'admission totale, d'admission partielle ou de rejet, de dégrèvement ou restitution d'office et, en matière de gracieux fiscal, les décisions portant remise, modération ou rejet aux agents désignés et dans les limites précisées dans le tableau ci-dessous :

Nom et prénom des agents	Grade	Limite des décisions contentieuses	Limite des décisions gracieuses
ATHMANI Laurence	Contrôleur principal	10 000,00 €	10 000,00 €
COURTEAUX Céline	Contrôleur principal	10 000,00 €	10 000,00 €
LEMOINE Chantal	Contrôleur	10 000,00 €	10 000,00 €
MAILLARD Rémy	Contrôleur	10 000,00 €	10 000,00 €
NEVEU Emmanuel	Contrôleur	10 000,00 €	10 000,00 €
NICOLAS Christèle	Contrôleur principal	10 000,00 €	10 000,00 €
ROUGE Sylvie	Contrôleur	10 000,00 €	10 000,00 €
ROUSSEAU Tony	Contrôleur principal	10 000,00 €	10 000,00 €

Article 3
(missions de recouvrement)

Délégation de signature est donnée à l'effet de signer :

1°) les décisions gracieuses relatives aux pénalités et aux frais de poursuites et portant remise, modération ou rejet, dans la limite précisée dans le tableau ci-dessous ;

2°) les décisions relatives aux demandes de délai de paiement, dans les limites de durée et de montant indiquées dans le tableau ci-après ;

3°) les avis de mise en recouvrement et les mises en demeure de payer ;

4°) l'ensemble des actes relatifs au recouvrement, et notamment les actes de poursuites et les déclarations de créances ;

aux agents désignés ci-après :

Nom, prénom des agents	Grade	Limite des décisions gracieuses	Durée maximale des délais de paiement	Somme maximale pour laquelle un délai de paiement peut être accordé
ATHMANI Laurence	Contrôleur principal	10 000,00 €	6 mois	10 000,00 €
COURTEAUX Céline	Contrôleur principal	10 000,00 €	6 mois	10 000,00 €
LEMOINE Chantal	Contrôleur	10 000,00 €	6 mois	10 000,00 €
MAILLARD Rémy	Contrôleur	10 000,00 €	6 mois	10 000,00 €
NEVEU Emmanuel	Contrôleur	10 000,00 €	6 mois	10 000,00 €
NICOLAS Christèle	Contrôleur principal	10 000,00 €	6 mois	10 000,00 €
ROUGE Sylvie	Contrôleur	10 000,00 €	6 mois	10 000,00 €
ROUSSEAU Tony	Contrôleur principal	10 000,00 €	6 mois	10 000,00 €

Article 4
(missions d'assiette et de recouvrement)

Délégation de signature est donnée à l'effet de signer :

1°) en matière de contentieux fiscal d'assiette, les décisions d'admission totale, d'admission partielle ou de rejet, de dégrèvement ou restitution d'office, dans la limite précisée dans le tableau ci-dessous ;

2°) en matière de gracieux fiscal, les décisions portant remise, modération ou rejet, dans la limite précisée dans le tableau ci-dessous ;

3°) les avis de mise en recouvrement et les mises en demeure de payer ;

4°) les décisions relatives aux demandes de délai de paiement, dans les limites de durée et de montant indiquées dans le tableau ci-après ;

aux agents désignés ci-après :


Nom, prénom des agents	Grade	Limite des décisions gracieuses	Durée maximale des délais de paiement	Somme maximale pour laquelle un délai de paiement peut être accordé
ATHMANI Laurence	Contrôleur principal	10 000,00 €	6 mois	10 000,00 €
COURTEAUX Céline	Contrôleur principal	10 000,00 €	6 mois	10 000,00 €
LEMOINE Chantal	Contrôleur	10 000,00 €	6 mois	10 000,00 €
MAILLARD Rémy	Contrôleur	10 000,00 €	6 mois	10 000,00 €
NEVEU Emmanuel	Contrôleur	10 000,00 €	6 mois	10 000,00 €
NICOLAS Christèle	Contrôleur principal	10 000,00 €	6 mois	10 000,00 €
ROUGE Sylvie	Contrôleur	10 000,00 €	6 mois	10 000,00 €
ROUSSEAU Tony	Contrôleur principal	10 000,00 €	6 mois	10 000,00 €

Article 5

Le présent arrêté sera publié au recueil des actes administratifs du département du Val-d'Oise.

Fait à Saint Leu , le 01/09/2016

Le comptable, responsable du service
des impôts des entreprises de Saint Leu La Forêt ,



Françoise MARCHAT



DIRECTION GENERALE DES FINANCES PUBLIQUES

DIRECTION DEPARTEMENTALE DES FINANCES PUBLIQUES DU VAL D'OISE
5 avenue Bernard Hirsch
Parvis de la Préfecture
95010 CERGY-PONTOISE Cedex

Arrêté n° 2016-56 portant délégation de signature

La comptable, responsable du service des impôts des entreprises d'Argenteuil,

Vu le code général des impôts, et notamment l'article 408 de son annexe II et les articles 212 à 217 de son annexe IV ;

Vu le livre des procédures fiscales, et notamment les articles L. 247 et R* 247-4 et suivants ;

Vu le décret n° 2008-309 du 3 avril 2008 portant diverses dispositions relatives à la direction générale des finances publiques ;

Vu le décret n° 2009-707 du 16 juin 2009 relatif aux services déconcentrés de la direction générale des finances publiques ;

Vu le décret n° 2012-1246 du 7 novembre 2012 relatif à la gestion budgétaire et comptable publique, et notamment son article 16 ;

ARRETE

Article 1^{er}

Délégation de signature est donnée à :

- Mme GUILLEMIN Astrid, inspectrice, adjointe au responsable du service des impôts des entreprises d'Argenteuil,

à l'effet de signer :

1°) en matière de contentieux fiscal d'assiette, les décisions d'admission totale, d'admission partielle ou de rejet, de dégrèvement ou restitution d'office, dans la limite de 60 000 € ;

2°) en matière de gracieux fiscal, les décisions portant remise, modération, transaction ou rejet dans la limite de 60 000 € ;

3°) les décisions sur les demandes de plafonnement en fonction de la valeur ajoutée de contribution économique territoriale, sans limite de montant pour les entreprises dont tous les établissements sont situés dans le ressort du service ;

4°) les décisions sur les demandes de remboursement de crédit de TVA, dans la limite de 60 000 € par demande ;

5°) les documents nécessaires à l'exécution comptable des décisions contentieuses et gracieuses sans limitation de montant ;

6°) les avis de mise en recouvrement et les mises en demeure de payer ;

7°) au nom et sous la responsabilité du comptable soussigné,

a) les décisions relatives aux demandes de délai de paiement, le délai accordé ne pouvant excéder 12 mois et porter sur une somme supérieure à 60 000 € ;

b) l'ensemble des actes relatifs au recouvrement, et notamment les actes de poursuites et les déclarations de créances ainsi que pour ester en justice ;

c) tous actes d'administration et de gestion du service.

- Mme SEBBAH Joëlle, inspectrice, adjointe au responsable du service des impôts des entreprises d'Argenteuil,

à l'effet de signer :

1°) en matière de contentieux fiscal d'assiette, les décisions d'admission totale, d'admission partielle ou de rejet, de dégrèvement ou restitution d'office, dans la limite de 60 000 € ;

2°) en matière de gracieux fiscal, les décisions portant remise, modération, transaction ou rejet dans la limite de 60 000 € ;

3°) les décisions sur les demandes de plafonnement en fonction de la valeur ajoutée de contribution économique territoriale, sans limite de montant pour les entreprises dont tous les établissements sont situés dans le ressort du service ;

4°) les décisions sur les demandes de remboursement de crédit de TVA, dans la limite de 60 000 € par demande ;

5°) les documents nécessaires à l'exécution comptable des décisions contentieuses et gracieuses sans limitation de montant ;

6°) les avis de mise en recouvrement et les mises en demeure de payer ;

7°) au nom et sous la responsabilité du comptable soussigné,

a) les décisions relatives aux demandes de délai de paiement, le délai accordé ne pouvant excéder 6 mois et porter sur une somme supérieure à 20 000 € ;

b) l'ensemble des actes relatifs au recouvrement, et notamment les actes de poursuites et les déclarations de créances ainsi que pour ester en justice ;

c) tous actes d'administration et de gestion du service.

- Mme VINET Dominique, inspectrice, adjointe au responsable du service des impôts des entreprises d'Argenteuil,

à l'effet de signer :

1°) en matière de contentieux fiscal d'assiette, les décisions d'admission totale, d'admission partielle ou de rejet, de dégrèvement ou restitution d'office, dans la limite de 60 000 € ;

2°) en matière de gracieux fiscal, les décisions portant remise, modération, transaction ou rejet dans la limite de 60 000 € ;

3°) les décisions sur les demandes de plafonnement en fonction de la valeur ajoutée de contribution économique territoriale, sans limite de montant pour les entreprises dont tous les établissements sont situés dans le ressort du service ;

4°) les décisions sur les demandes de remboursement de crédit de TVA, dans la limite de 60 000 € par demande ;

5°) les documents nécessaires à l'exécution comptable des décisions contentieuses et gracieuses sans limitation de montant ;

6°) les avis de mise en recouvrement et les mises en demeure de payer ;

7°) au nom et sous la responsabilité du comptable soussigné,

a) les décisions relatives aux demandes de délai de paiement, le délai accordé ne pouvant excéder 6 mois et porter sur une somme supérieure à 20 000 € ;

b) l'ensemble des actes relatifs au recouvrement, et notamment les actes de poursuites et les déclarations de créances ainsi que pour ester en justice ;

c) tous actes d'administration et de gestion du service.

Article 2
(missions d'assiette)

1°) Délégation de signature est donnée à l'effet de signer, en matière de contentieux fiscal d'assiette, les décisions d'admission totale, d'admission partielle ou de rejet, de dégrèvement ou restitution d'office et, en matière de gracieux fiscal, les décisions portant remise, modération ou rejet aux agents désignés et dans les limites précisées dans le tableau ci-dessous :

Nom et prénom des agents	Grade	Limites des décisions	
		Contentieux	Gracieux
COPPOLA Jeanne	Contrôleur	10 000 €	10 000 €
DELGROIX Claudine	Contrôleur	10 000 €	10 000 €
GUIDE Isabelle	Contrôleur	10 000 €	10 000 €
GUILLOT Myrienne	Contrôleur	10 000 €	10 000 €
HADARA Ali	Contrôleur	10 000 €	10 000 €
HENRY Jean-Marc	Contrôleur	10 000 €	10 000 €
JANVIER Antoine	Contrôleur	10 000 €	10 000 €
LACROIX Bruno	Contrôleur	10 000 €	10 000 €
MOY Sylvain	Contrôleur	10 000 €	10 000 €
NASRI Hanen	Contrôleur	10 000 €	10 000 €
PARISELLI Marie-Line	Contrôleur	10 000 €	10 000 €
PUBELLIER Pascale	Contrôleur	10 000 €	10 000 €
RENOUX Marline	Contrôleur	10 000 €	10 000 €
ROYER Christine	Contrôleur	10 000 €	10 000 €
SARDET-ANTONICELLI Olivier	Contrôleur	10 000 €	10 000 €
BELKHIRI Nora	Contrôleur	10 000 €	10 000 €
YLO-NIE Taylor	Contrôleur	10 000 €	10 000 €
AMAT Marie-Thérèse	Agent	2 000 €	Pas de délégation
AOUADA SIRRIZOTTI Sylviane	Agent	2 000 €	Pas de délégation
BABAULT Frédéric	Agent	2 000 €	Pas de délégation
BOUKHATEM Rachid	Agent	2 000 €	Pas de délégation
DENIS Nadine	Agent	2 000 €	Pas de délégation
FARDINI Charly	Agent	2 000 €	Pas de délégation
HADDAD Jennifer	Agent	2 000 €	Pas de délégation
LONG Julien	Agent	2 000 €	Pas de délégation

Article 3
(missions de recouvrement)

Délégation de signature est donnée à l'effet de signer :

1°) les décisions gracieuses relatives aux pénalités et aux frais de poursuites et portant remise, modération ou rejet, dans la limite précisée dans le tableau ci-dessous ;

2°) les décisions relatives aux demandes de délai de paiement, dans les limites de durée et de montant indiquées dans le tableau ci-après ;

3°) les avis de mise en recouvrement et les mises en demeure de payer ;

4°) l'ensemble des actes relatifs au recouvrement, et notamment les actes de poursuites et les déclarations de créances ;

aux agents désignés ci-après :


Nom et prénom des agents	grade	Limite des décisions gracieuses	Durée maximale des délais de paiement	Somme maximale pour laquelle un délai de paiement peut être accordé
COPPOLA Jeanne	Contrôleur	5 000 €	6 mois	10 000 €
DELCROIX Claudine	Contrôleur	5 000 €	6 mois	10 000 €
GUIDE Isabelle	Contrôleur	5 000 €	6 mois	10 000 €
GUILLOT Myrienne	Contrôleur	5 000 €	6 mois	10 000 €
HAIDARA Ali	Contrôleur	5 000 €	6 mois	10 000 €
HENRY Jean-Marc	Contrôleur	5 000 €	6 mois	10 000 €
JANVIER Antoine	Contrôleur	5 000 €	6 mois	10 000 €
LACROIX Bruno	Contrôleur	5 000 €	6 mois	10 000 €
MOY Sylvain	Contrôleur	5 000 €	6 mois	10 000 €
NASRI Hanen	Contrôleur	5 000 €	6 mois	10 000 €
PARISELLI Marie-Line	Contrôleur	5 000 €	6 mois	10 000 €
PUBELLIER Pascale	Contrôleur	5 000 €	6 mois	10 000 €
RENOUX Marline	Contrôleur	5 000 €	6 mois	10 000 €
ROYER Christine	Contrôleur	5 000 €	6 mois	10 000 €
SARDET-ANTONICELLI Olivier	Contrôleur	5 000 €	6 mois	10 000 €
BELKHIRI Nora	Contrôleur	5 000 €	6 mois	10 000 €
YLO-NIE Taylor	Contrôleur	5 000 €	6 mois	10 000 €

Article 4

Le présent arrêté sera publié au recueil des actes administratifs du département du Val-d'Oise.

Fait à ARGENTEUIL, le 01/09/2016

La chef de service comptable, responsable du service
des impôts des entreprises d'Argenteuil



Michèle WOHLICH

DIRECTION GENERALE DES FINANCES PUBLIQUES

DIRECTION DEPARTEMENTALE DES FINANCES PUBLIQUES DU VAL D'OISE
5 avenue Bernard Hirsch
Parvis de la Préfecture
95010 CERGY-PONTOISE Cedex

Arrêté n° 2016-57 portant délégation de signature

Le responsable du pôle de contrôle et d'expertise de SAINT-LEU-LA-FORET

Vu le code général des impôts, et notamment l'article 408 de son annexe II et les articles 212 à 217 de son annexe IV ;

Vu le livre des procédures fiscales, et notamment les articles L. 247 et R* 247-4 et suivants ;

Vu le décret n° 2008-309 du 3 avril 2008 portant diverses dispositions relatives à la direction générale des finances publiques ;

Vu le décret n° 2009-707 du 16 juin 2009 relatif aux services déconcentrés de la direction générale des finances publiques ;

ARRETE

Article 1

Délégation de signature est donnée à l'effet de signer en matière de contentieux fiscal d'assiette, les décisions d'admission totale, d'admission partielle ou de rejet, de dégrèvement ou restitution d'office et, en matière de gracieux fiscal, les décisions portant remise, modération ou rejet, aux agents désignés et dans les limites précisées dans le tableau ci-dessous ;

Nom et prénom des agents	Grade	Limites des décisions	
		Contentieux	Gracieux
BOUDOT Isabelle BRUSA Christophe GALLET DE SAINT AURIN Steeve GIBAJA Véronique MILOSEV Vesna MISMAN Dominique ROCHE Thibault	Inspecteur	15 000 €	15 000 €
DELIGNY Maryline NORGIOLINI Magali	Contrôleur	10 000 €	10 000 €

Article 2

Le présent arrêté sera publié au recueil des actes administratifs du département du Val-d'Oise.

Fait à SAINT-LEU-LA-FORET, le 1^{er} septembre 2016
Le responsable du pôle de contrôle et
d'expertise de SAINT-LEU-LA-FORET,



Dominique AN



DIRECTION GENERALE DES FINANCES PUBLIQUES

DIRECTION DEPARTEMENTALE DES FINANCES PUBLIQUES DU VAL D'OISE
5 AVENUE Bernard Hirsch
Parvis de la Préfecture
95010 CERGY-PONTOISE Cedex

Arrêté n° 2016-58 portant délégation de signature

Le responsable du pôle de contrôle et d'expertise d'ARGENTEUIL

Vu le code général des impôts, et notamment l'article 408 de son annexe II et les articles 212 à 217 de son annexe IV ;

Vu le livre des procédures fiscales, et notamment les articles L. 247 et R* 247-4 et suivants ;

Vu le décret n° 2008-309 du 3 avril 2008 portant diverses dispositions relatives à la direction générale des finances publiques ;

Vu le décret n° 2009-707 du 16 juin 2009 relatif aux services déconcentrés de la direction générale des finances publiques ;

ARRETE

Article 1

Délégation de signature est donnée à l'effet de signer en matière de contentieux fiscal d'assiette, les décisions d'admission totale, d'admission partielle ou de rejet, de dégrèvement ou restitution d'office et, en matière de gracieux fiscal, les décisions portant remise, modération ou rejet, aux agents désignés et dans les limites précisées dans le tableau ci-dessous ;

Nom et prénom des agents	Grade	Limites des décisions	
		Contentieux	Gracieux
BEVILLE Laurent	Inspecteur	15 000 €	15 000 €
GILLES Jeannette	Inspectrice	15 000 €	15 000 €
VERNEAU Stéphanie	Inspectrice	15 000 €	15 000 €
ZANUSSI CORINNE	Inspectrice	15 000 €	15 000 €
GILLERON Emmanuelle	Contrôleuse P ^{ole}	10 000 €	10 000 €
POIRIER Marc	Contrôleur	10 000 €	10 000 €
SGORLON Alix	Contrôleuse	10 000 €	10 000 €

Article 2

Le présent arrêté sera publié au recueil des actes administratifs du département du Val-d'Oise.

Fait à Argenteuil, le 1^{er} septembre 2016
Le responsable du pôle de contrôle et
d'expertise d'Argenteuil

Jacques TERRENOIRE

MINISTÈRE DE L'ÉCONOMIE
ET DES FINANCES



DIRECTION GENERALE DES FINANCES PUBLIQUES

**DIRECTION DEPARTEMENTALE DES FINANCES PUBLIQUES DU
VAL D'OISE**
5 AVENUE Bernard Hirsch
Parvis de la Préfecture
95010 CERGY-PONTOISE Cedex

Arrêté n° 2016-59 portant délégation de signature

Le comptable, responsable de la trésorerie de Villiers-le-Bel....

Vu le code général des impôts, et notamment l'article 408 de son annexe II et les articles 212 à 217 de son annexe IV ;

Vu le livre des procédures fiscales, et notamment les articles L. 247, L. 257 A et R* 247-4 et suivants ;

Vu le décret n° 2008-309 du 3 avril 2008 portant diverses dispositions relatives à la direction générale des finances publiques ;

Vu le décret n° 2009-707 du 16 juin 2009 relatif aux services déconcentrés de la direction générale des finances publiques ;

Vu le décret n° 2012-1246 du 7 novembre 2012 relatif à la gestion budgétaire et comptable publique, et notamment son article 16 ;

ARRETE

Article 1^{er} - Délégation de signature est donnée à **Madame Chantal HERATTE**, Inspectrice, adjointe au comptable chargé de la trésorerie de Villiers-le-Bel, à l'effet de signer :

1°) les décisions gracieuses relatives aux pénalités, aux intérêts moratoires et aux frais de poursuites et portant remise, modération, transaction ou rejet, dans la limite de 60 000 € ;

2°) au nom et sous la responsabilité du comptable soussigné,

a) les décisions relatives aux demandes de délai de paiement, le délai accordé ne pouvant excéder N mois et porter sur une somme supérieure à 15 000 € ;

b) les avis de mise en recouvrement ;

c) l'ensemble des actes relatifs au recouvrement, et notamment les mises en demeure de payer, les actes de poursuites et les déclarations de créances ainsi que pour ester en justice ;

d) tous actes d'administration et de gestion du service.

Article 2

Délégation de signature est donnée à l'effet de signer :

1°) les décisions gracieuses relatives aux pénalités, aux intérêts moratoires et aux frais de poursuites et portant remise, modération ou rejet, dans la limite précisée dans le tableau ci-dessous ;

2°) les décisions relatives aux demandes de délai de paiement, dans les limites de durée et de montant indiquées dans le tableau ci-après ;

3°) les avis de mise en recouvrement ;

4°) l'ensemble des actes relatifs au recouvrement, et notamment les mises de demeure de payer, les actes de poursuites et les déclarations de créances ;

aux agents désignés ci-après :

Nom et prénom des agents	grade	Limite des décisions gracieuses	Durée maximale des délais de paiement	Somme maximale pour laquelle un délai de paiement peut être accordé
BEDEL Genevève	Contrôleur principal	60 000 euros	6 mois	60 000 euros
SEFRAOUI Anissa	Contrôleur	5 000 euros	6 mois	5 000 euros
DUS Laurent	Contrôleur	5 000 euros	6 mois	5 000 euros
PERRONNO Laurent	Agent administra	5 000 euros	6 mois	5 000 euros

Article 3

Le présent arrêté sera publié au recueil des actes administratifs du département du Val-d'Oise.

Fait à Cergy Pontoise, le 02 septembre 2016

Le comptable de la trésorerie de Villiers-le-Bel

Eric HIROQUOY





DIRECTION GENERALE DES FINANCES PUBLIQUES

DIRECTION DEPARTEMENTALE DES FINANCES PUBLIQUES DU VAL D'OISE

5 Avenue Bernard Hirsch
Parvis de la Préfecture
95010 CERGY-PONTOISE Cedex

Arrêté n° 2016-60 portant délégation de signature

Le comptable, responsable du service des impôts des particuliers de PONTOISE OUEST

Vu le code général des impôts, et notamment l'article 408 de son annexe II et les articles 212 à 217 de son annexe IV ;

Vu le livre des procédures fiscales, et notamment les articles L. 247, L. 257 A et R* 247-4 et suivants ;

Vu le décret n° 2008-309 du 3 avril 2008 portant diverses dispositions relatives à la direction générale des finances publiques ;

Vu le décret n° 2009-707 du 16 juin 2009 relatif aux services déconcentrés de la direction générale des finances publiques ;

Vu le décret n° 2012-1246 du 7 novembre 2012 relatif à la gestion budgétaire et comptable publique, et notamment son article 16 ;

ARRETE

Article 1^{er}

Délégation de signature est donnée à Mme PRIVAT Hélène, adjointe au responsable du service des impôts des particuliers de PONTOISE OUEST, à l'effet de signer :

1°) dans la limite de 60 000 €, en matière de contentieux fiscal d'assiette, les décisions d'admission totale, d'admission partielle ou de rejet, de dégrèvement ou restitution d'office [(pour les SIP comportant un secteur foncier) et sans limitation de montant, les décisions prises sur les demandes de dégrèvement de taxe foncière pour pertes de récoltes] ;

2°) en matière de gracieux fiscal, les décisions portant remise, modération, transaction ou rejet dans la limite de 60 000 € ;

3°) les documents nécessaires à l'exécution comptable des décisions contentieuses et gracieuses, sans limitation de montant ;

4°) au nom et sous la responsabilité du comptable soussigné,

a) les décisions relatives aux demandes de délai de paiement, le délai accordé ne pouvant excéder 12 mois et porter sur une somme supérieure à 60000 € ;

b) les avis de mise en recouvrement ;

c) l'ensemble des actes relatifs au recouvrement, et notamment les mises en demeure de payer, les actes de poursuites et les déclarations de créances ainsi que pour ester en justice ;

d) tous actes d'administration et de gestion du service.

Article 2

Délégation de signature est donnée à l'effet de signer :

1°) en matière de contentieux fiscal d'assiette, les décisions d'admission totale, d'admission partielle ou de rejet, de dégrèvement ou restitution d'office, dans la limite précisée dans le tableau ci-dessous ;

2°) en matière de gracieux fiscal, les décisions portant remise, modération ou rejet, dans la limite précisée dans le tableau ci-dessous ;

aux agents désignés ci-après :

Nom et prénom des agents	Grade	Limites des décisions	
		Contentieux	Gracieux
BOUABDALLAH Mahajid	Contrôleur	10 000 €	10 000 €
GBAGUIDI Céline	Contrôleur	10 000 €	10 000 €
MINIER Serge	Contrôleur	10 000 €	10 000 €
JUILLET Franck	Contrôleur	10 000 €	10 000 €
MULET Céline	Agent	2 000 €	Pas de délégation
CLIMAUD Carole	Agent	2 000 €	Pas de délégation
MAHOUKOU Josue	Agent	2 000 €	Pas de délégation
CARIOU Julie	Agent	2 000 €	Pas de délégation
GUILLOT Fabrice	Agent	2 000 €	Pas de délégation
SOURTY Muriel	Agent	2 000 €	Pas de délégation
LE DEVIC Nathalie	Agent	2 000 €	Pas de délégation
SMITH Eloise	Agent	2 000 €	Pas de délégation
PICARD Karine	Agent	2 000 €	Pas de délégation
MALET Marine	Agent	2 000 €	Pas de délégation

Article 3

Délégation de signature est donnée à l'effet de signer :

1°) les décisions gracieuses, relatives aux pénalités, aux intérêts moratoires et aux frais de poursuites, portant remise, modération ou rejet, dans la limite précisée dans le tableau ci-dessous ;

2°) les décisions relatives aux demandes de délai de paiement, dans les limites de durée et de montant indiquées dans le tableau ci-après ;

3°) les avis de mise en recouvrement ;

4°) l'ensemble des actes relatifs au recouvrement, et notamment les mises en demeure de payer, les actes de poursuites et les déclarations de créances ; aux agents désignés ci-après :

Nom et prénom des agents	Grade	Limite des décisions gracieuses	Durée maximale des délais de paiement	Somme maximale pour laquelle un délai de paiement peut être accordé
Mme Azriel Patricia,	contrôleur	300 euros	6 mois	4500 euros
M Caquelard Laurent	contrôleur	300 euros	6 mois	4500 euros
M Cice Christian	agent	300 euros	6 mois	4500 euros
Mme Maini Véronique	contrôleur	300 euros	6 mois	4500 euros
M Khayali Mimoun	contrôleur	300 euros	6 mois	4500 euros
M Perron Laurent	contrôleur	300 euros	6 mois	4500 euros
Mme Zam Désirée	agent	300 euros	6 mois	4500 euros

Article 4

Délégation de signature est donnée à l'effet de signer :

1°) en matière de contentieux fiscal d'assiette, les décisions d'admission totale, d'admission partielle ou de rejet, de dégrèvement ou restitution d'office, dans la limite précisée dans le tableau ci-dessous ;

2°) en matière de gracieux fiscal, les décisions portant remise, modération ou rejet, dans la limite précisée dans le tableau ci-dessous ;

3°) les décisions relatives aux demandes de délai de paiement, dans les limites de durée et de montant indiquées dans le tableau ci-après ;

aux agents désignés ci-après :

NOM	GRADE	Limite des décisions contentieuses	Limite des décisions gracieuses	Durée maximale des délais de paiement	Somme maximale pour laquelle un délai de paiement peut être accordé
MADIC-DUCOUT Patricia	Inspecteur	15000 euros	0 €	3 mois	3000 euros
ARDJOUNE SAMIA	Contrôleur	10000 euros	0 €		
BLONDEL JEROME	Contrôleur	10000 euros	0 €		
CHICOT CELINE	Contrôleur	10000 euros	0 €		
GRANGEON MARYLINE	Contrôleur	10000 euros	0 €	3 mois	3000 euros
HEITZ CORINNE	Contrôleur	10000 euros	0 €		
HEREUS CECILE	Contrôleur	10000 euros	0 €		
KOPERSKI SEVERINE	Contrôleur	10000 euros	0 €		
LE BAIL MARIANNE	Contrôleur	10000 euros	0 €		
LEBOUX CHANTAL	Contrôleur	10000 euros	0 €		
LEMUS CHANTAL	Contrôleur	10000 euros	0 €		
MARKA CHARLENE	Contrôleur	10000 euros	0 €	3 mois	3000 euros
MARKA HENRY PAUL	Contrôleur	10000 euros	0 €	3 mois	3000 euros
OGBI ABDELKADER	Contrôleur	10000 euros	0 €	3 mois	3000 euros
PINON CHRISTOPHE	Contrôleur	10000 euros	0 €		
BAETA-AGOUDAVI Yolande	Agent	2000 euros	0 €		
BONAL ELODIE	Agent	2000 euros	0 €		
BOUILLE DAMIEN	Agent	2000 euros	0 €		
CALGAGNO LAURE	Agent	2000 euros	0 €	3 mois	3000 euros
CREPELIER LAETITIA	Agent	2000 euros	0 €		
JEAN ELIE LUCETTE	Agent	2000 euros	0 €	3 mois	3000 euros
LASSERRE Astrid	Agent	2000 euros	0 €		
LEGONIN NINOG	Agent	2000 euros	0 €		
MARION LAURENT	Agent	2000 euros	0 €	3 mois	3000 euros
MARQUES MARC Sandrine	Agent	2000 euros	0 €		
MARTIN PLANCHE ALINE	Agent	2000 euros	0 €		
PHALAT SARETH	Agent	2000 euros	0 €		
SELLIER CLEMENTINE	Agent	2000 euros	0 €	3 mois	3000 euros
THIBAUT SANDRA	Agent	2000 euros	0 €		
VERBEKE MICKAEL	Agent	2000 euros	0 €		
ZOZIME CELINE	Agent	2000 euros	0 €		

Les agents délégataires ci-dessus désignés peuvent prendre des décisions à l'égard des contribuables relevant de l'ensemble des services suivants : SIP de Cergy Pontoise Ouest, SIP de Cergy Pontoise Sud, SIP de Cergy Pontoise-Est.


Article 5

Le présent arrêté sera publié au recueil des actes administratifs du département du Val-d'Oise.

Fait à Cergy, le 02/09/2016

Le comptable, responsable du service des impôts
des particuliers de PONTOISE OUEST,

WAISS CAROLE

A handwritten signature in black ink, consisting of a stylized 'A' followed by a horizontal line that curves upwards at the end.



DIRECTION GENERALE DES FINANCES PUBLIQUES

DIRECTION DEPARTEMENTALE DES FINANCES PUBLIQUES DU VAL D'OISE
5 avenue Bernard Hirsch
Parvis de la Préfecture
95010 CERGY-PONTOISE Cedex

Arrêté n° 2016- 61 portant délégation de signature

Le comptable, responsable du service des impôts des entreprises de Cergy Pontoise Est

Vu le code général des impôts, et notamment l'article 408 de son annexe II et les articles 212 à 217 de son annexe IV ;

Vu le livre des procédures fiscales, et notamment les articles L. 247 et R* 247-4 et suivants ;

Vu le décret n° 2008-309 du 3 avril 2008 portant diverses dispositions relatives à la direction générale des finances publiques ;

Vu le décret n° 2009-707 du 16 juin 2009 relatif aux services déconcentrés de la direction générale des finances publiques ;

Vu le décret n° 2012-1246 du 7 novembre 2012 relatif à la gestion budgétaire et comptable publique, et notamment son article 16 ;

ARRETE

Article 1^{er}

Délégation de signature est donnée à Mme KOMORSKI Sylvie, Inspectrice, adjointe au responsable du service des impôts des entreprises de Cergy Pontoise Est, à l'effet de signer :

- 1°) en matière de contentieux fiscal d'assiette, les décisions d'admission totale, d'admission partielle ou de rejet, de dégrèvement ou restitution d'office, dans la limite de 60 000 € ;
- 2°) en matière de gracieux fiscal, les décisions portant remise, modération, transaction ou rejet dans la limite de 60 000 € ;
- 3°) les décisions sur les demandes de plafonnement en fonction de la valeur ajoutée de contribution économique territoriale, sans limite de montant pour les entreprises dont tous les établissements sont situés dans le ressort du service ;
- 4°) les décisions sur les demandes de remboursement de crédit de TVA, dans la limite de 60 000 € par demande ;
- 5°) les documents nécessaires à l'exécution comptable des décisions contentieuses et gracieuses sans limitation de montant ;
- 6°) les avis de mise en recouvrement et les mises en demeure de payer ;
- 7°) au nom et sous la responsabilité du comptable soussigné,
 - a) les décisions relatives aux demandes de délai de paiement,
 - b) l'ensemble des actes relatifs au recouvrement, et notamment les actes de poursuites et les déclarations de créances ainsi que pour ester en justice ;
 - c) tous actes d'administration et de gestion du service.

Article 2
(missions d'assiette)

1°) Délégation de signature est donnée à l'effet de signer, en matière de contentieux fiscal d'assiette, les décisions d'admission totale, d'admission partielle ou de rejet, de dégrèvement ou restitution d'office et, en matière de gracieux fiscal, les décisions portant remise, modération ou rejet aux agents désignés et dans les limites précisées dans le tableau ci-dessous :

Nom et prénom des agents	Grade	Limites des décisions	
		Contentieux	Gracieux
DRIEUX Clément	Inspecteur	15 000€	15 000€
JOLLY Lydie	Contrôleur	10 000 €	10 000 €
LECOURTOIS Elisabeth	Contrôleur	10 000 €	10 000 €
PRALONG Valérie	Contrôleur	10 000 €	10 000 €
HATTLER Cécile	Contrôleur	10 000 €	10 000 €
LEFEVRE Sylviane	Contrôleur	10 000 €	10 000 €
BATISTA Frédéric	Contrôleur	10 000 €	10 000 €
GUSTAVE Eliane	Contrôleur	10 000 €	10 000 €
GUILLOU Jean-Michel	Contrôleur	10 000 €	10 000 €
CABAS Marie-Isabelle	Contrôleur	10 000 €	10 000 €
VERGNAUD Stéphanie	Contrôleur	10 000 €	10 000 €
REGEARD Romain	Contrôleur	10 000 €	10 000 €
GENOT Catherine	Contrôleur	10 000 €	10 000 €

Article 3
(missions de recouvrement)

Délégation de signature est donnée à l'effet de signer :

1°) les décisions gracieuses relatives aux pénalités et aux frais de poursuites et portant remise, modération ou rejet, dans la limite précisée dans le tableau ci-dessous ;

2°) les décisions relatives aux demandes de délai de paiement, dans les limites de durée et de montant indiquées dans le tableau ci-après ;

3°) les avis de mise en recouvrement et les mises en demeure de payer ;

4°) l'ensemble des actes relatifs au recouvrement, et notamment les actes de poursuites et les déclarations de créances ;

aux agents désignés ci-après :

Nom et prénom des agents	grade	Limite des décisions gracieuses	Durée maximale des délais de paiement	Somme maximale pour laquelle un délai de paiement peut être accordé
DRIEUX Clément	Inspecteur	15 000€	24 mois	100 000€
LEFEVRE Sylviane	Contrôleur	10 000€	12 mois	8 000€
LECOURTOIS Elisabeth	Contrôleur	10 000€	12 mois	8 000€
PRALONG Valérie	Contrôleur	10 000€	12 mois	8 000€
HATTLER Cécile	Contrôleur	10 000€	12 mois	8 000€
JOLLY Lydie	Contrôleur	10 000€	12 mois	8 000€

Nom et prénom des agents	grade	Limite des décisions gracieuses	Durée maximale des délais de paiement	Somme maximale pour laquelle un délai de paiement peut être accordé
BATISTA Frédéric	Contrôleur	10 000€	12 mois	8 000€
GUSTAVE Eliane	Contrôleur	10 000€	12 mois	8 000€
GUILLOU Jean-Michel	Contrôleur	10 000€	12 mois	8 000€
CABAS Marie-Isabelle	Contrôleur	10 000€	12 mois	8 000€
VERGNAUD Stéphanie	Contrôleur	10 000€	24 mois	50 000€
REGEARD Romain	Contrôleur	10 000€	24 mois	50 000€
GENOT Catherine	Contrôleur	10 000€	12 mois	8 000€

Article 4

Le présent arrêté sera publié au recueil des actes administratifs du département du Val-d'Oise.

Fait à Cergy, le 01 septembre 2016

Le comptable, responsable du service
des impôts des entreprises de Cergy Pontoise Est,



Bernadette TEULIERE



DIRECTION GENERALE DES FINANCES PUBLIQUES

DIRECTION DEPARTEMENTALE DES FINANCES PUBLIQUES DU VAL D'OISE
5 avenue Bernard Hirsch
Parvis de la Préfecture
95010 CERGY-PONTOISE Cedex

Arrêté n° 2016-62 portant délégation de signature

Le comptable, responsable du service des impôts des entreprises de Garges les Gonesse extérieur...

Vu le code général des impôts, et notamment l'article 408 de son annexe II et les articles 212 à 217 de son annexe IV ;

Vu le livre des procédures fiscales, et notamment les articles L. 247 et R* 247-4 et suivants ;

Vu le décret n° 2008-309 du 3 avril 2008 portant diverses dispositions relatives à la direction générale des finances publiques ;

Vu le décret n° 2009-707 du 16 juin 2009 relatif aux services déconcentrés de la direction générale des finances publiques ;

Vu le décret n° 2012-1246 du 7 novembre 2012 relatif à la gestion budgétaire et comptable publique, et notamment son article 16 ;

ARRETE

Article 1^{er}

Délégation de signature est donnée à M Khalid EZZINE, Mme Maggy DESBUREAUX et Mme Emilie ROYNEAU Inspecteurs des finances publiques, adjoints au responsable du service des impôts des entreprises de Garges les Gonesse Extérieur à l'effet de signer :

1°) en matière de contentieux fiscal d'assiette, les décisions d'admission totale, d'admission partielle ou de rejet, de dégrèvement ou restitution d'office, dans la limite de 60 000 € ;

2°) en matière de gracieux fiscal, les décisions portant remise, modération, transaction ou rejet dans la limite de 60 000 € ;

3°) les décisions sur les demandes de plafonnement en fonction de la valeur ajoutée de contribution économique territoriale, sans limite de montant pour les entreprises dont tous les établissements sont situés dans le ressort du service ;

4°) les décisions sur les demandes de remboursement de crédit de TVA, dans la limite de 60 000 € par demande ;

5°) les documents nécessaires à l'exécution comptable des décisions contentieuses et gracieuses sans limitation de montant ;

6°) les avis de mise en recouvrement et les mises en demeure de payer ;

7°) au nom et sous la responsabilité du comptable soussigné,

a) les décisions relatives aux demandes de délai de paiement, le délai accordé ne pouvant excéder 12 mois et porter sur une somme supérieure à 30 000 € ;

b) l'ensemble des actes relatifs au recouvrement, et notamment les actes de poursuites et les déclarations de créances ainsi que pour ester en justice ;

c) tous actes d'administration et de gestion du service.

Article 2
(missions d'assiette)

1°) Délégation de signature est donnée à l'effet de signer, en matière de contentieux fiscal d'assiette, les décisions d'admission totale, d'admission partielle ou de rejet, de dégrèvement ou restitution d'office et, en matière de gracieux fiscal, les décisions portant remise, modération ou rejet aux agents désignés et dans les limites précisées dans le tableau ci-dessous :

Nom et prénom des agents	Grade	Limites des décisions	
		Contentieux	Gracieux
HOARAU Eddy	Contrôleur	10 000 €	5 000 €
GUILLOSSOU Valérie	Contrôleur	10 000 €	5 000 €
MARIOT Nadine	Contrôleur	10 000 €	5 000 €
MARTIN- THUILLIER Sabine	Contrôleur	10 000 €	5 000 €
DUFFNER Sébastien	Contrôleur	10 000 €	5 000 €
TORKA Nathalie	Contrôleur	10 000 €	5 000 €
ROINSARD Guy	Contrôleur	10 000 €	5 000 €
AJAGAPPANE Karthik	Contrôleur	10 000 €	5 000 €
BARANES Lucien	Contrôleur	10 000 €	5 000 €
DUPONT Stéphanie	Contrôleur	10 000 €	5 000 €

Article 3
(missions de recouvrement)

Délégation de signature est donnée à l'effet de signer :

1°) les décisions gracieuses relatives aux pénalités et aux frais de poursuites et portant remise, modération ou rejet, dans la limite précisée dans le tableau ci-dessous ;

2°) les décisions relatives aux demandes de délai de paiement, dans les limites de durée et de montant indiquées dans le tableau ci-après ;

3°) les avis de mise en recouvrement et les mises en demeure de payer ;

4°) l'ensemble des actes relatifs au recouvrement, et notamment les actes de poursuites et les déclarations de créances ;

aux agents désignés ci-après :

Nom et prénom des agents	grade	Limite des décisions gracieuses	Durée maximale des délais de paiement	Somme maximale pour laquelle un délai de paiement peut être accordé
HOARAU Eddy	Contrôleur	5 000 €	12 mois	25000 €
GUILLOSSOU Valérie	Contrôleur	5 000 €	12 mois	25000 €
MARIOT Nadine	Contrôleur	5 000 €	12 mois	25000 €
MARTIN- THUILLIER Sabine	Contrôleur	500 €	3 mois	1 500 €
DUFFNER Sébastien	Contrôleur	500 €	3 mois	1 500 €
TORKA Nathalie	Contrôleur	500 €	3 mois	1 500 €
ROINSARD Guy	Contrôleur	500 €	3 mois	1 500 €
AJAGAPPANE Karthik	Contrôleur	500 €	3 mois	1 500 €
BARANES Lucien	Contrôleur	500 €	3 mois	1 500 €
DUPONT Stéphanie	Contrôleur	500 €	3 mois	1 500 €
GRAND Gaelle	Agent	500 €	3 mois	1 500 €
CLEMOT Jocelyne	Agent	500 €	3 mois	1 500 €
SEAU Muriel	Agent	500 €	3 mois	1 500 €
NIFLIS Jeanine	Agent	500 €	3 mois	1 500 €
MARIN Catherine	Agent	500 €	3 mois	1 500 €

Article 4

Le présent arrêté sera publié au recueil des actes administratif du département du Val-d'Oise.

Fait à... Garges les Gonesse, le 5 septembre 2016
 Le comptable, responsable du service
 des impôts des entreprises de Garges les Gonesse
 Extérieur


 Laurence MACHARD-KERDELHUE



DIRECTION GENERALE DES FINANCES PUBLIQUES

DIRECTION DEPARTEMENTALE DES FINANCES PUBLIQUES DU VAL D'OISE
5 Avenue Bernard Hirsch
Parvis de la Préfecture
95010 CERGY-PONTOISE Cedex

Arrêté n° 2016-63 portant délégation de signature

Le comptable, responsable du service des impôts des particuliers de Pontoise Est.

Vu le code général des impôts, et notamment l'article 408 de son annexe II et les articles 212 à 217 de son annexe IV ;

Vu le livre des procédures fiscales, et notamment les articles L. 247, L. 257 A et R* 247-4 et suivants ;

Vu le décret n° 2008-309 du 3 avril 2008 portant diverses dispositions relatives à la direction générale des finances publiques ;

Vu le décret n° 2009-707 du 16 juin 2009 relatif aux services déconcentrés de la direction générale des finances publiques ;

Vu le décret n° 2012-1246 du 7 novembre 2012 relatif à la gestion budgétaire et comptable publique, et notamment son article 16 ;

ARRETE

Article 1^{er}

Délégation de signature est donnée à Mme BERHAULT Sandra, inspectrice, adjointe au responsable du service des impôts des particuliers de Pontoise Est, à l'effet de signer :

- 1°) dans la limite de 60 000 €, en matière de contentieux fiscal d'assiette, les décisions d'admission totale, d'admission partielle ou de rejet, de dégrèvement ou restitution d'office et sans limitation de montant, les décisions prises sur les demandes de dégrèvement de taxe foncière pour pertes de récoltes] ;
- 2°) en matière de gracieux fiscal, les décisions portant remise, modération, transaction ou rejet dans la limite de 60 000 € ;
- 3°) les documents nécessaires à l'exécution comptable des décisions contentieuses et gracieuses, sans limitation de montant ;
- 4°) au nom et sous la responsabilité du comptable soussigné,
 - a) les décisions relatives aux demandes de délai de paiement, le délai accordé ne pouvant excéder 12 mois et porter sur une somme supérieure à 60 000 € ;
 - b) les avis de mise en recouvrement ;
 - c) l'ensemble des actes relatifs au recouvrement, et notamment les mises en demeure de payer, les actes de poursuites et les déclarations de créances ainsi que pour ester en justice ;
 - d) tous actes d'administration et de gestion du service.

Article 2

Délégation de signature est donnée à l'effet de signer :

1°) en matière de contentieux fiscal d'assiette, les décisions d'admission totale, d'admission partielle ou de rejet, de dégrèvement ou restitution d'office, dans la limite précisée dans le tableau ci-dessous ;

2°) en matière de gracieux fiscal, les décisions portant remise, modération ou rejet, dans la limite précisée dans le tableau ci-dessous ;

aux agents désignés ci-après :

Nom et prénom des agents	Grade	Limites des décisions	
		Contentieux	Gracieux
LEMUS Chantal	Contrôleur	10 000 €	10 000 €
LE- BAIL Marie-Anne	Contrôleur	10 000 €	10 000 €
HEREUS Cécile	Contrôleur	10 000 €	10 000 €
MARQUES MARC Sandrine	Agent	2 000 €	/
BAETA AGOUDAVI Yolande	Agent	2 000 €	/
LEGONIN Ninog	Agent	2 000 €	/
THIBAULT Sandra	Agent	2 000 €	/
CREPELLIER Laetitia	Agent	2 000 €	/
ZOZIME Céline	Agent	2 000 €	/
DELIER Patrice	Agent	2 000 €	/

Article 3

Délégation de signature est donnée à l'effet de signer :

1°) les décisions gracieuses, relatives aux pénalités, aux intérêts moratoires et aux frais de poursuites, portant remise, modération ou rejet, dans la limite précisée dans le tableau ci-dessous ;

2°) les décisions relatives aux demandes de délai de paiement, dans les limites de durée et de montant indiquées dans le tableau ci-après ;

3°) les avis de mise en recouvrement ;

4°) l'ensemble des actes relatifs au recouvrement, et notamment les mises en demeure de payer, les actes de poursuites et les déclarations de créances ;

aux agents désignés ci-après :

Nom et prénom des agents	Grade	Limite des décisions gracieuses	Durée maximale des délais de paiement	Somme maximale pour laquelle un délai de paiement peut être accordé
ESQUIROL David	Contrôleur	500	6 mois	5000
CHALVIGNAC Karine	Contrôleur	500	6 mois	5000
DOMINGUES Laure	Agent	300	6 mois	3000
LENTIEUL Caryl	Agent	300	6 mois	3000

Article 4

Délégation de signature est donnée à l'effet de signer :

1°) en matière de contentieux fiscal d'assiette, les décisions d'admission totale, d'admission partielle ou de rejet, de dégrèvement ou restitution d'office, dans la limite précisée dans le tableau ci-dessous ;

2°) en matière de gracieux fiscal, les décisions portant remise, modération ou rejet, dans la limite précisée dans le tableau ci-dessous ;

3°) les décisions relatives aux demandes de délai de paiement, dans les limites de durée et de montant indiquées dans le tableau ci-après ;

aux agents désignés ci-après :

Nom et prénom des agents	grade	Limite des décisions contentieuses	Limite des décisions gracieuses	Durée maximale des délais de paiement	Somme maximale pour laquelle un délai de paiement peut être accordé
MADIC DUCOUT PATRICIA	Inspecteur	15 000 €	/	3 mois	2000
CHICOT CELINE	Contrôleur	10 000 €	/	/	/
ARDJOUNE SAMIA	Contrôleur	10 000 €	/	/	/
HEITZ CORINNE	Contrôleur	10 000 €	/	/	/
LEBOUX CHANTAL	Contrôleur	10 000 €	/	/	/
KOPERSKI SEVERINE	Contrôleur	10 000 €	/	/	/
BOUABDALLAH MAHAJID	Contrôleur	10 000 €	/	/	/
GBAGUIDI CELINE	Contrôleur	10 000 €	/	/	/
MINIER SERGE	Contrôleur	10 000 €	/	/	/
PINON CHRISTOPHE	Contrôleur	10 000 €	/	/	/
JEAN ELIE LUCETTE	Contrôleur	10 000 €	/	3 mois	2000
MARKA CHARLAINE	Contrôleur	10 000 €	/	3 mois	2000
MARKA HENY PAUL	Contrôleur	10 000 €	/	3 mois	2000
BRANGEON MARYLINE	Contrôleur	10 000 €	/	3 mois	2000
OGBI ABDELKADER	Contrôleur	10 000 €	/	3 mois	2000
BLONDEL JÉROME	Contrôleur	10 000 €	/	/	/
LAURENT MARION	Agent	2 000 €	/	/	/
LASSERRE ASTRID	Agent	2 000 €	/	/	/
SELLIER CLEMENTINE	Agent	2 000 €	/	/	/
CALCAGNO LAURE	Agent	2 000 €	/	/	/
PHALAT SARETH	Agent	2 000 €	/	/	/
MALET MARINE	Agent	2 000 €	/	/	/
VERBEKE MICHAEL	Agent	2 000 €	/	/	/
BOUILLE DAMIEN	Agent	2 000 €	/	/	/
MARTIN PLANCHE ALINE	Agent	2 000 €	/	/	/
MAHOUKOU JOSUE	Agent	2 000 €	/	/	/
MIRAS GERALDINE	Agent	2 000 €	/	/	/
MULET CELINE	Agent	2 000 €	/	/	/
SOURTY MURIEL	Agent	2 000 €	/	/	/
CARIOU JULIE	Agent	2 000 €	/	/	/
PICARD KARINE	Agent	2 000 €	/	/	/
GUILLOT FABRICE	Agent	2 000 €	/	/	/
SMITH ELOISE	Agent	2 000 €	/	/	/
BONAL Elodie	Agent	2 000 €	/	/	/

Les agents délégataires ci-dessus désignés peuvent prendre des décisions à l'égard des contribuables relevant de l'ensemble des services suivants : SIP de Pontoise-Ouest, SIP de Pontoise -Est, SIP de Pontoise Sud.

Article 5

Le présent arrêté sera publié au recueil des actes administratifs du département du Val-d'Oise.

Fait à Cergy, le 05/09/2016

Le comptable, responsable du service des impôts
des particuliers de Pontoise Est



Thierry SPECQ
Inspecteur Principal
des Finances Publiques



DIRECTION GENERALE DES FINANCES PUBLIQUES

**DIRECTION DEPARTEMENTALE DES FINANCES PUBLIQUES DU
VAL D'OISE**
5 AVENUE Bernard Hirsch
Parvis de la Préfecture
95010 CERGY-PONTOISE Cedex

Arrêté n° 2016-64 portant délégation de signature

Le comptable, responsable de la trésorerie d'Ezanville

Vu le code général des impôts, et notamment l'article 408 de son annexe II et les articles 212 à 217 de son annexe IV ;

Vu le livre des procédures fiscales, et notamment les articles L. 247, L. 257 A et R* 247-4 et suivants ;

Vu le décret n° 2008-309 du 3 avril 2008 portant diverses dispositions relatives à la direction générale des finances publiques ;

Vu le décret n° 2009-707 du 16 juin 2009 relatif aux services déconcentrés de la direction générale des finances publiques ;

Vu le décret n° 2012-1246 du 7 novembre 2012 relatif à la gestion budgétaire et comptable publique, et notamment son article 16 ;

ARRETE

Article 1^{er} -

Délégation de signature est donnée à Madame Françoise Brasseur-Havet Inspectrice des Finances Publiques , adjoint à la comptable chargée de la trésorerie d'Ezanville , à l'effet de signer :

1°) les décisions gracieuses relatives aux pénalités, aux intérêts moratoires et aux frais de poursuites et portant remise, modération, transaction ou rejet, dans la limite de 15 000€ ;

2°) au nom et sous la responsabilité du comptable soussigné,

a) les décisions relatives aux demandes de délai de paiement, le délai accordé ne pouvant excéder 6 mois et porter sur une somme supérieure à 60 000€ ;

b) les avis de mise en recouvrement ;

c) l'ensemble des actes relatifs au recouvrement, et notamment les mises en demeure de payer, les actes de poursuites et les déclarations de créances ainsi que pour ester en justice ;

d) tous actes d'administration et de gestion du service.

Article 2

Délégation de signature est donnée à l'effet de signer :

1°) les décisions gracieuses relatives aux pénalités, aux intérêts moratoires et aux frais de poursuites et portant remise, modération ou rejet, dans la limite précisée dans le tableau ci-dessous ;

2°) les décisions relatives aux demandes de délai de paiement, dans les limites de durée et de montant indiquées dans le tableau ci-après ;

aux agents désignés ci-après :


Nom et prénom des agents	grade	Limite des décisions gracieuses	Durée maximale des délais de paiement	Somme maximale pour laquelle un décal de paiement peut être accordé
DIRIL ALICE	Contrôleur FIP	500,00 €	6 mois	5 000,00 €
PREYS Emmanuel	Contrôleur FIP	300 00€	6 mois	5 000,00 €

Article 3

Le présent arrêté sera publié au recueil des actes administratifs du département du Val-d'Oise.

Fait à Ezanville , le 1^{er} SEPTEMBRE 2016

Le comptable de la trésorerie d'Ezanville


LAURENT AZOULAY

DIRECTION GENERALE DES FINANCES PUBLIQUES

DIRECTION DEPARTEMENTALE DES FINANCES PUBLIQUES DU VAL D'OISE
5 AVENUE Bernard Hirsch
Parvis de la Préfecture
95010 CERGY-PONTOISE Cedex

Arrêté n° 2016-65 portant délégation de signature

Le responsable du service des impôts des particuliers d'ARGENTEUIL-EXTERIEUR.

Vu le code général des impôts, et notamment l'article 408 de son annexe II et les articles 212 à 217 de son annexe IV ;

Vu le livre des procédures fiscales, et notamment les articles L. 247, L. 257 A et R* 247-4 et suivants ;

Vu le décret n° 2008-309 du 3 avril 2008 portant diverses dispositions relatives à la direction générale des finances publiques ;

Vu le décret n° 2009-707 du 16 juin 2009 relatif aux services déconcentrés de la direction générale des finances publiques ;

Vu le décret n° 2012-1246 du 7 novembre 2012 relatif à la gestion budgétaire et comptable publique, et notamment son article 16 ;

ARRETE

Article 1^{er}

Délégation de signature est donnée à l'effet de signer :

1°) en matière de contentieux fiscal d'assiette, les décisions d'admission totale, d'admission partielle ou de rejet, de dégrèvement ou restitution d'office, dans la limite précisée dans le tableau ci-dessous ;

2°) en matière de gracieux fiscal, les décisions portant remise, modération ou rejet, dans la limite précisée dans le tableau ci-dessous ;

aux agents désignés ci-après :

Nom et prénom des agents	Grade	Limites des décisions	
		Contentieux	Gracieux
Mme Mignon Nathalie	Contrôleur	10 000 €	10 000 €
Mme Rodrigues Aurélie	Contrôleur	10 000 €	10 000 €
M. Thirion Dominique	Contrôleur principal	10 000 €	10 000 €
Mme Victorin Pascale	Contrôleur	10 000 €	10 000 €
M. Benes Wladimir	Agent administratif	2 000 €	pas de délégation
M. Chapelle Christophe	Agent administratif	2 000 €	pas de délégation
M. Chevalier Cyril	Agent administratif	2 000 €	pas de délégation
Mme Innocent Edwige	Agente administrative	2 000 €	pas de délégation
M. Lenseele Pascal	Agent administratif	2 000 €	pas de délégation
Mme Louis Floriane	Agente administrative	2 000 €	pas de délégation
Mme Nottez Mélanie	Agente administrative	2 000 €	pas de délégation
Mme Romann Charlotte	Agente administrative	2 000 €	pas de délégation
Mme Sallin-Saureau Céline	Agente administrative	2 000 €	pas de délégation
Mme Yacine Tinhinane	Agente administrative	2 000 €	pas de délégation

Article 2

Délégation de signature est donnée à l'effet de signer :

1°) en matière de contentieux fiscal d'assiette, les décisions d'admission totale, d'admission partielle ou de rejet, de dégrèvement ou restitution d'office, dans la limite précisée dans le tableau ci-dessous ;

2°) en matière de gracieux fiscal, les décisions portant remise, modération ou rejet, dans la limite précisée dans le tableau ci-dessous ;

aux agents désignés ci-après :

Nom et prénom des agents	grade	Limite des décisions contentieuses	Limite des décisions gracieuses
Mme Benammour Stéphanie	Inspectrice	15 000 €	10 000 €
M. Delannoy Sylvain	Contrôleur	10 000 €	10 000 €
Mme Vitet Carine	Contrôleur	10 000 €	10 000 €
Mme Fornoni Amélie	Contrôleur	10 000 €	10 000 €
Mme Noël Anne-Marie	Contrôleur	10 000 €	10 000 €
Mme Aoulagha Virginie	Agente administrative	2 000 €	pas de délégation
Mme Gopidine Pournodaya	Agente administrative	2 000 €	pas de délégation
Mme Jules-Alexandre Christelle	Agente administrative	2 000 €	pas de délégation
M. Lorillon Benjamin	Agent administratif	2 000 €	pas de délégation
Mme Meigire Sylvie	Agente administrative	2 000 €	pas de délégation
Mme Noss Véronique	Agente administrative	2 000 €	pas de délégation
Mme Preira Erika	Agente administrative	2 000 €	pas de délégation
M. Ravonjisoa Michel	Agent administratif	2 000 €	pas de délégation
M. Rupperl Freddy	Agent administratif	2 000 €	pas de délégation

Les agents délégataires ci-dessus désignés peuvent prendre des décisions à l'égard des contribuables relevant de l'ensemble des services suivants : SIP de Argenteuil-Extérieur, SIP de Argenteuil-Ville.

Article 3

Le présent arrêté sera publié au recueil des actes administratifs du département du Val-d'Oise.

Fait à Argenteuil, le 06 septembre 2016
Le responsable du service des Impôts
des particuliers d'Argenteuil-Extérieur


Viviane VINCENT



DIRECTION GENERALE DES FINANCES PUBLIQUES

DIRECTION DEPARTEMENTALE DES FINANCES PUBLIQUES DU VAL D'OISE
5 Avenue Bernard Hirsch
Parvis de la Préfecture
95010 CERGY-PONTOISE Cedex

Arrêté n° 2016-66 portant délégation de signature

Le comptable, responsable du service des impôts des particuliers d'Argenteuil-Ville

Vu le code général des impôts, et notamment l'article 408 de son annexe II et les articles 212 à 217 de son annexe IV ;

Vu le livre des procédures fiscales, et notamment les articles L. 247, L. 257 A et R* 247-4 et suivants ;

Vu le décret n° 2008-309 du 3 avril 2008 portant diverses dispositions relatives à la direction générale des finances publiques ;

Vu le décret n° 2009-707 du 16 juin 2009 relatif aux services déconcentrés de la direction générale des finances publiques ;

Vu le décret n° 2012-1246 du 7 novembre 2012 relatif à la gestion budgétaire et comptable publique, et notamment son article 16 ;

ARRETE

Article 1^{er}

Délégation de signature est donnée à Mme Chekroun Brigitte, inspectrice, et M. Puliga Dany, Inspecteur, adjoints au responsable du service des impôts des particuliers d'Argenteuil-Ville, à l'effet de signer :

- 1°) dans la limite de 60 000 €, en matière de contentieux fiscal d'assiette, les décisions d'admission totale, d'admission partielle ou de rejet, de dégrèvement ou restitution d'office et sans limitation de montant, les décisions prises sur les demandes de dégrèvement de taxe foncière pour pertes de récoltes ;
- 2°) en matière de gracieux fiscal, les décisions portant remise, modération, transaction ou rejet dans la limite de 60 000 € ;
- 3°) les documents nécessaires à l'exécution comptable des décisions contentieuses et gracieuses, sans limitation de montant ;
- 4°) au nom et sous la responsabilité du comptable soussigné,
 - a) les décisions relatives aux demandes de délai de paiement, le délai accordé ne pouvant excéder 12 mois et porter sur une somme supérieure à 60 000 € ;
 - b) les avis de mise en recouvrement ;
 - c) l'ensemble des actes relatifs au recouvrement, et notamment les mises en demeure de payer, les actes de poursuites et les déclarations de créances ainsi que pour ester en justice ;
 - d) tous actes d'administration et de gestion du service.

Article 2

Délégation de signature est donnée à l'effet de signer :

1°) en matière de contentieux fiscal d'assiette, les décisions d'admission totale, d'admission partielle ou de rejet, de dégrèvement ou restitution d'office, dans la limite précisée dans le tableau ci-dessous ;

2°) en matière de gracieux fiscal, les décisions portant remise, modération ou rejet, dans la limite précisée dans le tableau ci-dessous ;

aux agents désignés ci-après :

Nom et prénom des agents	Grade	Limites des décisions	
		Contentieux	Gracieux
Mme FORNONI Amélie	Contrôleuse	10 000 €	10 000 €
Mme VITET Carine	Contrôleuse	10 000 €	10 000 €
Mme AOULAGHA Virginie	Agente administrative	2 000 €	Pas de délégation
Mme GOPIDINNE Pournodaya	Agente administrative	2 000€	Pas de délégation
Mme JULES-ALEXANDRE Christelle	Agente administrative	2 000 €	Pas de délégation
Mme MELGIRE Sylvie	Agente administrative	2 000 €	Pas de délégation
Mme MILLE Sandrine	Agente administrative	2 000 €	Pas de délégation
Mme NOSS Véronique	Agente administrative	2 000 €	Pas de délégation
M. POUDROUX Olivier	Agent administratif	2 000 €	Pas de délégation
Mme PREIRA Erika	Agente administrative	2 000 €	Pas de délégation
M. RUPPERT Freddy	Agent administratif	2 000 €	Pas de délégation

Article 3

Délégation de signature est donnée à l'effet de signer :

1°) les décisions gracieuses, relatives aux pénalités, aux intérêts moratoires et aux frais de poursuites, portant remise, modération ou rejet, dans la limite précisée dans le tableau ci-dessous ;

2°) les décisions relatives aux demandes de délai de paiement, dans les limites de durée et de montant indiquées dans le tableau ci-après ;

3°) les avis de mise en recouvrement ;

4°) l'ensemble des actes relatifs au recouvrement, et notamment les mises en demeure de payer, les actes de poursuites et les déclarations de créances ;

aux agents désignés ci-après :

Nom et prénom des agents	Grade	Limite des décisions gracieuses	Durée maximale des délais de paiement	Somme maximale pour laquelle un délai de paiement peut être accordé
Mme BENAMMOUR Stéphanie	inspectrice	300€	6 mois	10 000€
M. CADET Thierry	contrôleur	300€	6 mois	3 000€
Mme AMIRI Myriam	Contrôleuse	300€	6 mois	3 000€
M. BERTRAND Ludovic	Contrôleur	300€	6 mois	3 000€
Mme DIB Asma	Contrôleuse	300€	6 mois	3 000€
Mme LARDE Myriam	Contrôleuse	300€	6 mois	3 000€
Mme NOËL Anne-Marie	Contrôleuse	300€	6 mois	3 000€
M. RUSIBANE Gaetan	Contrôleur	300€	6 mois	3 000€

Nom et prénom des agents	Grade	Limite des décisions gracieuses	Durée maximale des délais de paiement	Somme maximale pour laquelle un délai de paiement peut être accordé
Mme DUCROCQ Emeline	Agente administrative	300€	6 mois	3 000€
Mme IBARA Isabelle	Agente administrative	300€	6 mois	3 000€
M. SORET Kévin	Agent administratif	300€	6 mois	3 000€

Article 4

Délégation de signature est donnée à l'effet de signer :

1°) en matière de contentieux fiscal d'assiette, les décisions d'admission totale, d'admission partielle ou de rejet, de dégrèvement ou restitution d'office, dans la limite précisée dans le tableau ci-dessous ;

2°) en matière de gracieux fiscal, les décisions portant remise, modération ou rejet, dans la limite précisée dans le tableau ci-dessous ;

3°) les décisions relatives aux demandes de délai de paiement, dans les limites de durée et de montant indiquées dans le tableau ci-après ;

aux agents désignés ci-après :

Nom et prénom des agents	grade	Limite des décisions contentieuses	Limite des décisions gracieuses	Durée maximale des délais de paiement	Somme maximale pour laquelle un délai de paiement peut être accordé
Mme BENAMMOUR Stéphanie	inspecteur	15 000€	15 000€	6 mois	10 000€
Mme NOËL Anne-Marie	Contrôleuse	10 000€	10 000€	6 mois	3 000€
M. DELANNOY Sylvain	Contrôleur	10 000€	10 000€	6 mois	3 000€
M. RAVONJISOA Michel	Agent administratif	2 000€	-	4 mois	3 000€
M. LORILLON Benjamin	Agent administratif	2 000€	-	4 mois	3 000€

Les agents délégataires ci-dessus désignés peuvent prendre des décisions à l'égard des contribuables relevant de l'ensemble des services suivants : SIP d'Argenteuil Extérieur, SIP d'Argenteuil Ville.

Article 5

Le présent arrêté sera publié au recueil des actes administratifs du département du Val-d'Oise.

Fait à Argenteuil, le 7 septembre 2016

Le comptable, responsable du service des impôts des particuliers d'Argenteuil Ville


Lisa SERRA-SEGUI



Liberté • Égalité • Fraternité

RÉPUBLIQUE FRANÇAISE

DIRECTION GENERALE DES FINANCES PUBLIQUES

DIRECTION DEPARTEMENTALE DES FINANCES PUBLIQUES DU VAL D'OISE

5 avenue Bernard Hirsch
Parvis de la Préfecture
95010 CERGY-PONTOISE Cedex

Arrêté n° 2016-67 portant délégation de signature

Le comptable, responsable du service des impôts des entreprises de Garges Centre.

Vu le code général des impôts, et notamment l'article 408 de son annexe II et les articles 212 à 217 de son annexe IV ;

Vu le livre des procédures fiscales, et notamment les articles L. 247 et R* 247-4 et suivants ;

Vu le décret n° 2008-309 du 3 avril 2008 portant diverses dispositions relatives à la direction générale des finances publiques ;

Vu le décret n° 2009-707 du 16 juin 2009 relatif aux services déconcentrés de la direction générale des finances publiques ;

Vu le décret n° 2012-1246 du 7 novembre 2012 relatif à la gestion budgétaire et comptable publique, et notamment son article 16 ;

ARRETE

Article 1^{er}

Délégation de signature est donnée à Mme BOURDIAUX Karen inspectrice, M LEGRAS Jean Nicolas, inspecteur, adjoints au responsable du service des impôts des entreprises de Garges Centre à l'effet de signer :

1°) en matière de contentieux fiscal d'assiette, les décisions d'admission totale, d'admission partielle ou de rejet, de dégrèvement ou restitution d'office, dans la limite de 60 000 € ;

2°) en matière de gracieux fiscal, les décisions portant remise, modération, transaction ou rejet dans la limite de 60 000 € ;

3°) les décisions sur les demandes de plafonnement en fonction de la valeur ajoutée de contribution économique territoriale, sans limite de montant pour les entreprises dont tous les établissements sont situés dans le ressort du service ;

4°) les décisions sur les demandes de remboursement de crédit de TVA, dans la limite de 60 000 € par demande ;

5°) les documents nécessaires à l'exécution comptable des décisions contentieuses et gracieuses sans limitation de montant ;

6°) les avis de mise en recouvrement et les mises en demeure de payer ;

7°) au nom et sous la responsabilité du comptable soussigné,

a) les décisions relatives aux demandes de délai de paiement, le délai accordé ne pouvant excéder 6 mois et porter sur une somme supérieure à 15 000 € ;

b) l'ensemble des actes relatifs au recouvrement, et notamment les actes de poursuites et les déclarations de créances ainsi que pour ester en justice ;

c) tous actes d'administration et de gestion du service.

Article 2
(missions d'assiette)

1°) Délégation de signature est donnée à l'effet de signer, en matière de contentieux fiscal d'assiette, les décisions d'admission totale, d'admission partielle ou de rejet, de dégrèvement ou restitution d'office et, en matière de gracieux fiscal, les décisions portant remise, modération ou rejet aux agents désignés et dans les limites précisées dans le tableau ci-dessous :

Nom et prénom des agents	Grade	Limites des décisions	
		Contentieux	Gracieux
Mme CHIOUKH Fatima	contrôleuse	10 000 €	10 000 €
M KISSITA Séraphin	Contrôleur	10 000 €	10 000 €
Mme MURIEDAS Ines	Contrôleuse	10 000 €	10 000 €

Article 3
(missions de recouvrement)

Délégation de signature est donnée à l'effet de signer :

1°) les décisions gracieuses relatives aux pénalités et aux frais de poursuites et portant remise, modération ou rejet, dans la limite précisée dans le tableau ci-dessous ;

2°) les décisions relatives aux demandes de délai de paiement, dans les limites de durée et de montant indiquées dans le tableau ci-après ;

3°) les avis de mise en recouvrement et les mises en demeure de payer ;

4°) l'ensemble des actes relatifs au recouvrement, et notamment les actes de poursuites et les déclarations de créances ;

aux agents désignés ci-après :

Nom et prénom des agents	Grade	Limite des décisions gracieuses	Durée maximale des délais de paiement	Somme maximale pour laquelle un délai de paiement peut être accordé
Mme CHIOUKH Fatima	Contrôleuse	10 000€	6 mois	10 000€
M KISSITA Séraphin	Contrôleur	10 000€	6 mois	10 000€

Article 4
(missions d'assiette et de recouvrement)

Délégation de signature est donnée à l'effet de signer :

1°) en matière de contentieux fiscal d'assiette, les décisions d'admission totale, d'admission partielle ou de rejet, de dégrèvement ou restitution d'office, dans la limite précisée dans le tableau ci-dessous ;

2°) en matière de gracieux fiscal, les décisions portant remise, modération ou rejet, dans la limite précisée dans le tableau ci-dessous ;

3°) les avis de mise en recouvrement et les mises en demeure de payer ;

4°) les décisions relatives aux demandes de délai de paiement, dans les limites de durée et de montant indiquées dans le tableau ci-après ;

aux agents désignés ci-après :

Nom et prénom des agents	Grade	Limite des décisions gracieuses	Durée maximale des délais de paiement	Somme maximale pour laquelle un délai de paiement peut être accordé
Mme CHIOUKH Fatima	Contrôleuse	10 000€	6 mois	10 000€
M KISSITA Séraphin	Contrôleur	10 000€	6 mois	10 000€


Article 5

Le présent arrêté sera publié au recueil des actes administratifs du département du Val-d'Oise.

Fait à Garges Les Gonesse, le 01/09/2016

Le comptable, responsable du service
des impôts des entreprises de Garges Centre,

Claude DUPIN



Claude DUPIN

Comptable
des Finances Publiques



DIRECTION GENERALE DES FINANCES PUBLIQUES

DIRECTION DEPARTEMENTALE DES FINANCES PUBLIQUES DU VAL D'OISE
5 Avenue Bernard Hirsch
Parvis de la Préfecture
95010 CERGY-PONTOISE Cedex

Arrêté n° 2016-68 du 15 septembre 2016 portant délégation de signature

Le comptable, responsable du Service des Impôts des Particuliers (SIP) de CERGY-PONTOISE SUD,
Vu le code général des impôts, et notamment l'article 408 de son annexe II et les articles 212 à 217 de son annexe IV ;
Vu le livre des procédures fiscales, et notamment les articles L. 247, L. 257 A et R* 247-4 et suivants ;
Vu le décret n° 2008-309 du 3 avril 2008 portant diverses dispositions relatives à la direction générale des finances publiques ;
Vu le décret n° 2009-707 du 16 juin 2009 relatif aux services déconcentrés de la direction générale des finances publiques ;
Vu le décret n° 2012-1246 du 7 novembre 2012 relatif à la gestion budgétaire et comptable publique, et notamment son article 16 ;
Vu l'arrêté du 9 octobre 2015 portant promotion et affectation de M. Serge ARNAL en qualité de comptable du Service des impôts des particuliers de CERGY-PONTOISE Sud,

ARRETE

Article 1^{er}

Délégation de signature est donnée à **M. LEFEVRE Vincent**, Inspecteur, adjoint au responsable du service des impôts des particuliers (SIP) de CERGY-PONTOISE SUD, à l'effet de signer :

- 1°) dans la limite de 60 000 €, en matière de contentieux fiscal d'assiette, les décisions d'admission totale, d'admission partielle ou de rejet, de dégrèvement ou restitution d'office et sans limitation de montant, les décisions prises sur les demandes de dégrèvement de taxe foncière pour pertes de récolte ;
- 2°) en matière de gracieux fiscal, les décisions portant remise, modération, transaction ou rejet dans la limite de 60 000 € ;
- 3°) les documents nécessaires à l'exécution comptable des décisions contentieuses et gracieuses, sans limitation de montant;
- 4°) au nom et sous la responsabilité du comptable soussigné,
 - a) les décisions relatives aux demandes de délai de paiement, le délai accordé ne pouvant excéder 12 mois et porter sur une somme supérieure à 60 000 € ;
 - b) les avis de mise en recouvrement ;
 - c) l'ensemble des actes relatifs au recouvrement, et notamment les mises en demeure de payer, les actes de poursuites et les déclarations de créances ainsi que pour ester en justice ;
 - d) tous actes d'administration et de gestion du service.

Article 2

Délégation de signature est donnée à l'effet de signer :

1°) en matière de contentieux fiscal d'assiette, les décisions d'admission totale, d'admission partielle ou de rejet, de dégrèvement ou restitution d'office, dans la limite précisée dans le tableau ci-dessous ;

2°) en matière de gracieux fiscal, les décisions portant remise, modération ou rejet, dans la limite précisée dans le tableau ci-dessous ;

aux agents désignés ci-après :

Nom et prénom des agents	Grade	Limites des décisions	
		Contentieux	Gracieux
ARDJOUNE Samia	Contrôleur	10 000 €	10 000 €
BLONDEL Jérôme	Contrôleur	10 000 €	10 000 €
CHICOT Céline	Contrôleur	10 000 €	10 000 €
HEITZ Corinne	Contrôleur	10 000 €	10 000 €
KOPERSKI Séverine	Contrôleur	10 000 €	10 000 €
LEBOUX Chantal	Contrôleur	10 000 €	10 000 €
PINON Christophe	Contrôleur	10 000 €	10 000 €
THOMAS Gwenaëlle	Contrôleur	10 000 €	10 000 €
BONAL Elodie	Agent	2 000 €	Pas de délégation
BOUILLE Damien	Agent	2 000 €	Pas de délégation
GARNIER Mugnette	Agent	2 000 €	Pas de délégation
LASSERRE Astrid	Agent	2 000 €	Pas de délégation
MARTIN-PLANCHE Aline	Agent	2 000 €	Pas de délégation
PHALAT Sareth	Agent	2 000 €	Pas de délégation
VERBEKE Michael	Agent	2 000 €	Pas de délégation

Article 3

Délégation de signature est donnée à l'effet de signer :

1°) les décisions gracieuses, relatives aux pénalités, aux intérêts moratoires et aux frais de poursuites, portant remise, modération ou rejet, dans la limite précisée dans le tableau ci-dessous ;

2°) les décisions relatives aux demandes de délai de paiement, dans les limites de durée et de montant indiquées dans le tableau ci-après ;

3°) les avis de mise en recouvrement ;

4°) l'ensemble des actes relatifs au recouvrement, et notamment les mises en demeure de payer, les actes de poursuites et les déclarations de créances ;

aux agents désignés ci-après :

Nom et prénom des agents	Grade	Limite des décisions gracieuses	Durée maximale des délais de paiement	Somme maximale pour laquelle un délai de paiement peut être accordé
GRAMBERT Sylvie	Contrôleur	1 000 €	10 mois	5 000 €
ABOSSOLO Gisèle	Contrôleur	1 000 €	10 mois	5 000 €
ARDJOUNE Samia	Contrôleur	1 000 €	10 mois	5 000 €
CHICOT Céline	Contrôleur	1 000 €	10 mois	5 000 €
CLUZEAU Reynald	Contrôleur	1 000 €	10 mois	5 000 €
HEITZ Corinne	Contrôleur	1 000 €	10 mois	5 000 €
KOPERSKI Séverine	Contrôleur	1 000 €	10 mois	5 000 €
PINON Christophe	Contrôleur	1 000 €	10 mois	5 000 €
THOMAS Gwenaëlle	Contrôleur	1 000 €	10 mois	5 000 €
TSIN Fabrice	Contrôleur	1 000 €	10 mois	5 000 €
BEDEZ Cécile	Agent	400 €	8 mois	5 000 €
CORSETTI Valerie	Agent	400 €	8 mois	5 000 €
MAZE Gladys	Agent	400 €	8 mois	5 000 €
MOUBOTE Michèle	Agent	400 €	8 mois	5 000 €
TON Alexandre	Agent	400 €	8 mois	5 000 €

Article 4 - Accueil

Délégation de signature est donnée à l'effet de signer :

1°) en matière de contentieux fiscal d'assiette, les décisions d'admission totale, d'admission partielle ou de rejet, de dégrèvement ou restitution d'office, dans la limite précisée dans le tableau ci-dessous ;

2°) en matière de gracieux fiscal, les décisions portant remise, modération ou rejet, dans la limite précisée dans le tableau ci-dessous ;

3°) les décisions relatives aux demandes de délai de paiement, dans les limites de durée et de montant indiquées dans le tableau ci-après ;

aux agents désignés ci-après :

Nom et prénom des agents	grade	Limite des décisions contentieuses	Limite des décisions gracieuses	Durée maximale des délais de paiement	Somme maximale pour laquelle un délai de paiement peut être accordé
MADIC-DUGOUT Patricia	Inspecteur	15 000 €	5 000 €	8 mois	5 000 €
BOUABDALLAH Mahajid	Contrôleur	10 000 €	0 €	0	0 €
DESJACQUES Nathalie	Contrôleur	10 000 €	0 €	3 mois	3 000 €
GBAGUIDI Céline	Contrôleur	10 000 €	0 €	0	0 €
GRANGEON Maryline	Contrôleur	10 000 €	0 €	3 mois	3 000 €
HEREUS Cécile	Contrôleur	10 000 €	0 €	0	0 €
JEAN-ELIE Lucette	Contrôleur	10 000 €	0 €	3 mois	3 000 €
JUILLET Franck	Contrôleur	2 000 €	0 €	0	0 €
LE BAIL Marie-Anne	Contrôleur	10 000 €	0 €	0	0 €
LEMUS Chantal	Contrôleur	10 000 €	0 €	0	0 €
MARKA Charlaïne	Contrôleur	10 000 €	0 €	3 mois	3 000 €
MARKA Henry-Paul	Contrôleur	10 000 €	0 €	3 mois	3 000 €
MINIER Serge	Contrôleur	10 000 €	0 €	0	0 €
OGBI Abdelkader	Contrôleur	10 000 €	0 €	3 mois	3 000 €
BETA-AGOUDAVI Yolande	Agent	2 000 €	0 €	0	0 €
CARIOU Julie	Agent	2 000 €	0 €	3 mois	3 000 €
CLIMAUD Carole	Agent	2 000 €	0 €	0	0 €
CREPELLIER Laetitia	Agent	2 000 €	0 €	0	0 €
DELIER Patrice	Agent	2 000 €	0 €	0	0 €
GUILLOT Fabrice	Agent	2 000 €	0 €	0	0 €
LE DEVIC Nathalie	Agent	2 000 €	0 €	0	0 €
LEGONIN Ninog	Agent	2 000 €	0 €	0	0 €
MAHOUKOU Josue	Agent	2 000 €	0 €	0	0 €

Nom et prénom des agents	grade	Limite des décisions contentieuses	Limite des décisions gracieuses	Durée maximale des délais de paiement	Somme maximale pour laquelle un délai de paiement peut être accordé
MALET Marine	Agent	2 000 €	0 €	0	0 €
MARQUES-MARC Sandrine	Agent	2 000 €	0 €	0	0 €
MULET Céline	Agent	2 000 €	0 €	0	0 €
PICARD Karine	Agent	2 000 €	0 €	3 mois	3 000 €
SMITH Eloise	Agent	2 000 €	0 €	3 mois	3 000 €
SOURTY Muriel	Agent	2 000 €	0 €	0	0 €
THIBAUT Sandra	Agent	2 000 €	0 €	0	0 €
ZOZIME Céline	Agent	2 000 €	0 €	0	0 €


Les agents délégataires ci-dessus désignés peuvent prendre des décisions à l'égard des contribuables relevant de l'ensemble des services suivants : SIP de CERGY-PONTOISE Ouest, SIP de CERGY-PONTOISE Est et SIP de CERGY PONTOISE Sud.

Article 5

Le présent arrêté sera publié au recueil des actes administratifs du département du Val-d'Oise.

Fait à CERGY, le 15 septembre 2016

Le comptable des finances publiques, responsable
du Service des Impôts des Particuliers de CERGY-PONTOISE Sud,



Serge ARNAL

DIRECTION GENERALE DES FINANCES PUBLIQUES

DIRECTION DEPARTEMENTALE DES FINANCES PUBLIQUES DU VAL D'OISE
5 AVENUE Bernard Hirsch
Parvis de la Préfecture
95010 CERGY-PONTOISE Cedex

Arrêté n° 2016-69 portant délégation de signature

Le responsable du service des impôts des particuliers de ERMONT EST

Vu le code général des impôts, et notamment l'article 408 de son annexe II et les articles 212 à 217 de son annexe IV ;

Vu le livre des procédures fiscales, et notamment les articles L. 247, L. 257 A et R* 247-4 et suivants ;

Vu le décret n° 2008-309 du 3 avril 2008 portant diverses dispositions relatives à la direction générale des finances publiques ;

Vu le décret n° 2009-707 du 16 juin 2009 relatif aux services déconcentrés de la direction générale des finances publiques ;

Vu le décret n° 2012-1246 du 7 novembre 2012 relatif à la gestion budgétaire et comptable publique, et notamment son article 16 ;

ARRETE

Article 1^{er}

Délégation de signature est donnée à l'effet de signer :

1°) en matière de contentieux fiscal d'assiette, les décisions d'admission totale, d'admission partielle ou de rejet, de dégrèvement ou restitution d'office, dans la limite précisée dans le tableau ci-dessous ;

2°) en matière de gracieux fiscal, les décisions portant remise, modération ou rejet, dans la limite précisée dans le tableau ci-dessous ;

aux agents désignés ci-après :

Nom et prénom des agents	Grade	Limites des décisions	
		Contentieux	Gracieux
Catherine COUDERC	Inspectrice	15 000€	15 000€
Véronique BOUBY	Contrôleur	10 000 €	10 000€
Stéphan BUI	Contrôleur	10 000 €	10 000 €
Anne LORNE	Contrôleur	10 000 €	10 000 €
Catherine SCHMITT	Contrôleur	10 000 €	10 000 €
Dominique VOLTZ	Contrôleur	10 000 €	10 000 €
Jennifer LOZANO	Contrôleur	10 000 €	10 000 €
Nathalie SACHET	Contrôleur	10 000 €	10 000 €
Sabine LE COMPES	Contrôleur	10 000 €	10 000 €


Nom et prénom des agents	Grade	Limite des décisions - contentieux
ISABELLE ARONSSHON	Agent	2 000 €
JULIE BORGES-ALVES	Agent	2 000 €
NADEGE CAPRON	Agent	2 000 €
NELLY CHAMPION	Agent	2 000 €
SOPHIE FALENTIN	Agent	2 000 €
SABINE GRANIER	Agent	2 000 €
MYRIAM KURKOWSKI	Agent	2 000 €
NATHALIE LESOING	Agent	2 000 €
IULIA MELEGGI	Agent	2 000 €
CHAVEGRAND EMMANUELLE	Agent	2 000 €
ISABELLE SABOURIN	Agent	2 000 €
AMANDINE MINA	Agent	2 000 €
CAROLINE VANQUELEF	Agent	2 000 €
BRIGITTE VERMEIRE	Agent	2 000 €
BERNARD JEAN	Agent	2 000€
MARY-JANE JANAH	Agent	2 000€
FLAVIEN ASSELINE	Agent	2 000 €
MYLENE DETCHEVERRY	Agent	2 000 €
GREGORY BOUTALBI	Agent	2 000 €
CHANTAL GOTAL	Agent	2 000 €
AURELIE GUERPILLON	Agent	2 000 €
JULIEN LEBEL	Agent	2 000 €
RACHIDA NABI	Agent	2 000 €
JEAN-MICHEL TORDJMAN	Agent	2 000 €
AURELIE GOURNAY	Agent	2 000 €
BRIGITTE GAJIC	Agent	2 000 €
VILMA VINCIGUERRA	Agent	2 000 €

Article 2

Le présent arrêté sera publié au recueil des actes administratifs du département du Val-d'Oise.

Fait à Ermont, le 7 septembre 2015

La responsable du service des Impôts
des particuliers de ERMONT EST ,



Patricia RAVEZ



DIRECTION GENERALE DES FINANCES PUBLIQUES

DIRECTION DEPARTEMENTALE DES FINANCES PUBLIQUES DU VAL D'OISE
5 Avenue Bernard Hirsch
Parvis de la Préfecture
95010 CERGY-PONTOISE Cedex

Arrêté n° 2016-70 portant délégation de signature

La comptable, responsable du service des impôts des particuliers de Saint Leu la Forêt

Vu le code général des impôts, et notamment l'article 408 de son annexe II et les articles 212 à 217 de son annexe IV ;

Vu le livre des procédures fiscales, et notamment les articles L. 247, L. 257 A et R* 247-4 et suivants ;

Vu le décret n° 2008-309 du 3 avril 2008 portant diverses dispositions relatives à la direction générale des finances publiques ;

Vu le décret n° 2009-707 du 16 juin 2009 relatif aux services déconcentrés de la direction générale des finances publiques ;

Vu le décret n° 2012-1246 du 7 novembre 2012 relatif à la gestion budgétaire et comptable publique, et notamment son article 16 ;

ARRETE

Article 1^{er}

Délégation de signature est donnée à Mme LIEVRE Cécile, inspectrice des finances publiques, adjointe au responsable du service des impôts des particuliers de Saint Leu La forêt., à l'effet de signer :

1°) dans la limite de 60 000 €, en matière de contentieux fiscal d'assiette, les décisions d'admission totale, d'admission partielle ou de rejet, de dégrèvement ou restitution d'office et sans limitation de montant, les décisions prises sur les demandes de dégrèvement de taxe foncière pour pertes de récoltes] ;

2°) en matière de gracieux fiscal, les décisions portant remise, modération, transaction ou rejet dans la limite de 60 000 € ;

3°) les documents nécessaires à l'exécution comptable des décisions contentieuses et gracieuses, sans limitation de montant ;

4°) au nom et sous la responsabilité du comptable soussigné,

a) les décisions relatives aux demandes de délai de paiement, le délai accordé ne pouvant excéder 12 mois et porter sur une somme supérieure à 60 000 € ;

b) les avis de mise en recouvrement ;

c) l'ensemble des actes relatifs au recouvrement, et notamment les mises en demeure de payer, les actes de poursuites et les déclarations de créances ainsi que pour ester en justice ;

d) tous actes d'administration et de gestion du service.

Nom et prénom des agents	Grade	Limite des décisions gracieuses	Durée maximale des délais de paiement	Somme maximale pour laquelle un délai de paiement peut être accordé
POULIQUEN Gaël	Contrôleur principal	1 000€	12 mois	6 000€
DROUD Marie-pascaline	Contrôleur	1 000€	12 mois	6 000€
LE VEILLE Virginie	Contrôleur	1 000€	12 mois	6 000€
ROCHE Isabelle	Contrôleur	1 000€	12 mois	6 000€
RUAUX Mathilde	Contrôleur	1 000€	12 mois	6 000€
LEDOUX Sandrine	Agent	500€	6 mois	3 000€
NEEL Jean-François	Agent	500€	6 mois	3 000€
SCHOUTEETEN Joël	Agent	500€	6 mois	3 000€

Article 4

Délégation de signature est donnée à l'effet de signer :

1°) en matière de contentieux fiscal d'assiette, les décisions d'admission totale, d'admission partielle ou de rejet, de dégrèvement ou restitution d'office, dans la limite précisée dans le tableau ci-dessous ;

2°) en matière de gracieux fiscal, les décisions portant remise, modération ou rejet, dans la limite précisée dans le tableau ci-dessous ;

3°) les décisions relatives aux demandes de délai de paiement, dans les limites de durée et de montant indiquées dans le tableau ci-après ;


aux agents désignés ci-après :

Nom et prénom des agents	grade	Limite des décisions contentieuses	Limite des décisions gracieuses	Durée maximale des délais de paiement	Somme maximale pour laquelle un délai de paiement peut être accordé
MIGNARD Chantal	Inspectrice	15 000€	15 000€	3 mois	3 000€
MISMAN-RICHOUX Marie-Neige	Contrôleur principal	10 000€	10 000€	Pas de délégation	Pas de délégation
MESSE Marjorie	Contrôleur	10 000€	10 000€	Pas de délégation	Pas de délégation
LOZANO Jennifer	Contrôleur	10 000€	10 000€	3 mois	3 000€
ROUQUET Véronique	Contrôleur	10 000€	10 000€	3 mois	3 000€
LE DREAU Mathieu	Agent	2 000€	Pas de délégation	3 mois	3 000€
ROBRIEUX Magalie	Agent	2 000€	Pas de délégation	Pas de délégation	Pas de délégation

Article 5

Le présent arrêté sera publié au recueil des actes administratifs du département du Val-d'Oise.

Fait à Saint Leu La Forêt, le 9 septembre 2016
La comptable, responsable du service des impôts
des particuliers de Saint Leu La Forêt,


Marie-Thérèse QUENETTE



**DIRECTION
DE L'ADMINISTRATION PENITENTIAIRE
DIRECTION INTERREGIONALE
DES SERVICES PENITENTIAIRES DE PARIS**

MAISON D'ARRÊT DU VAL D'OISE

DECISION PORTANT DELEGATION DE SIGNATURE

Monsieur Yves FEULLERAT
Directeur de la Maison d'Arrêt du Val d'Oise

Vu le Code de Procédure Pénale, notamment son article R.57-8 -1.

Décide

A compter de la publication de la présente décision, délégation permanente de signature est donnée à **Madame Astrid PARSADE**, Lieutenant Pénitentiaire, adjointe au chef de détention dans les domaines suivants :

- 1 – Octroi, retrait et suspension des permis de visite (art. D.403 et D.404 du CPP).
- 2 – Autorisation de remise de linge et de livres brochés (art.D.423 du CPP).
- 3 - Appréciation des sommes remises lors de la sortie d'un détenu en Placement Extérieur, Semi Liberté, ou Placement sous Surveillance Electronique (art. D.122 du CPP).
- 4 – Appréciation de l'opportunité des poursuites disciplinaires (art. D.250 -1 du CPP).
- 5 – Décision de placement en prévention (art. D.250 -3 du CPP).
- 6 – Présidence de la commission de discipline (art. D. 250 -4 du CPP).

Partie Du Référentiel	Numéro	Libellé de l'engagement ou de la disposition	Libellé du document	Type de document	Version Initiale (date)	Version en vigueur (date + n°)	Rédacteur (nom, prénom, fonction)	Vérificateur (nom, prénom, fonction)	Approbateur (nom, prénom, fonction)	Liste des destinataires
6	6	Modèles d'application	Délégation de signature	Élément de contrôle et de preuve	13/05/14	V2 du 05/09/2016	Alexandra RIPOLL, secrétaire de direction	FEULLERAT Yves, chef d'établissement	FEULLERAT Yves, chef d'établissement	Personne concernée




7 - Audiences des détenus présentant des requêtes ou des plaintes (art. D.259 du CPP).

8 - Autorisation d'entrée et de sortie d'argent, de correspondance ou d'objet (art. D.274 et D.421 du CPP).

9 - Suspension de l'encellulement individuel ou décision d'affecter un détenu dans une cellule multiple (D.84, D.85 et D.91 du CPP).

Fait à Osny, le 5 septembre 2016

Yves FENILLERAT





**DIRECTION
DE L'ADMINISTRATION PENITENTIAIRE**

**DIRECTION INTERREGIONALE
DES SERVICES PENITENTIAIRES DE PARIS**

MAISON D'ARRÊT DU VAL D'OISE

DECISION PORTANT DELEGATION DE SIGNATURE

Monsieur Yves FEUILLERAT
Directeur de la Maison d'Arrêt du Val d'Oise

Vu le Code de Procédure Pénale, notamment son article R.57-8 -1.

Décide

A compter de la publication de la présente décision, en cas d'absence ou d'empêchement de Monsieur Yves FEUILLERAT, délégation permanente de signature est donnée à **Madame Astrid PARSADE**, Lieutenant Pénitentiaire, adjointe au chef de détention dans les domaines suivants :

- 1 – Décision de ne pas maintenir les médicaments, les matériels ou appareils médicaux d'un détenu pour des raisons d'ordre et de sécurité (art. D. 273 du CPP).
- 2 - Délivrance des autorisations d'accès à l'établissement (art. D.277, D.390 et D.390-1 du CPP).
- 3 – Décision d'utiliser les moyens de contrainte (art. D.283 -3 du CPP).
- 4 – Réintégration en cas d'urgence d'un détenu en Placement Extérieur, en Semi Liberté ou en Placement sous Surveillance Electronique (art. D.124 du CPP)

Fait à Osny le 5 septembre 2016
Yves FEUILLERAT

Partie Du Référentiel	Numéro	libellé de l'engagement ou de la disposition	Libellé du document	Type de document	Version initiale (date)	Version en vigueur (date + n°)	Rédacteur (nom prénom fonction)	Émetteur (nom prénom fonction)	Approbateur (nom prénom fonction)	Liste des destinataires
6	6	Modalités d'application	Délégation de signature	Élément de contrôle et de preuve	13/05/14	V2 du 05/09/16	Alexandre RIPOLL, secrétaire de direction	FEUILLERAT Yves, chef d'établissement	FEUILLERAT Yves, chef d'établissement	Personne concernée



DIRECTION
DE L'ADMINISTRATION PENITENTIAIRE

A Osny,
Le 5 septembre 2016

DIRECTION INTERREGIONALE
DES SERVICES PENITENTIAIRES DE PARIS

MAISON D'ARRET DU VAL D'OISE

Décision portant délégation de signature


Vu le code de procédure pénale, notamment ses articles R. 57-7-5 à R. 57-7-8, R. 57-7-15, R. 57-7-18, R. 57-7-22, R. 57-7-28, R. 57-7-54, R. 57-7-55, R. 57-7-58 à R. 57-7-60 ;
Vu l'article 7 de la loi n°78-753 du 17 juillet 1978 ;
Vu l'article 30 du décret n° 2005-1755 du 30 décembre 2005 ;
Vu l'arrêté du Ministre de la justice en date du 1^{er} septembre 2016 nommant Monsieur Yves FEULLERAT en qualité de Chef d'établissement de la Maison d'arrêt du Val d'Oise.

Monsieur Yves FEULLERAT, Chef d'établissement de la Maison d'arrêt du Val d'Oise

DECIDE :

Délégation permanente de signature est donnée à **Mme PARSADE Astrid, lieutenant pénitentiaire, adjoint au chef de détention** à la Maison d'arrêt du Val d'Oise, aux fins :

- de présider la commission de discipline et de prononcer les sanctions disciplinaires ;
- de désigner les assesseurs siégeant en commission de discipline ;
- de décider d'engager des poursuites disciplinaires à l'encontre des personnes détenues ;
- de décider de placer les personnes détenues, à titre préventif, en confinement en cellule individuelle ordinaire ou en cellule disciplinaire ;
- de suspendre, à titre préventif, l'exercice de l'activité professionnelle d'une personne détenue ;
- de transmettre copie des décisions de la commission de discipline au directeur interrégional des services pénitentiaires de Paris, au juge de l'application des peines et au magistrat saisi du dossier de la procédure sous le contrôle duquel est placée la personne détenue ;
- de faire rapport à la commission de l'application des peines du prononcé des sanctions de cellule disciplinaire ou de confinement en cellule individuelle ordinaire dont la durée excède sept jours ;
- d'ordonner le sursis à exécution, total ou partiel, des sanctions prononcées en commission de discipline, assorti, le cas échéant, de travaux de nettoyage, et de fixer le délai de suspension de la sanction ;
- de révoquer, en tout ou partie, le sursis à exécution des sanctions prononcées en commission de discipline ;
- de dispenser les personnes détenues d'exécuter les sanctions prononcées en commission de discipline ;
- de suspendre ou de fractionner l'exécution des sanctions prononcées en commission de discipline.



Partie Du Référentiel	Numéro	Libellé de l'engagement ou de la disposition	Libellé du document	Type de document	Version initiale (date)	Version en vigueur (date + n°)	Rédacteur (nom prénom fonction)	Vérificateur (nom prénom fonction)	Approbateur (nom prénom fonction)	Liste des destinataires
0	0	Modèles d'application	Délégation de signature	Élément de contrôle et de preuve	13/05/14	V2 du 05/08/2016	Alexandra RIPOLL, secrétaire de direction	FEULLERAT Yves, chef d'établissement	FEULLERAT Yves, chef d'établissement	Personne concernée





DIRECTION
DE L'ADMINISTRATION PENITENTIAIRE
DIRECTION INTERREGIONALE
DES SERVICES PENITENTIAIRES DE PARIS

MAISON D'ARRÊT DU VAL D'OISE

DECISION PORTANT DELEGATION DE SIGNATURE

Monsieur Yves FEULLERAT
Directeur de la Maison d'Arrêt du Val d'Oise

Vu le Code de Procédure Pénale, notamment son article R.57-8 -1.

Décide

A compter de la publication de la présente décision, délégation permanente de signature est donnée à **Madame Fleur FROGER**, Lieutenant Pénitentiaire, chef de détention dans les domaines suivants :

- 1 - Octroi, retrait et suspension des permis de visite (art. D.403 et D.404 du CPP).
- 2 - Autorisation de remise de linge et de livres brochés (art.D.423 du CPP).
- 3 - Appréciation des sommes remises lors de la sortie d'un détenu en Placement Extérieur, Semi Liberté, ou Placement sous Surveillance Electronique (art. D.122 du CPP).
- 4 - Appréciation de l'opportunité des poursuites disciplinaires (art. D.250 -1 du CPP).
- 5 - Décision de placement en prévention (art. D.250 -3 du CPP).
- 6 - Présidence de la commission de discipline (art. D. 250 -4 du CPP).

Partie Du Référentiel	Numéro	Libellé de l'engagement ou de la disposition	Libellé du document	Type de document	Version Initiale (date)	Version en vigueur (date + n°)	Rédacteur (nom prénom fonction)	Vérificateur (nom prénom fonction)	Approbateur (nom prénom fonction)	Liste des destinataires
a	e	Modalités d'application	Délégation de signature	Élément de contrôle et de preuve	25/04/13	V3 du 05/09/2016	Alexandra RIPOLL, secrétaire de direction	FEULLERAT Yves, chef d'établissement	FEULLERAT Yves, chef d'établissement	Personne concernée


7 - Audiences des détenus présentant des requêtes ou des plaintes (art. D.259 du CPP).

8 - Autorisation d'entrée et de sortie d'argent, de correspondance ou d'objet (art. D.274 et D.421 du CPP).

9 - Suspension de l'encellulement individuel ou décision d'affecter un détenu dans une cellule multiple (D.84, D.85 et D.91 du CPP).

Fait à Osny le 5 septembre 2016

Yves FELTELLERAT





DIRECTION
DE L'ADMINISTRATION PENITENTIAIRE

DIRECTION INTERREGIONALE
DES SERVICES PENITENTIAIRES DE PARIS

MAISON D'ARRÊT DU VAL D'OISE

DECISION PORTANT DELEGATION DE SIGNATURE

Monsieur Yves FEUILLERAT
Directeur de la Maison d'Arrêt du Val d'Oise

Vu le Code de Procédure Pénale, notamment son article R.57 -8 -1.

Décide

A compter de la publication de la présente décision, en cas d'absence ou d'empêchement de Monsieur Yves FEUILLERAT, délégation permanente de signature est donnée à **Madame Fleur FROGER**, Lieutenant Pénitentiaire, chef de détention dans les domaines suivants :

- 1 – Décision de ne pas maintenir les médicaments, les matériels ou appareils médicaux d'un détenu pour des raisons d'ordre et de sécurité (art. D. 273 du CPP).
- 2 - Délivrance des autorisations d'accès à l'établissement (art. D.277, D.390 et D.390-1 du CPP).
- 3 – Décision d'utiliser les moyens de contrainte (art. D.283 -3 du CPP).
- 4 – Réintégration en cas d'urgence d'un détenu en Placement Extérieur, en Semi Liberté ou en Placement sous Surveillance Electronique (art. D.124 du CPP)

Fait à Osny le 5 septembre 2016
Yves FEUILLERAT

Partie Du Référentiel	Numéro	libellé de l'engagement ou de la disposition	Libellé du document	Type de document	Version initiale (date)	Version en vigueur (date + n°)	Rédacteur (nom prénom fonction)	Vérificateur (nom prénom fonction)	Approbateur (nom prénom fonction)	Liste des destinataires
6	6	Modalités d'application	Délégation de signature	Elément de contrôle et de preuve	25/04/13	V3 du 05/09/2016	Alexandra RIPOLL, secrétaire de direction	FEUILLERAT Yves, chef d'établissement	FEUILLERAT Yves, chef d'établissement	Personne concernée



DIRECTION
DE L'ADMINISTRATION PENITENTIAIRE

A Osny,
Le 5 septembre 2016

DIRECTION INTERREGIONALE
DES SERVICES PENITENTIAIRES DE PARIS

MAISON D'ARRET DU VAL D'OISE

Décision portant délégation de signature


Vu le code de procédure pénale, notamment ses articles R. 57-7-5 à R. 57-7-8, R. 57-7-15, R. 57-7-18, R. 57-7-22, R. 57-7-28, R. 57-7-54, R. 57-7-55, R. 57-7-58 à R. 57-7-60 ;
Vu l'article 7 de la loi n°78-753 du 17 juillet 1978 ;
Vu l'article 30 du décret n° 2005-1755 du 30 décembre 2005 ;
Vu l'arrêté du Ministre de la justice en date du 1^{er} septembre 2016 nommant Monsieur Yves FEUILLERAT en qualité de Chef d'établissement de la Maison d'arrêt du Val d'Oise.

Monsieur Yves FEUILLERAT, Chef d'établissement de la Maison d'arrêt du Val d'Oise

DECIDE :

Délégation permanente de signature est donnée à **Mme FROGER Fleur, lieutenant pénitentiaire, chef de détention** à la Maison d'arrêt du Val d'Oise, aux fins :

- de présider la commission de discipline et de prononcer les sanctions disciplinaires ;
- de désigner les assesseurs siégeant en commission de discipline ;
- de décider d'engager des poursuites disciplinaires à l'encontre des personnes détenues ;
- de décider de placer les personnes détenues, à titre préventif, en confinement en cellule individuelle ordinaire ou en cellule disciplinaire ;
- de suspendre, à titre préventif, l'exercice de l'activité professionnelle d'une personne détenue ;
- de transmettre copie des décisions de la commission de discipline au directeur interrégional des services pénitentiaires de Paris, au juge de l'application des peines et au magistrat saisi du dossier de la procédure sous le contrôle duquel est placée la personne détenue ;
- de faire rapport à la commission de l'application des peines du prononcé des sanctions de cellule disciplinaire ou de confinement en cellule individuelle ordinaire dont la durée excède sept jours ;
- d'ordonner le sursis à exécution, total ou partiel, des sanctions prononcées en commission de discipline, assorti, le cas échéant, de travaux de nettoyage, et de fixer le délai de suspension de la sanction ;
- de révoquer, en tout ou partie, le sursis à exécution des sanctions prononcées en commission de discipline ;
- de dispenser les personnes détenues d'exécuter les sanctions prononcées en commission de discipline ;
- de suspendre ou de fractionner l'exécution des sanctions prononcées en commission de discipline.



Partie Du Référentiel	Numéro	Libellé de l'engagement ou de la disposition	Libellé du document	Type de document	Version Initiale (date)	Version en vigueur (date + n°)	Rédacteur (nom, prénom, fonction)	Vérificateur (nom, prénom, fonction)	Approbateur (nom, prénom, fonction)	Liste des destinataires
0	6	Modalités d'application	Délégation de signature	Élément de contrôle et de preuve	25/04/13	V3 du 05/09/2016	Alexandra RIPOLL, secrétaire de direction	FEUILLERAT Yves, chef d'établissement	FEUILLERAT Yves, chef d'établissement	Personne concernée



DIRECTION
DE L'ADMINISTRATION PENITENTIAIRE

A Osny,
Le 5 septembre 2016

DIRECTION INTERREGIONALE
DES SERVICES PENITENTIAIRES DE PARIS

MAISON D'ARRET DU VAL D'OISE

Décision portant délégation de signature

Vu le code de procédure pénale, notamment ses articles R. 57-7-5 à R. 57-7-8, R. 57-7-15, R. 57-7-18, R. 57-7-22, R. 57-7-28, R. 57-7-54, R. 57-7-55, R. 57-7-58 à R. 57-7-60 ;
Vu l'article 7 de la loi n°78-753 du 17 juillet 1978 ;
Vu l'article 30 du décret n° 2005-1755 du 30 décembre 2005 ;
Vu l'arrêté du Ministre de la justice en date du 1^{er} septembre 2016 nommant Monsieur Yves FEULLERAT en qualité de Chef d'établissement de la Maison d'arrêt du Val d'Oise.

Monsieur Yves FEULLERAT, Chef d'établissement de la Maison d'arrêt du Val d'Oise

DECIDE :

Délégation permanente de signature est donnée à **Madame Véronique BOITEUX, Attachée d'Administration** à la Maison d'arrêt du Val d'Oise, aux fins :

- de décider de placer les personnes détenues, à titre préventif, en confinement en cellule individuelle ordinaire ou en cellule disciplinaire ;
- de prendre des mesures en matière d'affectation des personnes détenues en cellule ;
- d'utiliser les moyens de contraintes ;
- de décider de ne pas maintenir, pour des motifs de sécurité, des objets et vêtements habituellement laissés en leur possession ainsi que des médicaments, matériels et appareils médicaux ;
- de la mise en œuvre des mesures de contrôle, pour des motifs de sécurité, des personnes accédant à l'établissement ;
- de décider la suspension à titre préventif l'exercice de l'activité professionnelle d'une personne détenue ;
- de délivrer les autorisations de visiter l'établissement.

Le chef d'établissement,
Yves FEULLERAT

Partie Du Référentiel	Numéro	Libellé de l'engagement ou de la disposition	Libellé du document	Type de document	Versión Initiale (date)	Versión en vigueur (date + n°)	Rédacteur (nom, prénom, fonction)	Vérificateur (nom, prénom, fonction)	Approbateur (nom, prénom, fonction)	Liste des destinataires
6	6	Modalités d'application	Délégation de signature	Élément de contrôle et de preuve	30/05/14	V3 du 05/09/2016	Alexandra RIPOLL, secrétaire de direction	FEULLERAT Yves, chef d'établissement	FEULLERAT Yves, chef d'établissement	Personne concernée



**DIRECTION
DE L'ADMINISTRATION PENITENTIAIRE**

A Osny,
Le 5 septembre 2016

**DIRECTION INTERREGIONALE
DES SERVICES PENITENTIAIRES DE PARIS**

MAISON D'ARRET DU VAL D'OISE

Décision portant délégation de signature


Vu le code de procédure pénale, notamment ses articles R. 57-7-5 à R. 57-7-8, R. 57-7-15, R. 57-7-18, R. 57-7-22, R. 57-7-28, R. 57-7-54, R. 57-7-55, R. 57-7-58 à R. 57-7-60 ;
Vu l'article 7 de la loi n°78-753 du 17 juillet 1978 ;
Vu l'article 30 du décret n° 2005-1755 du 30 décembre 2005 ;
Vu l'arrêté du Ministre de la justice en date du 1^{er} septembre 2016 nommant Monsieur Yves FEULLERAT en qualité de Chef d'établissement de la Maison d'arrêt du Val d'Oise.

Monsieur Yves FEULLERAT, Chef d'établissement de la Maison d'arrêt du Val d'Oise

DECIDE :

Délégation permanente de signature est donnée à **Mr KOSTYK Michaël, directeur adjoint** à la Maison d'arrêt du Val d'Oise, aux fins :

- de présider la commission de discipline et de prononcer les sanctions disciplinaires ;
- de désigner les assesseurs siégeant en commission de discipline ;
- de décider d'engager des poursuites disciplinaires à l'encontre des personnes détenues ;
- de décider de placer les personnes détenues, à titre préventif, en confinement en cellule individuelle ordinaire ou en cellule disciplinaire ;
- de suspendre, à titre préventif, l'exercice de l'activité professionnelle d'une personne détenue ;
- de transmettre copie des décisions de la commission de discipline au directeur interrégional des services pénitentiaires de Paris, au juge de l'application des peines et au magistrat saisi du dossier de la procédure sous le contrôle duquel est placée la personne détenue ;
- de faire rapport à la commission de l'application des peines du prononcé des sanctions de cellule disciplinaire ou de confinement en cellule individuelle ordinaire dont la durée excède sept jours ;
- d'ordonner le sursis à exécution, total ou partiel, des sanctions prononcées en commission de discipline, assorti, le cas échéant, de travaux de nettoyage, et de fixer le délai de suspension de la sanction ;
- de révoquer, en tout ou partie, le sursis à exécution des sanctions prononcées en commission de discipline ;
- de dispenser les personnes détenues d'exécuter les sanctions prononcées en commission de discipline ;
- de suspendre ou de fractionner l'exécution des sanctions prononcées en commission de discipline.



Partie Du Référentiel	Numéro	Libellé de l'engagement ou de la disposition	Libellé du document	Type de document	Versión Initiale (date)	Versión en vigueur (date + n°)	Rédacteur (nom prénom fonction)	Vérificateur (nom prénom fonction)	Approbateur (nom prénom fonction)	Liste des destinataires
0	0	Modallités d'application	Délégation de signature	Élément de contrôle et de preuve	30/05/10	V2 du 05/09/2010	Alexandre RIPOLL, secrétaire de direction	FEULLERAT Yves, chef d'établissement	FEULLERAT Yves, chef d'établissement	Personne concernée



DIRECTION
DE L'ADMINISTRATION PENITENTIAIRE

A Osny,
Le 5 septembre 2016

DIRECTION INTERREGIONALE
DES SERVICES PENITENTIAIRES DE PARIS

MAISON D'ARRET DU VAL D'OISE

DECISION PORTANT DELEGATION DE SIGNATURE

Monsieur Yves FEULLERAT
Directeur de la Maison d'Arrêt du Val d'Oise

Vu le Code de Procédure Pénale, notamment son article R.57 -8 -10.

Décide

A compter de la publication de la présente décision, délégation permanente de signature est donnée à **Mr KOSTYK Michaël**, Directeur adjoint, dans les domaines suivants :

- 1 – Octroi, retrait et suspension des permis de visite (art. R.57-8-10 du CPP).
- 2– Interdiction de la correspondance pour un détenu condamné (art. R.57-8-19 du CPP).
- 3 – Décision de retenue d'une correspondance (art. R.57-8-19 du CPP).
- 4 – Déclassement d'un emploi pour des motifs autres que disciplinaires (art. D.432-4 du CPP).
- 5 - Exclusion d'une activité sportive pour des motifs autres que disciplinaires (art. D.459-3 du CPP).
- 6 - Appréciation des sommes remises lors de la sortie d'un détenu en Placement Extérieur ou Semi Liberté, Placement sous Surveillance Electronique (art. D.122 du CPP).
- 7 - Audiences des détenus présentant des requêtes ou des plaintes (art. D.259 du CPP).

Partie Du Référentiel	Numéro	Libellé de l'engagement ou de la délégation	Libellé du document	Type de document	Version initiale (date)	Version en vigueur (date + n°)	Rédacteur (nom prénom fonction)	Vérificateur (nom prénom fonction)	Approbateur (nom prénom fonction)	Liste des destinataires	
6	6	Modalités d'application	Délégation de signature	Elément de contrôle et de preuve	30/05/16	V2 du 06/09/2016	Alexandre RIPOLL, secrétaire de direction	FEULLERAT Yves, chef d'établissement	FEULLERAT Yves, chef d'établissement	Personne concernée	

8 - Autorisation d'entrée et de sortie d'argent, de correspondance ou d'objet (art. D.274 et D.421 du CPP).

9 - Autorisation de percevoir des subsides extérieurs de la part d'une personne non titulaire d'un permis de visite (art. D.422 du CPP).

10 - Délivrance des autorisations d'accès à l'établissement (art. D.277, D.390 et D.390-1 du CPP).

11 - Autorisation de versement à l'extérieur par un détenu condamné (art. D.330 du CPP).


12 - Autorisation des opérations de retrait sur livret d'épargne pendant la détention (art. D.331 du CPP).

13 - Décision de retenue sur la part disponible au titre des dommages matériels causés par un détenu et de versement au Trésor de toutes sommes trouvées irrégulièrement en possession d'un détenu (art. D.332 du CPP).

14 - Suspension de l'encellulement individuel ou décision d'affecter un détenu dans une cellule multiple (D.93 et D.94 du CPP).

15- Autorisation d'animation d'activité par des personnes extérieures (art. D.446 du CPP).

Le chef d'établissement,
Yves FEUILLERAT





DIRECTION
DE L'ADMINISTRATION PENITENTIAIRE

Osny, le 5 septembre 2016

DIRECTION INTERREGIONALE
DES SERVICES PENITENTIAIRES DE PARIS

MAISON D'ARRÊT DU VAL D'OISE

DECISION PORTANT DELEGATION DE SIGNATURE


Monsieur Yves FEULLERAT
Directeur de la Maison d'Arrêt du Val d'Oise

Vu le Code de Procédure Pénale, notamment son article R.57-8-12

Décide

A compter de la publication de la présente décision, en cas d'absence ou d'empêchement de Monsieur Yves FEULLERAT, délégation permanente de signature est donnée à **Mr KOSTYK Michaël**, Directeur adjoint, dans les domaines suivants :

- 1- Décision d'organiser les parloirs avec un dispositif de séparation (art. R.57-8-12 du CCP).
- 2- Décision de ne pas maintenir les médicaments, les matériels ou appareils médicaux d'un détenu pour des raisons d'ordre et de sécurité (art. D. 273 du CPP).
- 3 - Décision d'utiliser les moyens de contrainte (art. D.283 -3 du CPP).
- 4 - Décision de suspendre l'habilitation d'un personnel médical à titre conservatoire (art. D.388 du CPP).
- 5 - Décision de suspendre en cas d'urgence et à titre conservatoire l'agrément d'un visiteur de prison (art. D.473 du CPP).
- 6 - Réintégration en cas d'urgence d'un détenu en Placement Extérieur, en Semi Liberté ou en Placement sous Surveillance Electronique (art. D.124 du CPP).
- 7 - Placement d'un détenu à l'isolement et première période de prolongation (R.57-7-66).



Partie Du Référentiel	Numéro	Libellé de l'engagement ou de la disposition	Libellé du document	Type de document	Version Initiale (date)	Version en vigueur (date + n°)	Rédacteur (nom prénom fonction)	Vérificateur (nom prénom fonction)	Approbateur (nom prénom fonction)	Liste des destinataires	
6	8	Modalités d'application	Délégation de signature	Élément de contrôle et de preuve	30/05/16	V2 du 05/09/2016	Alexandra RIPOLL, secrétaire de direction	FEULLERAT Yves, chef d'établissement	FEULLERAT Yves, chef d'établissement	Personne concernée	



**DIRECTION
DE L'ADMINISTRATION PENITENTIAIRE**

A Osny,
Le 5 septembre 2016

**DIRECTION INTERREGIONALE
DES SERVICES PENITENTIAIRES DE PARIS**

MAISON D'ARRÊT DU VAL D'OISE

Décision portant délégation de signature

Vu le code de procédure pénale, notamment ses articles R. 57-7-5 à R. 57-7-8, R. 57-7-15, R. 57-7-18, R. 57-7-22, R. 57-7-28, R. 57-7-54, R. 57-7-55, R. 57-7-58 à R. 57-7-60 ;
Vu l'article 7 de la loi n°78-753 du 17 juillet 1978 ;
Vu l'article 30 du décret n° 2005-1755 du 30 décembre 2005 ;
Vu l'arrêté du Ministre de la justice en date du 1^{er} septembre 2016 nommant Monsieur Yves FEUILLERAT en qualité de Chef d'établissement de la Maison d'arrêt du Val d'Oise.

Monsieur Yves FEUILLERAT, Chef d'établissement de la Maison d'arrêt du Val d'Oise

DECIDE :

Délégation permanente de signature est donnée à **M. Guillaume GRAS, directeur adjoint** à la Maison d'arrêt du Val d'Oise, aux fins :

- de présider la commission de discipline et de prononcer les sanctions disciplinaires ;
- de désigner les assesseurs siégeant en commission de discipline ;
- de décider d'engager des poursuites disciplinaires à l'encontre des personnes détenues ;
- de décider de placer les personnes détenues, à titre préventif, en confinement en cellule individuelle ordinaire ou en cellule disciplinaire ;
- de suspendre, à titre préventif, l'exercice de l'activité professionnelle d'une personne détenue ;
- de transmettre copie des décisions de la commission de discipline au directeur interrégional des services pénitentiaires de Paris, au juge de l'application des peines et au magistrat saisi du dossier de la procédure sous le contrôle duquel est placée la personne détenue ;
- de faire rapport à la commission de l'application des peines du prononcé des sanctions de cellule disciplinaire ou de confinement en cellule individuelle ordinaire dont la durée excède sept jours ;
- d'ordonner le sursis à exécution, total ou partiel, des sanctions prononcées en commission de discipline, assorti, le cas échéant, de travaux de nettoyage, et de fixer le délai de suspension de la sanction ;
- de révoquer, en tout ou partie, le sursis à exécution des sanctions prononcées en commission de discipline ;
- de dispenser les personnes détenues d'exécuter les sanctions prononcées en commission de discipline ;
- de suspendre ou de fractionner l'exécution des sanctions prononcées en commission de discipline.

Le chef d'établissement
Yves FEUILLERAT

Partie Du Réamontel	Numéro	Libellé de l'engagement ou de la disposition	Libellé du document	Type de document	Versalon Initiale (date)	Versalon en vigueur (date + n°)	Rédacteur (nom, prénom, fonction)	Vérificateur (nom, prénom, fonction)	Approbateur (nom, prénom, fonction)	Liste des destinataires
6	6	Modalités d'application	Délégation de signature	Élément de contrôle et de preuve	01/02/16	V2 du 05/09/2016	Alexandra RIPOLL, secrétaire de direction	FEUILLERAT Yves, chef d'établissement	FEUILLERAT Yves, chef d'établissement	Personne concernée



DIRECTION
DE L'ADMINISTRATION PENITENTIAIRE

A Osny,
Le 5 septembre 2016

DIRECTION INTERREGIONALE
DES SERVICES PENITENTIAIRES DE PARIS

MAISON D'ARRÊT DU VAL D'OISE

DECISION PORTANT DELEGATION DE SIGNATURE

Monsieur Yves FEULLERAT
Directeur de la Maison d'Arrêt du Val d'Oise

Vu le Code de Procédure Pénale, notamment son article R.57 -8 -10.

Décide

A compter de la publication de la présente décision, délégation permanente de signature est donnée à **Mr Guillaume GRAS**, Directeur adjoint, dans les domaines suivants :

- 1 - Octroi, retrait et suspension des permis de visite (art. R.57-8-10 du CPP).
- 2- Interdiction de la correspondance pour un détenu condamné (art. R.57-8-19 du CPP).
- 3 - Décision de retenue d'une correspondance (art. R.57-8-19 du CPP).
- 4 - Déclassement d'un emploi pour des motifs autres que disciplinaires (art. D.432-4 du CPP).
- 5 - Exclusion d'une activité sportive pour des motifs autres que disciplinaires (art. D.459-3 du CPP).
- 6 - Appréciation des sommes remises lors de la sortie d'un détenu en Placement Extérieur ou Semi Liberté, Placement sous Surveillance Electronique (art. D.122 du CPP).
- 7 - Audiences des détenus présentant des requêtes ou des plaintes (art. D.259 du CPP).

Partie Du Référentiel	Numéro	Libellé de l'engagement ou de la disposition	Libellé du document	Type de document	Versión Initiale (date)	Versión en vigueur (date + n°)	Rédacteur (nom prénom fonction)	Vérificateur (nom prénom fonction)	Approbateur (nom prénom fonction)	Liste des destinataires	
6	6	Modalités d'application	Délégation de signature	Elément de contrôle et de preuve	01/02/16	V2 du 05/09/2016 435	Alexandra RIPOLL, secrétaire de direction	FEULLERAT Yves, chef d'établissement	FEULLERAT Yves, chef d'établissement	Personne concernée	

8 - Autorisation d'entrée et de sortie d'argent, de correspondance ou d'objet (art. D.274 et D.421 du CPP).

9 - Autorisation de percevoir des subsides extérieurs de la part d'une personne non titulaire d'un permis de visite (art. D.422 du CPP).

10 - Délivrance des autorisations d'accès à l'établissement (art. D.277, D.390 et D.390-1 du CPP).

11 - Autorisation de versement à l'extérieur par un détenu condamné (art. D.330 du CPP).


12 - Autorisation des opérations de retrait sur livret d'épargne pendant la détention (art. D.331 du CPP).

13 - Décision de retenue sur la part disponible au titre des dommages matériels causés par un détenu et de versement au Trésor de toutes sommes trouvées irrégulièrement en possession d'un détenu (art. D.332 du CPP).

14 - Suspension de l'encellulement individuel ou décision d'affecter un détenu dans une cellule multiple (D.93 et D.94 du CPP).

15- Autorisation d'animation d'activité par des personnes extérieures (art. D.446 du CPP).

Le chef d'établissement,
Yves REUILLEBRAT





DIRECTION
DE L'ADMINISTRATION PENITENTIAIRE

Osny, le 5 septembre 2016

DIRECTION INTERREGIONALE
DES SERVICES PENITENTIAIRES DE PARIS

MAISON D'ARRET DU VAL D'OISE

DECISION PORTANT DELEGATION DE SIGNATURE


Monsieur Yves FEUILLERAT
Directeur de la Maison d'Arrêt du Val d'Oise

Vu le Code de Procédure Pénale, notamment son article R.57-8-12

Décide

A compter de la publication de la présente décision, en cas d'absence ou d'empêchement de Monsieur Yves FEUILLERAT, délégation permanente de signature est donnée à Mr GRAS Guillaume, Directeur adjoint, dans les domaines suivants :

- 1- Décision d'organiser les parloirs avec un dispositif de séparation (art. R.57-8-12 du CCP).
- 2- Décision de ne pas maintenir les médicaments, les matériels ou appareils médicaux d'un détenu pour des raisons d'ordre et de sécurité (art. D. 273 du CPP).
- 3 - Décision d'utiliser les moyens de contrainte (art. D.283 -3 du CPP).
- 4 - Décision de suspendre l'habilitation d'un personnel médical à titre conservatoire (art. D.388 du CPP).
- 5 - Décision de suspendre en cas d'urgence et à titre conservatoire l'agrément d'un visiteur de prison (art. D.473 du CPP).
- 6 - Réintégration en cas d'urgence d'un détenu en Placement Extérieur, en Semi Liberté ou en Placement sous Surveillance Electronique (art. D.124 du CPP).
- 7 - Placement d'un détenu à l'isolement et première période de prolongation (R.57-7-66).



Partie Du Référentiel	Numéro	Libellé de l'engagement ou de la disposition	Libellé du document	Type de document	Version Initiale (date)	Version en vigueur (date + n°)	Rédacteur (nom prénom fonction)	Vérificateur (nom prénom fonction)	Approbateur (nom prénom fonction)	Liste des destinataires	
0	0	Modalités d'application	Délégation de signature	Élément de contrôle et de preuve	01/02/18	V2 du 05/09/2016	Alexandre RIPOLL, secrétaire de direction	FEUILLERAT Yves, chef d'établissement	FEUILLERAT Yves, chef d'établissement	Personne concernée	pe 6



DIRECTION
DE L'ADMINISTRATION PENITENTIAIRE

A Osny,
Le 5 septembre 2016

DIRECTION INTERREGIONALE
DES SERVICES PENITENTIAIRES DE PARIS

MAISON D'ARRÊT DU VAL D'OISE

Décision portant délégation de signature


Vu le code de procédure pénale, notamment ses articles R. 57-7-5 à R. 57-7-8, R. 57-7-15, R. 57-7-18, R. 57-7-22, R. 57-7-28, R. 57-7-54, R. 57-7-55, R. 57-7-58 à R. 57-7-60 ;
Vu l'article 7 de la loi n°78-753 du 17 juillet 1978 ;
Vu l'article 30 du décret n° 2005-1755 du 30 décembre 2005 ;
Vu l'arrêté du Ministre de la justice en date du 1^{er} septembre 2016 nommant Monsieur Yves FEULLERAT en qualité de Chef d'établissement de la Maison d'arrêt du Val d'Oise.

Monsieur Yves FEULLERAT, Chef d'établissement de la Maison d'arrêt du Val d'Oise

DECIDE :

Délégation permanente de signature est donnée à **Mme SENE Alice, directrice adjointe** à la Maison d'arrêt du Val d'Oise, aux fins :

- de présider la commission de discipline et de prononcer les sanctions disciplinaires ;
- de désigner les assesseurs siégeant en commission de discipline ;
- de décider d'engager des poursuites disciplinaires à l'encontre des personnes détenues ;
- de décider de placer les personnes détenues, à titre préventif, en confinement en cellule individuelle ordinaire ou en cellule disciplinaire ;
- de suspendre, à titre préventif, l'exercice de l'activité professionnelle d'une personne détenue ;
- de transmettre copie des décisions de la commission de discipline au directeur interrégional des services pénitentiaires de Paris, au juge de l'application des peines et au magistrat saisi du dossier de la procédure sous le contrôle duquel est placée la personne détenue ;
- de faire rapport à la commission de l'application des peines du prononcé des sanctions de cellule disciplinaire ou de confinement en cellule individuelle ordinaire dont la durée excède sept jours ;
- d'ordonner le sursis à exécution, total ou partiel, des sanctions prononcées en commission de discipline, assorti, le cas échéant, de travaux de nettoyage, et de fixer le délai de suspension de la sanction ;
- de révoquer, en tout ou partie, le sursis à exécution des sanctions prononcées en commission de discipline ;
- de dispenser les personnes détenues d'exécuter les sanctions prononcées en commission de discipline ;
- de suspendre ou de fractionner l'exécution des sanctions prononcées en commission de discipline.



Partie Du Référentiel	Numéro	Libellé de l'engagement ou de la disposition	Libellé du document	Type de document	Versalon initiale (date)	Versalon en vigueur (date + n°)	Rédacteur (nom, prénom, fonction)	Vérificateur (nom, prénom, fonction)	Approbateur (nom, prénom, fonction)	Liste des destinataires
6	6	Modalités d'application	Délégation de signature	Élément de contrôle et de preuve	18/11/13	V3 du 05/09/2018	Alexandra RIPOLL, secrétaire de direction	FEULLERAT Yves, chef d'établissement	FEULLERAT Yves, chef d'établissement	Personne concernée



DIRECTION
DE L'ADMINISTRATION PENITENTIAIRE

A Osny,
Le 5 septembre 2016

DIRECTION INTERREGIONALE
DES SERVICES PENITENTIAIRES DE PARIS

MAISON D'ARRÊT DU VAL D'OISE

DECISION PORTANT DELEGATION DE SIGNATURE

Monsieur Yves FEULLERAT
Directeur de la Maison d'Arrêt du Val d'Oise

Vu le Code de Procédure Pénale, notamment son article R.57 -8 -10.

Décide

A compter de la publication de la présente décision, délégation permanente de signature est donnée à **Mme SENE Alice**, Directrice adjointe, dans les domaines suivants :

- 1 – Octroi, retrait et suspension des permis de visite (art. R.57-8-10 du CPP).
- 2– Interdiction de la correspondance pour un détenu condamné (art. R.57-8-19 du CPP).
- 3 – Décision de retenue d'une correspondance (art. R.57-8-19 du CPP).
- 4 – Déclassement d'un emploi pour des motifs autres que disciplinaires (art. D.432-4 du CPP).
- 5 - Exclusion d'une activité sportive pour des motifs autres que disciplinaires (art. D.459-3 du CPP).
- 6 - Appréciation des sommes remises lors de la sortie d'un détenu en Placement Extérieur ou Semi Liberté, Placement sous Surveillance Electronique (art. D.122 du CPP).
- 7 - Audiences des détenus présentant des requêtes ou des plaintes (art. D.259 du CPP).

Partie Du Référentiel	Numéro	Libellé de l'engagement ou de la disposition	Libellé du document	Type de document	Version Initiale (date)	Version en vigueur (date + n°)	Rédacteur (nom prénom fonction)	Vérificateur (nom prénom fonction)	Approbateur (nom prénom fonction)	Liste des destinataires	
0	0	Modellée d'application	Délégation de signature	Elément de contrôle et de preuve	18/11/13	V3 du 05/09/2016	Alexandra RIPOLL, secrétaire de direction	FEULLERAT Yves, chef d'établissement	FEULLERAT Yves, chef d'établissement	Personne concernée	

8 - Autorisation d'entrée et de sortie d'argent, de correspondance ou d'objet (art. D.274 et D.421 du CPP).

9 - Autorisation de percevoir des subsides extérieurs de la part d'une personne non titulaire d'un permis de visite (art. D.422 du CPP).

10 - Délivrance des autorisations d'accès à l'établissement (art. D.277, D.390 et D.390-1 du CPP).

11 - Autorisation de versement à l'extérieur par un détenu condamné (art. D.330 du CPP).


12 - Autorisation des opérations de retrait sur livret d'épargne pendant la détention (art. D.331 du CPP).

13 - Décision de retenue sur la part disponible au titre des dommages matériels causés par un détenu et de versement au Trésor de toutes sommes trouvées irrégulièrement en possession d'un détenu (art. D.332 du CPP).

14 - Suspension de l'encellulement individuel ou décision d'affecter un détenu dans une cellule multiple (D.93 et D.94 du CPP).

15- Autorisation d'animation d'activité par des personnes extérieures (art. D.446 du CPP).

Le chef d'établissement,
Yves FÉJULIERAT





DIRECTION
DE L'ADMINISTRATION PENITENTIAIRE

Osny, le 5 septembre 2016

DIRECTION INTERREGIONALE
DES SERVICES PENITENTIAIRES DE PARIS

MAISON D'ARRET DU VAL D'OISE

DECISION PORTANT DELEGATION DE SIGNATURE

Monsieur Yves FEULLERAT
Directeur de la Maison d'Arrêt du Val d'Oise

Vu le Code de Procédure Pénale, notamment son article R.57-8-12

Décide

A compter de la publication de la présente décision, en cas d'absence ou d'empêchement de Monsieur Yves FEULLERAT, délégation permanente de signature est donnée à **Mme SENE Alice**, Directrice adjointe, dans les domaines suivants :

- 1- Décision d'organiser les parloirs avec un dispositif de séparation (art. R.57-8-12 du CCP).
- 2- Décision de ne pas maintenir les médicaments, les matériels ou appareils médicaux d'un détenu pour des raisons d'ordre et de sécurité (art. D. 273 du CPP).
- 3 - Décision d'utiliser les moyens de contrainte (art. D.283 -3 du CPP).
- 4 - Décision de suspendre l'habilitation d'un personnel médical à titre conservatoire (art. D.388 du CPP).
- 5 - Décision de suspendre en cas d'urgence et à titre conservatoire l'agrément d'un visiteur de prison (art. D.473 du CPP).
- 6 - Réintégration en cas d'urgence d'un détenu en Placement Extérieur, en Semi Liberté ou en Placement sous Surveillance Electronique (art. D.124 du CPP).
- 7 - Placement d'un détenu à l'isolement et première période de prolongation (R.57-7-66).

Le chef d'établissement,
Yves FEULLERAT

Partie Du Référentiel	Numéro	Libellé de l'engagement ou de la disposition	Libellé du document	Type de document	Versalon Initial (date)	Versalon en vigueur (date + n°)	Rédacteur (nom, prénom, fonction)	Vérificateur (nom, prénom, fonction)	Approbateur (nom, prénom, fonction)	Liste des destinataires
0	0	Modalités d'application	Délégation de signature	Élément de contrôle et de preuve	18/11/13	V3 du 05/08/2016	Alexandra RIPOLL, secrétaire de direction	FEULLERAT Yves, chef d'établissement	FEULLERAT Yves, chef d'établissement	Personne concernée



DIRECTION
DE L'ADMINISTRATION PENITENTIAIRE

A Osny,
Le 5 septembre 2016

DIRECTION INTERREGIONALE
DES SERVICES PENITENTIAIRES DE PARIS

MAISON D'ARRET DU VAL D'OISE

DECISION PORTANT DELEGATION DE SIGNATURE

Vu le code de procédure pénale, notamment ses articles R. 57-6-24, R.57-7-22, D.90, D.273, D.283-3, R.57-7-5;

Vu l'article 7 de la loi n°78-753 du 17 juillet 1978 ;

Vu l'article 30 du décret n° 2005-1755 du 30 décembre 2005 ;

Vu l'arrêté du Ministre de la justice en date du 1^{er} septembre 2016 nommant Monsieur Yves FEUILLERAT en qualité de Chef d'établissement de la Maison d'arrêt du Val d'Oise.

Monsieur Yves FEUILLERAT, Chef d'établissement de la Maison d'arrêt du Val d'Oise

DECIDE :

Délégation permanente de signature est donnée à **Mme SIMART Céline**, 1^{ère} surveillante à la Maison d'arrêt du Val d'Oise, aux fins :

- de présider la Commission Pluridisciplinaire Unique ;
- de prendre des mesures en matière d'affectation des personnes détenues en cellule ;
- d'utiliser les moyens de contraintes ;
- de décider de ne pas maintenir, pour des motifs de sécurité, des objets et vêtements habituellement laissés en leur possession ainsi que des médicaments, matériels et appareils médicaux ;
- de la mise en œuvre des mesures de contrôle, pour des motifs de sécurité, des personnes accédant à l'établissement ;
- de décider la suspension à titre préventif l'exercice de l'activité professionnelle d'une personne détenue.

Le chef d'établissement,
Yves FEUILLERAT

Partie Du Référentiel	Numéro	libellé de l'engagement ou de la disposition	Libellé du document	Type de document	Version Initiale (date)	Version en vigueur (date + n°)	Rédacteur (nom, prénom, fonction)	Vérificateur (nom, prénom, fonction)	Approbateur (nom, prénom, fonction)	Liste des destinataires
0	0	Modalités d'application	Délégation de signature	Elément de contrôle et de preuve	10/10/15	V2 du 05/09/2016	Alexandra RIPOLL, secrétaire de direction	FEUILLERAT Yves, chef d'établissement	FEUILLERAT Yves, chef d'établissement	Personne concernée



DIRECTION
DE L'ADMINISTRATION PENITENTIAIRE

A Osny,
Le 5 septembre 2016

DIRECTION INTERREGIONALE
DES SERVICES PENITENTIAIRES DE PARIS

MAISON D'ARRET DU VAL D'OISE

DECISION PORTANT DELEGATION DE SIGNATURE

Vu le code de procédure pénale, notamment ses articles R. 57-6-24, R.57-7-22, D.90, D.273, D.283-3, R.57-7-5;

Vu l'article 7 de la loi n°78-753 du 17 juillet 1978 ;

Vu l'article 30 du décret n° 2005-1755 du 30 décembre 2005 ;


Vu l'arrêté du Ministre de la justice en date du 1^{er} septembre 2016 nommant Monsieur Yves FEULLERAT en qualité de Chef d'établissement de la Maison d'arrêt du Val d'Oise.

Monsieur Yves FEULLERAT, Chef d'établissement de la Maison d'arrêt du Val d'Oise

DECIDE :

Délégation permanente de signature est donnée à **Mr COLLET Nicolas, 1^{er} surveillant** à la Maison d'arrêt du Val d'Oise, aux fins :

- de présider la Commission Pluridisciplinaire Unique ;
- de prendre des mesures en matière d'affectation des personnes détenues en cellule ;
- d'utiliser les moyens de contraintes ;
- de décider de ne pas maintenir, pour des motifs de sécurité, des objets et vêtements habituellement laissés en leur possession ainsi que des médicaments, matériels et appareils médicaux ;
- de la mise en œuvre des mesures de contrôle, pour des motifs de sécurité, des personnes accédant à l'établissement ;
- de décider la suspension à titre préventif l'exercice de l'activité professionnelle d'une personne détenue.



Partie Du Référentiel	Numéro	Libellé de l'engagement ou de la disposition	Libellé du document	Type de document	Version Initiale (date)	Version en vigueur (date + n°)	Rédacteur (nom prénom fonction)	Vérificateur (nom prénom fonction)	Approbateur (nom prénom fonction)	Liste des destinataires
6	6	Modalités d'application	Délégation de signature	Élément de contrôle et de preuve	10/10/15	V2 du 05/09/2016	Alexandra RIPOLL, secrétaire de direction	FEULLERAT Yves, chef d'établissement	FEULLERAT Yves, chef d'établissement	Personne concernée





DIRECTION
DE L'ADMINISTRATION PENITENTIAIRE

A Osny,
Le 5 septembre 2016

DIRECTION INTERREGIONALE
DES SERVICES PENITENTIAIRES DE PARIS

MAISON D'ARRET DU VAL D'OISE

DECISION PORTANT DELEGATION DE SIGNATURE

Vu le code de procédure pénale, notamment ses articles R. 57-6-24, R.57-7-22, D.90, D.273, D.283-3, R.57-7-5;

Vu l'article 7 de la loi n°78-753 du 17 juillet 1978 ;

Vu l'article 30 du décret n° 2005-1755 du 30 décembre 2005 ;


Vu l'arrêté du Ministre de la justice en date du 1^{er} septembre 2016 nommant Monsieur Yves FEUILLERAT en qualité de Chef d'établissement de la Maison d'arrêt du Val d'Oise.

Monsieur Yves FEUILLERAT, Chef d'établissement de la Maison d'arrêt du Val d'Oise

DECIDE :

Délégation permanente de signature est donnée à **Mr ROYER Lionel, 1^{er} surveillant** à la Maison d'arrêt du Val d'Oise, aux fins :

- de présider la Commission Pluridisciplinaire Unique ;
- de prendre des mesures en matière d'affectation des personnes détenues en cellule ;
- d'utiliser les moyens de contraintes ;
- de décider de ne pas maintenir, pour des motifs de sécurité, des objets et vêtements habituellement laissés en leur possession ainsi que des médicaments, matériels et appareils médicaux ;
- de la mise en œuvre des mesures de contrôle, pour des motifs de sécurité, des personnes accédant à l'établissement ;
- de décider la suspension à titre préventif l'exercice de l'activité professionnelle d'une personne détenue.



Partie Du Référentiel	Numéro	Libellé de l'engagement ou de la disposition	Libellé du document	Type de document	Version Initiale (date)	Version en vigueur (date + n°)	Rédacteur (nom prénom fonction)	Vérificateur (nom prénom fonction)	Approbateur (nom prénom fonction)	Liste des destinataires
0	6	Modalités d'application	Délégation de signature	Elément de contrôle et de preuve	25/04/13	V3 du 05/09/2016	Alexandra RIPOLL, secrétaire de direction	FEUILLERAT Yves, chef d'établissement	FEUILLERAT Yves, chef d'établissement	Personne concernée



DIRECTION
DE L'ADMINISTRATION PENITENTIAIRE

A Osny,
Le 5 septembre 2016

DIRECTION INTERREGIONALE
DES SERVICES PENITENTIAIRES DE PARIS

MAISON D'ARRÊT DU VAL D'OISE

DECISION PORTANT DELEGATION DE SIGNATURE

Vu le code de procédure pénale, notamment ses articles R. 57-6-24, R.57-7-22, D.90, D.273, D.283-3, R.57-7-5;

Vu l'article 7 de la loi n°78-753 du 17 juillet 1978 ;

Vu l'article 30 du décret n° 2005-1755 du 30 décembre 2005 ;


Vu l'arrêté du Ministre de la justice en date du 1^{er} septembre 2016 nommant Monsieur Yves FEUILLERAT en qualité de Chef d'établissement de la Maison d'arrêt du Val d'Oise.

Monsieur Yves FEUILLERAT, Chef d'établissement de la Maison d'arrêt du Val d'Oise

DECIDE :

Délégation permanente de signature est donnée à **Mme SYLVESTRE Danielle, 1ère surveillante** à la Maison d'arrêt du Val d'Oise, aux fins :

- de présider la Commission Pluridisciplinaire Unique ;
- de prendre des mesures en matière d'affectation des personnes détenues en cellule ;
- d'utiliser les moyens de contraintes ;
- de décider de ne pas maintenir, pour des motifs de sécurité, des objets et vêtements habituellement laissés en leur possession ainsi que des médicaments, matériels et appareils médicaux ;
- de la mise en œuvre des mesures de contrôle, pour des motifs de sécurité, des personnes accédant à l'établissement ;
- de décider la suspension à titre préventif l'exercice de l'activité professionnelle d'une personne détenue.



Partie Du Référentiel	Numéro	Libellé de l'engagement ou de la disposition	Libellé du document	Type de document	Versé(e) initiale (date)	Versé(e) en vigueur (date + n°)	Rédacteur (nom prénom fonction)	Vérificateur (nom prénom fonction)	Approbateur (nom prénom fonction)	Liste des destinataires	
6	6	Modalités d'application	Délégation de signature	Élément de contrôle et de preuve	26/04/13	V3 du 05/09/2016	Alexandra RIPOLL, secrétaire de direction	FEUILLERAT Yves, chef d'établissement	FEUILLERAT Yves, chef d'établissement	Personne concernée	



DIRECTION
DE L'ADMINISTRATION PENITENTIAIRE

A Osny,
Le 5 septembre 2016

DIRECTION INTERREGIONALE
DES SERVICES PENITENTIAIRES DE PARIS

MAISON D'ARRET DU VAL D'OISE

DECISION PORTANT DELEGATION DE SIGNATURE

Vu le code de procédure pénale, notamment ses articles R. 57-6-24, R.57-7-22, D.90, D.273, D.283-3, R.57-7-5;

Vu l'article 7 de la loi n°78-753 du 17 juillet 1978 ;

Vu l'article 30 du décret n° 2005-1755 du 30 décembre 2005 ;


Vu l'arrêté du Ministre de la justice en date du 1^{er} septembre 2016 nommant Monsieur Yves FEULLERAT en qualité de Chef d'établissement de la Maison d'arrêt du Val d'Oise.

Monsieur Yves FEULLERAT, Chef d'établissement de la Maison d'arrêt du Val d'Oise

DECIDE :

Délégation permanente de signature est donnée à **Mr LEFEBVRE Yannick, 1^{er} surveillant** à la Maison d'arrêt du Val d'Oise, aux fins :

- de présider la Commission Pluridisciplinaire Unique ;
- de prendre des mesures en matière d'affectation des personnes détenues en cellule ;
- d'utiliser les moyens de contraintes ;
- de décider de ne pas maintenir, pour des motifs de sécurité, des objets et vêtements habituellement laissés en leur possession ainsi que des médicaments, matériels et appareils médicaux ;
- de la mise en œuvre des mesures de contrôle, pour des motifs de sécurité, des personnes accédant à l'établissement ;
- de décider la suspension à titre préventif l'exercice de l'activité professionnelle d'une personne détenue.



Partie Du Référentiel	Numéro	libellé de l'engagement ou de la disposition	Libellé du document	Type de document	Version initiale (date)	Version en vigueur (date + n°)	Rédacteur (nom prénom fonction)	Vérificateur (nom prénom fonction)	Approbateur (nom prénom fonction)	Liste des destinataires
0	0	Modellés d'application	Délégation de signature	Elément de contrôle et de preuve	25/04/13	V3 du 05/09/2016	Alexandra RIPOLL, secrétaire de direction	FEULLERAT Yves, chef d'établissement	FEULLERAT Yves, chef d'établissement	Personne concernée



DIRECTION
DE L'ADMINISTRATION PENITENTIAIRE

A Osny,
Le 5 septembre 2016

DIRECTION INTERREGIONALE
DES SERVICES PENITENTIAIRES DE PARIS

MAISON D'ARRET DU VAL D'OISE

DECISION PORTANT DELEGATION DE SIGNATURE

Vu le code de procédure pénale, notamment ses articles R. 57-6-24, R.57-7-22, D.90, D.273, D.283-3, R.57-7-5;

Vu l'article 7 de la loi n°78-753 du 17 juillet 1978 ;

Vu l'article 30 du décret n° 2005-1755 du 30 décembre 2005 ;


Vu l'arrêté du Ministre de la justice en date du 1^{er} septembre 2016 nommant Monsieur Yves FEULLERAT en qualité de Chef d'établissement de la Maison d'arrêt du Val d'Oise.

Monsieur Yves FEULLERAT, Chef d'établissement de la Maison d'arrêt du Val d'Oise

DECIDE :

Délégation permanente de signature est donnée à **Mr LALLBISONN-ROY Gilbert, 1^{er} surveillant** à la Maison d'arrêt du Val d'Oise, aux fins :

- de présider la Commission Pluridisciplinaire Unique ;
- de prendre des mesures en matière d'affectation des personnes détenues en cellule ;
- d'utiliser les moyens de contraintes ;
- de décider de ne pas maintenir, pour des motifs de sécurité, des objets et vêtements habituellement laissés en leur possession ainsi que des médicaments, matériels et appareils médicaux ;
- de la mise en œuvre des mesures de contrôle, pour des motifs de sécurité, des personnes accédant à l'établissement ;
- de décider la suspension à titre préventif l'exercice de l'activité professionnelle d'une personne détenue.



Partie Du Référentiel	Numéro	Libellé de l'engagement ou de la disposition	Libellé du document	Type de document	Versé(e) initiale (date)	Versé(e) en vigueur (date + n°)	Rédacteur (nom, prénom, fonction)	Vérificateur (nom, prénom, fonction)	Approbateur (nom, prénom, fonction)	Liens des destinataires
6	6	Modalités d'application	Délégation de signature	Élément de contrôle et de preuve	26/04/13	V3 du 05/09/2016	Alexandra RIPOLL, secrétaire de direction	FEULLERAT Yves, chef d'établissement	FEULLERAT Yves, chef d'établissement	Personne concernée



DIRECTION
DE L'ADMINISTRATION PENITENTIAIRE

A Osny,
Le 5 septembre 2016

DIRECTION INTERREGIONALE
DES SERVICES PENITENTIAIRES DE PARIS

MAISON D'ARRET DU VAL D'OISE

DECISION PORTANT DELEGATION DE SIGNATURE

Vu le code de procédure pénale, notamment ses articles R. 57-6-24, R.57-7-22, D.90, D.273, D.283-3, R.57-7-5;

Vu l'article 7 de la loi n°78-753 du 17 juillet 1978 ;

Vu l'article 30 du décret n° 2005-1755 du 30 décembre 2005 ;

Vu l'arrêté du Ministre de la justice en date du 1^{er} septembre 2016 nommant Monsieur Yves FEULLERAT en qualité de Chef d'établissement de la Maison d'arrêt du Val d'Oise.

Monsieur Yves FEULLERAT, Chef d'établissement de la Maison d'arrêt du Val d'Oise

DECIDE :

Délégation permanente de signature est donnée à **Mr CLOTAIRE Teddy, 1^{er} surveillant** à la Maison d'arrêt du Val d'Oise, aux fins :

- de présider la Commission Pluridisciplinaire Unique ;
- de prendre des mesures en matière d'affectation des personnes détenues en cellule ;
- d'utiliser les moyens de contraintes ;
- de décider de ne pas maintenir, pour des motifs de sécurité, des objets et vêtements habituellement laissés en leur possession ainsi que des médicaments, matériels et appareils médicaux ;
- de la mise en œuvre des mesures de contrôle, pour des motifs de sécurité, des personnes accédant à l'établissement ;
- de décider la suspension à titre préventif l'exercice de l'activité professionnelle d'une personne détenue.

Le Chef d'établissement,
Yves FEULLERAT

Partie Du Référentiel	Numéro	Libellé de l'engagement ou de la disposition	Libellé du document	Type de document	Versjon Initiale (date)	Versjon en vigueur (date + n°)	Rédacteur (nom, prénom, fonction)	Vérificateur (nom, prénom, fonction)	Approbateur (nom, prénom, fonction)	Lista des destinataires
6	6	Modellés d'application	Délégation de signature	Elément de contrôle et de preuve	25/04/13	V3 du 06/09/2016	Alexandra RIPOLL, secrétaire de direction	FEULLERAT Yves, chef d'établissement	FEULLERAT Yves, chef d'établissement	Personne concernée



DIRECTION
DE L'ADMINISTRATION PENITENTIAIRE

A Osny,
Le 5 septembre 2016

DIRECTION INTERREGIONALE
DES SERVICES PENITENTIAIRES DE PARIS

MAISON D'ARRET DU VAL D'OISE

DECISION PORTANT DELEGATION DE SIGNATURE

Vu le code de procédure pénale, notamment ses articles R. 57-6-24, R.57-7-22, D.90, D.273, D.283-3, R.57-7-5;

Vu l'article 7 de la loi n°78-753 du 17 juillet 1978 ;

Vu l'article 30 du décret n° 2005-1755 du 30 décembre 2005 ;

Vu l'arrêté du Ministre de la justice en date du 1^{er} septembre 2016 nommant Monsieur Yves FEUILLERAT en qualité de Chef d'établissement de la Maison d'arrêt du Val d'Oise.

Monsieur Yves FEUILLERAT, Chef d'établissement de la Maison d'arrêt du Val d'Oise

DECIDE :

Délégation permanente de signature est donnée à **Mr CALERO Jean-Pierre, 1^{er} surveillant** à la Maison d'arrêt du Val d'Oise, aux fins :

- de présider la Commission Pluridisciplinaire Unique ;
- de prendre des mesures en matière d'affectation des personnes détenues en cellule ;
- d'utiliser les moyens de contraintes ;
- de décider de ne pas maintenir, pour des motifs de sécurité, des objets et vêtements habituellement laissés en leur possession ainsi que des médicaments, matériels et appareils médicaux ;
- de la mise en œuvre des mesures de contrôle, pour des motifs de sécurité, des personnes accédant à l'établissement ;
- de décider la suspension à titre préventif l'exercice de l'activité professionnelle d'une personne détenue.

Le chef d'établissement,
Yves FEUILLERAT

Partie Du Référentiel	Numéro	Libellé de l'engagement ou de la disposition	Libellé du document	Type de document	Version Initiale (date)	Version en vigueur (date + n°)	Rédacteur (nom, prénom, fonction)	Vérificateur (nom, prénom, fonction)	Approbateur (nom, prénom, fonction)	Liste des destinataires
0	0	Modalités d'application	Délégation de signature	Elément de contrôle et de preuve	25/04/13	V3 du 05/09/2016	Alexandra RIPOLL, secrétaire de direction	FEUILLERAT Yves, chef d'établissement	FEUILLERAT Yves, chef d'établissement	Personne concernée



DIRECTION
DE L'ADMINISTRATION PENITENTIAIRE

A Osny,
Le 5 septembre 2016

DIRECTION INTERREGIONALE
DES SERVICES PENITENTIAIRES DE PARIS

MAISON D'ARRET DU VAL D'OISE

DECISION PORTANT DELEGATION DE SIGNATURE

Vu le code de procédure pénale, notamment ses articles R. 57-6-24, R.57-7-22, D.90, D.273, D.283-3, R.57-7-5;

Vu l'article 7 de la loi n°78-753 du 17 juillet 1978 ;

Vu l'article 30 du décret n° 2005-1755 du 30 décembre 2005 ;

Vu l'arrêté du Ministre de la justice en date du 1^{er} septembre 2016 nommant Monsieur Yves FEULLERAT en qualité de Chef d'établissement de la Maison d'arrêt du Val d'Oise.

Monsieur Yves FEULLERAT, Chef d'établissement de la Maison d'arrêt du Val d'Oise

DECIDE :

Délégation permanente de signature est donnée à **Mr CLABAUX Jean-François, 1^{er} surveillant** à la Maison d'arrêt du Val d'Oise, aux fins :

- de présider la Commission Pluridisciplinaire Unique ;
- de prendre des mesures en matière d'affectation des personnes détenues en cellule ;
- d'utiliser les moyens de contraintes ;
- de décider de ne pas maintenir, pour des motifs de sécurité, des objets et vêtements habituellement laissés en leur possession ainsi que des médicaments, matériels et appareils médicaux ;
- de la mise en œuvre des mesures de contrôle, pour des motifs de sécurité, des personnes accédant à l'établissement ;
- de décider la suspension à titre préventif l'exercice de l'activité professionnelle d'une personne détenue.

Le chef d'établissement,
Yves FEULLERAT

Partie Du Référentiel	Numéro	Libellé de l'engagement ou de la disposition	Libellé du document	Type de document	Versé en date	Versé en vigueur (date + n°)	Rédacteur (nom prénom fonction)	Vérificateur (nom prénom fonction)	Approbateur (nom prénom fonction)	Liste des destinataires
8	6	Modalités d'application	Délégation de signature	Élément de contrôle et de preuve	26/04/13	V3 du 05/09/2016	Alexandra RIPOLL, secrétaire de direction	FEULLERAT Yves, chef d'établissement	FEULLERAT Yves, chef d'établissement	Personne concernée



DIRECTION
DE L'ADMINISTRATION PENITENTIAIRE

A Osny,
Le 5 septembre 2016

DIRECTION INTERREGIONALE
DES SERVICES PENITENTIAIRES DE PARIS

MAISON D'ARRET DU VAL D'OISE

DECISION PORTANT DELEGATION DE SIGNATURE

Vu le code de procédure pénale, notamment ses articles R. 57-6-24, R.57-7-22, D.90, D.273, D.283-3, R.57-7-5;

Vu l'article 7 de la loi n°78-753 du 17 juillet 1978 ;

Vu l'article 30 du décret n° 2005-1755 du 30 décembre 2005 ;

Vu l'arrêté du Ministre de la justice en date du 1^{er} septembre 2016 nommant Monsieur Yves FEUILLERAT en qualité de Chef d'établissement de la Maison d'arrêt du Val d'Oise.

Monsieur Yves FEUILLERAT, Chef d'établissement de la Maison d'arrêt du Val d'Oise

DECIDE :

Délégation permanente de signature est donnée à **Mr BRICE Wilquins, 1^{er} surveillant** à la Maison d'arrêt du Val d'Oise, aux fins :

- de présider la Commission Pluridisciplinaire Unique ;
- de prendre des mesures en matière d'affectation des personnes détenues en cellule ;
- d'utiliser les moyens de contraintes ;
- de décider de ne pas maintenir, pour des motifs de sécurité, des objets et vêtements habituellement laissés en leur possession ainsi que des médicaments, matériels et appareils médicaux ;
- de la mise en œuvre des mesures de contrôle, pour des motifs de sécurité, des personnes accédant à l'établissement ;
- de décider la suspension à titre préventif l'exercice de l'activité professionnelle d'une personne détenue.

Le chef d'établissement,
Yves FEUILLERAT

Partie Du Référentiel	Numéro	Libellé de l'engagement ou de la disposition	Libellé du document	Type de document	Version Initiale (date)	Version en vigueur (date + n°)	Rédacteur (nom prénom fonction)	Vérificateur (nom prénom fonction)	Approbateur (nom prénom fonction)	Liste des destinataires
6	6	Modalités d'application	Délégation de signature	Élément de contrôle et de preuve	26/04/13	V3 du 05/08/2016	Alexandra RIPOLL, secrétaire de direction	FEUILLERAT Yves, chef d'établissement	FEUILLERAT Yves, chef d'établissement	Personne concernée



DIRECTION
DE L'ADMINISTRATION PENITENTIAIRE

A Osny,
Le 5 septembre 2016

DIRECTION INTERREGIONALE
DES SERVICES PENITENTIAIRES DE PARIS

MAISON D'ARRÊT DU VAL D'OISE

DECISION PORTANT DELEGATION DE SIGNATURE

Vu le code de procédure pénale, notamment ses articles R. 57-6-24, R.57-7-22, D.90, D.273, D.283-3, R.57-7-5;

Vu l'article 7 de la loi n°78-753 du 17 juillet 1978 ;

Vu l'article 30 du décret n° 2005-1755 du 30 décembre 2005 ;


Vu l'arrêté du Ministre de la justice en date du 1^{er} septembre 2016 nommant Monsieur Yves FEUILLERAT en qualité de Chef d'établissement de la Maison d'arrêt du Val d'Oise.

Monsieur Yves FEUILLERAT, Chef d'établissement de la Maison d'arrêt du Val d'Oise

DECIDE :

Délégation permanente de signature est donnée à **Mr FERREIRA DA COSTA Rémy, 1^{er} surveillant** à la Maison d'arrêt du Val d'Oise, aux fins :

- de présider la Commission Pluridisciplinaire Unique ;
- de prendre des mesures en matière d'affectation des personnes détenues en cellule ;
- d'utiliser les moyens de contraintes ;
- de décider de ne pas maintenir, pour des motifs de sécurité, des objets et vêtements habituellement laissés en leur possession ainsi que des médicaments, matériels et appareils médicaux ;
- de la mise en œuvre des mesures de contrôle, pour des motifs de sécurité, des personnes accédant à l'établissement ;
- de décider la suspension à titre préventif l'exercice de l'activité professionnelle d'une personne détenue.



Partie Du Référéntiel	Numéro	Libellé de l'engagement ou de la disposition	Libellé du document	Type de document	Version Initiale (date)	Version en vigueur (date + n°)	Rédacteur (nom, prénom, fonction)	Vérificateur (nom, prénom, fonction)	Approbateur (nom, prénom, fonction)	Liste des destinataires
6	6	Modalités d'application	Délégation de signature	Élément de contrôle et de preuve	26/04/13	V3 du 05/09/2016	Alexandra RIPOLL, secrétaire de direction	FEUILLERAT Yves, chef d'établissement	FEUILLERAT Yves, chef d'établissement	Personne concernée



**DIRECTION
DE L'ADMINISTRATION PENITENTIAIRE**

A Osny,
Le 5 septembre 2016

**DIRECTION INTERREGIONALE
DES SERVICES PENITENTIAIRES DE PARIS**

MAISON D'ARRET DU VAL D'OISE

DECISION PORTANT DELEGATION DE SIGNATURE


Vu le code de procédure pénale, notamment ses articles R. 57-6-24, R.57-7-22, D.90, D.273, D.283-3, R.57-7-5;
Vu l'article 7 de la loi n°78-753 du 17 juillet 1978 ;
Vu l'article 30 du décret n° 2005-1755 du 30 décembre 2005 ;
Vu l'arrêté du Ministre de la justice en date du 1^{er} septembre 2016 nommant Monsieur Yves FEULLERAT en qualité de Chef d'établissement de la Maison d'arrêt du Val d'Oise.

Monsieur Yves FEULLERAT, Chef d'établissement de la Maison d'arrêt du Val d'Oise

DECIDE :

Délégation permanente de signature est donnée à **Mr VANKERCKHOVE Christophe, 1^{er} surveillant** à la Maison d'arrêt du Val d'Oise, aux fins :

- de présider la Commission Pluridisciplinaire Unique ;
- de prendre des mesures en matière d'affectation des personnes détenues en cellule ;
- d'utiliser les moyens de contraintes ;
- de décider de ne pas maintenir, pour des motifs de sécurité, des objets et vêtements habituellement laissés en leur possession ainsi que des médicaments, matériels et appareils médicaux ;
- de la mise en œuvre des mesures de contrôle, pour des motifs de sécurité, des personnes accédant à l'établissement ;
- de décider la suspension à titre préventif l'exercice de l'activité professionnelle d'une personne détenue.



Partie Du Référentiel	Numéro	Libellé de l'engagement ou de la disposition	Libellé du document	Type de document	Versé en date	Versé en vigueur (date + n°)	Rédacteur (nom prénom fonction)	Vérificateur (nom prénom fonction)	Approbateur (nom prénom fonction)	Liste des destinataires
6	6	Modalités d'application	Délégation de signature	Élément de contrôle et de preuve	25/04/13	V3 du 05/09/2016	Alexandra RIPOLL, secrétaire de direction	FEULLERAT Yves, chef d'établissement	FEULLERAT Yves, chef d'établissement	Personne concernée





DIRECTION
DE L'ADMINISTRATION PENITENTIAIRE

A Osny,
Le 5 septembre 2016

DIRECTION INTERREGIONALE
DES SERVICES PENITENTIAIRES DE PARIS

MAISON D'ARRET DU VAL D'OISE

DECISION PORTANT DELEGATION DE SIGNATURE

Vu le code de procédure pénale, notamment ses articles R. 57-6-24, R.57-7-22, D.90, D.273, D.283-3, R.57-7-5;

Vu l'article 7 de la loi n°78-753 du 17 juillet 1978 ;

Vu l'article 30 du décret n° 2005-1755 du 30 décembre 2005 ;

Vu l'arrêté du Ministre de la justice en date du 1^{er} septembre 2016 nommant Monsieur Yves FEULLERAT en qualité de Chef d'établissement de la Maison d'arrêt du Val d'Oise.

Monsieur Yves FEULLERAT, Chef d'établissement de la Maison d'arrêt du Val d'Oise

DECIDE :

Délégation permanente de signature est donnée à **Mr AUBER Elysée Joseph, 1^{er} surveillant** à la Maison d'arrêt du Val d'Oise, aux fins :

- de présider la Commission Pluridisciplinaire Unique ;
- de prendre des mesures en matière d'affectation des personnes détenues en cellule ;
- d'utiliser les moyens de contraintes ;
- de décider de ne pas maintenir, pour des motifs de sécurité, des objets et vêtements habituellement laissés en leur possession ainsi que des médicaments, matériels et appareils médicaux ;
- de la mise en œuvre des mesures de contrôle, pour des motifs de sécurité, des personnes accédant à l'établissement ;
- de décider la suspension à titre préventif l'exercice de l'activité professionnelle d'une personne détenue.

Le chef d'établissement,
Yves FEULLERAT

Partie Du Référentiel	Numéro	Libellé de l'engagement ou de la disposition	Libellé du document	Type de document	Versé en date (date)	Versé en vigueur (date + n°)	Rédacteur (nom prénom fonction)	Vérificateur (nom prénom fonction)	Approbateur (nom prénom fonction)	Liste des destinataires
e	e	Modalités d'application	Délégation de signature	Elément de contrôle et de preuve	18/11/13	V3 du 05/09/2016	Alexandra RIPOLL, secrétaire de direction	FEULLERAT Yves, chef d'établissement	FEULLERAT Yves, chef d'établissement	Personne concernée



DIRECTION
DE L'ADMINISTRATION PENITENTIAIRE

A Osny,
Le 5 septembre 2016

DIRECTION INTERREGIONALE
DES SERVICES PENITENTIAIRES DE PARIS

MAISON D'ARRÊT DU VAL D'OISE

DECISION PORTANT DELEGATION DE SIGNATURE

Vu le code de procédure pénale, notamment ses articles R. 57-6-24, R.57-7-22, D.90, D.273, D.283-3, R.57-7-5;

Vu l'article 7 de la loi n°78-753 du 17 juillet 1978 ;

Vu l'article 30 du décret n° 2005-1755 du 30 décembre 2005 ;

Vu l'arrêté du Ministre de la justice en date du 1^{er} septembre 2016 nommant Monsieur Yves FEUILLERAT en qualité de Chef d'établissement de la Maison d'arrêt du Val d'Oise.

Monsieur Yves FEUILLERAT, Chef d'établissement de la Maison d'arrêt du Val d'Oise

DECIDE :

Délégation permanente de signature est donnée à **Mr SOUCHET Daniel, 1^{er} surveillant** à la Maison d'arrêt du Val d'Oise, aux fins :

- de présider la Commission Pluridisciplinaire Unique ;
- de prendre des mesures en matière d'affectation de personnes détenues en cellule ;
- d'utiliser les moyens de contraintes ;
- de décider de ne pas maintenir, pour des motifs de sécurité, des objets et vêtements habituellement laissés en leur possession ainsi que des médicaments, matériels et appareils médicaux ;
- de la mise en œuvre des mesures de contrôle, pour des motifs de sécurité, des personnes accédant à l'établissement ;
- de décider la suspension à titre préventif l'exercice de l'activité professionnelle d'une personne détenue.

Le chef d'établissement,
Yves FEUILLERAT

Partie Du Référentiel	Numéro	Libellé de l'engagement ou de la disposition	Libellé du document	Type de document	Version initiale (date)	Version en vigueur (date + n°)	Rédacteur (nom prénom fonction)	Vérificateur (nom prénom fonction)	Approbateur (nom prénom fonction)	Liste des destinataires
6	6	Modalités d'application	Délégation de signature	Élément de contrôle et de preuve	26/04/13	V3 du 05/09/2016	Alexandra RIPOLL, secrétaire de direction	FEUILLERAT Yves, chef d'établissement	FEUILLERAT Yves, chef d'établissement	Personne concernée



DIRECTION
DE L'ADMINISTRATION PENITENTIAIRE

A Osny,
Le 5 septembre 2016

DIRECTION INTERREGIONALE
DES SERVICES PENITENTIAIRES DE PARIS

MAISON D'ARRET DU VAL D'OISE

DECISION PORTANT DELEGATION DE SIGNATURE

Vu le code de procédure pénale, notamment ses articles R. 57-6-24, R.57-7-22, D.90, D.273, D.283-3, R.57-7-5;

Vu l'article 7 de la loi n°78-753 du 17 juillet 1978 ;

Vu l'article 30 du décret n° 2005-1755 du 30 décembre 2005 ;


Vu l'arrêté du Ministre de la justice en date du 1^{er} septembre 2016 nommant Monsieur Yves FEUILLERAT en qualité de Chef d'établissement de la Maison d'arrêt du Val d'Oise.

Monsieur Yves FEUILLERAT, Chef d'établissement de la Maison d'arrêt du Val d'Oise

DECIDE :

Délégation permanente de signature est donnée à **Mr ADEQUIN Frédéric, 1^{er} surveillant** à la Maison d'arrêt du Val d'Oise, aux fins :

- de présider la Commission Pluridisciplinaire Unique ;
- de prendre des mesures en matière d'affectation des personnes détenues en cellule ;
- d'utiliser les moyens de contraintes ;
- de décider de ne pas maintenir, pour des motifs de sécurité, des objets et vêtements habituellement laissés en leur possession ainsi que des médicaments, matériels et appareils médicaux ;
- de la mise en œuvre des mesures de contrôle, pour des motifs de sécurité, des personnes accédant à l'établissement ;
- de décider la suspension à titre préventif l'exercice de l'activité professionnelle d'une personne détenue.



Partie Du Référentiel	Numéro	Libellé de l'engagement ou de la disposition	Libellé du document	Type de document	Versalon Initialle (date)	Versalon en vigueur (date + n°)	Rédacteur (nom prénom fonction)	Vérificateur (nom prénom fonction)	Approbateur (nom prénom fonction)	Liste des destinataires
0	6	Modalités d'application	Délégation de signature	Élément de contrôle et de preuve	25/04/13	V3 du 05/09/2016	Alexandra RIPOLL, secrétaire de direction	FEUILLERAT Yves, chef d'établissement	FEUILLERAT Yves, chef d'établissement	Personne concernée



DIRECTION
DE L'ADMINISTRATION PENITENTIAIRE

A Osny,
Le 5 septembre 2016

DIRECTION INTERREGIONALE
DES SERVICES PENITENTIAIRES DE PARIS

MAISON D'ARRÊT DU VAL D'OISE

DECISION PORTANT DELEGATION DE SIGNATURE

Vu le code de procédure pénale, notamment ses articles R. 57-6-24, R.57-7-22, D.90, D.273, D.283-3, R.57-7-5;

Vu l'article 7 de la loi n°78-753 du 17 juillet 1978 ;

Vu l'article 30 du décret n° 2005-1755 du 30 décembre 2005 ;

Vu l'arrêté du Ministre de la justice en date du 1^{er} septembre 2016 nommant Monsieur Yves FEULLERAT en qualité de Chef d'établissement de la Maison d'arrêt du Val d'Oise.

Monsieur Yves FEULLERAT, Chef d'établissement de la Maison d'arrêt du Val d'Oise

DECIDE :

Délégation permanente de signature est donnée à **Mr FEBRISSY Jocelyn, 1^{er} surveillant** à la Maison d'arrêt du Val d'Oise, aux fins :

- de présider la Commission Pluridisciplinaire Unique ;
- de prendre des mesures en matière d'affectation des personnes détenues en cellule ;
- d'utiliser les moyens de contraintes ;
- de décider de ne pas maintenir, pour des motifs de sécurité, des objets et vêtements habituellement laissés en leur possession ainsi que des médicaments, matériels et appareils médicaux ;
- de la mise en œuvre des mesures de contrôle, pour des motifs de sécurité, des personnes accédant à l'établissement ;
- de décider la suspension à titre préventif l'exercice de l'activité professionnelle d'une personne détenue.

Le chef d'établissement,
Yves FEULLERAT

Partie Du Référentiel	Numéro	Libellé de l'engagement ou de la disposition	Libellé du document	Type de document	Version initiale (date)	Version en vigueur (date + n°)	Rédacteur (nom prénom fonction)	Vérificateur (nom prénom fonction)	Approbateur (nom prénom fonction)	Liste des destinataires
6	6	Modalités d'application	Délégation de signature	Élément de contrôle et de preuve	01/09/14	V2 du 05/09/2016 457	Alexandra RIPOLL, secrétaire de direction	FEULLERAT Yves, chef d'établissement	FEULLERAT Yves, chef d'établissement	Personne concernée





DIRECTION
DE L'ADMINISTRATION PENITENTIAIRE

A Osny,
Le 5 septembre 2016

DIRECTION INTERREGIONALE
DES SERVICES PENITENTIAIRES DE PARIS

MAISON D'ARRET DU VAL D'OISE

DECISION PORTANT DELEGATION DE SIGNATURE

Vu le code de procédure pénale, notamment ses articles R. 57-6-24, R.57-7-22, D.90, D.273, D.283-3, R.57-7-5;
Vu l'article 7 de la loi n°78-753 du 17 juillet 1978 ;
Vu l'article 30 du décret n° 2005-1755 du 30 décembre 2005 ;
Vu l'arrêté du Ministre de la justice en date du 1^{er} septembre 2016 nommant Monsieur Yves FEULLERAT en qualité de Chef d'établissement de la Maison d'arrêt du Val d'Oise.

Monsieur Yves FEULLERAT, Chef d'établissement de la Maison d'arrêt du Val d'Oise

DECIDE :

Délégation permanente de signature est donnée à **Mr THEMYR Jérôme, 1^{er} surveillant** à la Maison d'arrêt du Val d'Oise, aux fins :

- de présider la Commission Pluridisciplinaire Unique ;
- de prendre des mesures en matière d'affectation des personnes détenues en cellule ;
- d'utiliser les moyens de contraintes ;
- de décider de ne pas maintenir, pour des motifs de sécurité, des objets et vêtements habituellement laissés en leur possession ainsi que des médicaments, matériels et appareils médicaux ;
- de la mise en œuvre des mesures de contrôle, pour des motifs de sécurité, des personnes accédant à l'établissement ;
- de décider la suspension à titre préventif l'exercice de l'activité professionnelle d'une personne détenue.

Le chef d'établissement,
Yves FEULLERAT

Partie Du Référentiel	Numéro	libellé de l'engagement ou de la disposition	Libellé du document	Type de document	Versión Initiale (date)	Versión en vigueur (date + n°)	Rédacteur (nom prénom fonction)	Vérificateur (nom prénom fonction)	Approbateur (nom prénom fonction)	Liste des destinataires
6	a	Modalités d'application	Délégation de signature	Elément de contrôle et de preuve	10/11/14	V2 du 05/08/2018	Alexandra RIPOLL, secrétaire de direction	FEULLERAT Yves, chef d'établissement	FEULLERAT Yves, chef d'établissement	Personne concernée



DIRECTION
DE L'ADMINISTRATION PENITENTIAIRE

A Osny,
Le 5 septembre 2016

DIRECTION INTERREGIONALE
DES SERVICES PENITENTIAIRES DE PARIS

MAISON D'ARRÊT DU VAL D'OISE

DECISION PORTANT DELEGATION DE SIGNATURE

Vu le code de procédure pénale, notamment ses articles R. 57-6-24, R.57-7-22, D.90, D.273, D.283-3, R.57-7-5;

Vu l'article 7 de la loi n°78-753 du 17 juillet 1978 ;

Vu l'article 30 du décret n° 2005-1755 du 30 décembre 2005 ;


Vu l'arrêté du Ministre de la justice en date du 1^{er} septembre 2016 nommant Monsieur Yves FEUILLERAT en qualité de Chef d'établissement de la Maison d'arrêt du Val d'Oise.

Monsieur Yves FEUILLERAT, Chef d'établissement de la Maison d'arrêt du Val d'Oise

DECIDE :

Délégation permanente de signature est donnée à **Mr MELLOR Michel, 1^{er} surveillant** à la Maison d'arrêt du Val d'Oise, aux fins :

- de présider la Commission Pluridisciplinaire Unique ;
- de prendre des mesures en matière d'affectation des personnes détenues en cellule ;
- d'utiliser les moyens de contraintes ;
- de décider de ne pas maintenir, pour des motifs de sécurité, des objets et vêtements habituellement laissés en leur possession ainsi que des médicaments, matériels et appareils médicaux ;
- de la mise en œuvre des mesures de contrôle, pour des motifs de sécurité, des personnes accédant à l'établissement ;
- de décider la suspension à titre préventif l'exercice de l'activité professionnelle d'une personne détenue.



Partie Du Référentiel	Numéro	libellé de l'engagement ou de la disposition	Libellé du document	Type de document	Version initiale (date)	Version en vigueur (date + n°)	Rédacteur (nom prénom fonction)	Vérificateur (nom prénom fonction)	Approbateur (nom prénom fonction)	Liste des destinataires
6	6	Modalités d'application	Délégation de signature	Élément de contrôle et de preuve	10/11/14	V2 du 05/09/2016	Alexandra RIPOLL, secrétaire de direction	FEUILLERAT Yves, chef d'établissement	FEUILLERAT Yves, chef d'établissement	Personne concernée



DIRECTION
DE L'ADMINISTRATION PENITENTIAIRE

A Osny,
Le 5 septembre 2016

DIRECTION INTERREGIONALE
DES SERVICES PENITENTIAIRES DE PARIS

MAISON D'ARRÊT DU VAL D'OISE

DECISION PORTANT DELEGATION DE SIGNATURE

Vu le code de procédure pénale, notamment ses articles R. 57-6-24, R.57-7-22, D.90, D.273, D.283-3, R.57-7-5;
Vu l'article 7 de la loi n°78-753 du 17 juillet 1978 ;
Vu l'article 30 du décret n° 2005-1755 du 30 décembre 2005 ;
Vu l'arrêté du Ministre de la justice en date du 1^{er} septembre 2016 nommant Monsieur Yves FEUILLERAT en qualité de Chef d'établissement de la Maison d'arrêt du Val d'Oise.

Monsieur Yves FEUILLERAT, Chef d'établissement de la Maison d'arrêt du Val d'Oise

DECIDE :

Délégation permanente de signature est donnée à **Mr ACHAUME Willy**, major à la Maison d'arrêt du Val d'Oise, aux fins :

- de présider la Commission Pluridisciplinaire Unique ;
- de prendre des mesures en matière d'affectation des personnes détenues en cellule ;
- d'utiliser les moyens de contraintes ;
- de décider de ne pas maintenir, pour des motifs de sécurité, des objets et vêtements habituellement laissés en leur possession ainsi que des médicaments, matériels et appareils médicaux ;
- de la mise en œuvre des mesures de contrôle, pour des motifs de sécurité, des personnes accédant à l'établissement ;
- de décider la suspension à titre préventif l'exercice de l'activité professionnelle d'une personne détenue.

Le chef d'établissement,
Yves FEUILLERAT

Partie Du Référentiel	Numéro	Libellé de l'engagement ou de la disposition	Libellé du document	Type de document	Version initiale (date)	Version en vigueur (date + n°)	Rédacteur (nom prénom fonction)	Vérificateur (nom prénom fonction)	Approbateur (nom prénom fonction)	Liste des destinataires
6	6	Modalités d'application	Délégation de signature	Élément de contrôle et de preuve	20/08/14	V2 du 05/09/2016	Alexandra RIPOLL, secrétaire de direction	FEUILLERAT Yves, chef d'établissement	FEUILLERAT Yves, chef d'établissement	Personne concernée



DIRECTION
DE L'ADMINISTRATION PENITENTIAIRE

A Osny,
Le 5 septembre 2016

DIRECTION INTERREGIONALE
DES SERVICES PENITENTIAIRES DE PARIS

MAISON D'ARRÊT DU VAL D'OISE

DECISION PORTANT DELEGATION DE SIGNATURE

Vu l'article D.283-3 code de procédure pénale ;
Vu l'article 7 de la loi n°78-753 du 17 juillet 1978 ;
Vu l'article 30 du décret n° 2005-1755 du 30 décembre 2005 ;
Vu l'arrêté du Ministre de la justice en date du 1^{er} septembre 2016 nommant Monsieur Yves FEULLERAT en qualité de Chef d'établissement de la Maison d'arrêt du Val d'Oise.


Monsieur Yves FEULLERAT, Chef d'établissement de la Maison d'arrêt du Val d'Oise

DECIDE :

Délégation permanente de signature est donnée à **Mr GUILLAIN Régis, surveillant brigadier** à la Maison d'arrêt du Val d'Oise, aux fins d'utiliser les moyens de contraintes.

Le chef d'établissement,

Yves FEULLERAT



Partie Du Référentiel	Numéro	Libellé de l'engagement ou de la disposition	Libellé du document	Type de document	Versalon initiale (date)	Versalon en vigueur (date + n°)	Rédacteur (nom prénom fonction)	Vérificateur (nom prénom fonction)	Approbateur (nom prénom fonction)	Liste des destinataires
6	6	Modalités d'application	Délégation de signature	Élément de contrôle et de preuve	01/02/16	V2 du 05/09/2016	Alexandra RIPOLL, secrétaire de direction	FEULLERAT Yves, chef d'établissement	FEULLERAT Yves, chef d'établissement	Personne concernées





DIRECTION
DE L'ADMINISTRATION PENITENTIAIRE

A Osny,
Le 5 septembre 2016

DIRECTION INTERREGIONALE
DES SERVICES PENITENTIAIRES DE PARIS

MAISON D'ARRÊT DU VAL D'OISE

DECISION PORTANT DELEGATION DE SIGNATURE

Vu le code de procédure pénale, notamment ses articles D.90, R.57-6-24, R57-7-5, R.57-7-18, D.273, D.283-3, R.57-7-22;

Vu l'article 7 de la loi n°78-753 du 17 juillet 1978 ;

Vu l'article 30 du décret n° 2005-1755 du 30 décembre 2005 ;

Vu l'arrêté du Ministre de la justice en date du 1^{er} septembre nommant Monsieur Yves FEUILLERAT en qualité de Chef d'établissement de la Maison d'arrêt du Val d'Oise.


Monsieur Yves FEUILLERAT, Chef d'établissement de la Maison d'arrêt du Val d'Oise

DECIDE :

Délégation permanente de signature est donnée à **Mme Léa BOUTROIS**, lieutenant à la Maison d'arrêt du Val d'Oise, aux fins :

- de décider de placer les personnes détenues, à titre préventif, en confinement en cellule individuelle ordinaire ou en cellule disciplinaire ;
- de présider la Commission Pluridisciplinaire Unique ;
- de prendre des mesures en matière d'affectation des personnes détenues en cellule ;
- d'utiliser les moyens de contraintes ;
- de décider de ne pas maintenir, pour des motifs de sécurité, des objets et vêtements habituellement laissés en leur possession ainsi que des médicaments, matériels et appareils médicaux ;
- de la mise en œuvre des mesures de contrôle, pour des motifs de sécurité, des personnes accédant à l'établissement ;
- de décider la suspension à titre préventif l'exercice de l'activité professionnelle d'une personne détenue ;
- de délivrer les autorisations de visiter l'établissement.

Le chef d'établissement,
Yves FEUILLERAT



Partie Du Référentiel	Numéro	Libellé de l'engagement ou de la disposition	Libellé du document	Type de document	Version initiale (date)	Version en vigueur (date + n°)	Rédacteur (nom prénom fonction)	Vérificateur (nom prénom fonction)	Approbateur (nom prénom fonction)	Liste des destinataires
6	6	Modalités d'application	Délégation de signature	Élément de contrôle et de preuve	01/09/14	V3 du 05/09/2016	Alexandra RIPOLL, secrétaire de direction	FEUILLERAT Yves, chef d'établissement	FEUILLERAT Yves, chef d'établissement	Personne concernée

462





DIRECTION
DE L'ADMINISTRATION PENITENTIAIRE

A Osny,
Le 5 septembre 2016

DIRECTION INTERREGIONALE
DES SERVICES PENITENTIAIRES DE PARIS

MAISON D'ARRET DU VAL D'OISE

DECISION PORTANT DELEGATION DE SIGNATURE

Vu le code de procédure pénale, notamment ses articles D.90, R.57-6-24, R57-7-5, R.57-7-18, D.273, D.283-3, R.57-7-22;

Vu l'article 7 de la loi n°78-753 du 17 juillet 1978 ;

Vu l'article 30 du décret n° 2005-1755 du 30 décembre 2005 ;

Vu l'arrêté du Ministre de la justice en date du 1^{er} septembre nommant Monsieur Yves FEUILLERAT en qualité de Chef d'établissement de la Maison d'arrêt du Val d'Oise.

Monsieur Yves FEUILLERAT, Chef d'établissement de la Maison d'arrêt du Val d'Oise

DECIDE :

Délégation permanente de signature est donnée à **Mme Murielle MEDOC-ELMA**, lieutenant à la Maison d'arrêt du Val d'Oise, aux fins :

- de décider de placer les personnes détenues, à titre préventif, en confinement en cellule individuelle ordinaire ou en cellule disciplinaire ;
- de présider la Commission Pluridisciplinaire Unique ;
- de prendre des mesures en matière d'affectation des personnes détenues en cellule ;
- d'utiliser les moyens de contraintes ;
- de décider de ne pas maintenir, pour des motifs de sécurité, des objets et vêtements habituellement laissés en leur possession ainsi que des médicaments, matériels et appareils médicaux ;
- de la mise en œuvre des mesures de contrôle, pour des motifs de sécurité, des personnes accédant à l'établissement ;
- de décider la suspension à titre préventif l'exercice de l'activité professionnelle d'une personne détenue ;
- de délivrer les autorisations de visiter l'établissement.

Le chef d'établissement,
Yves FEUILLERAT

Partie Du Référentiel	Numéro	libellé de l'engagement ou de la disposition	Libellé du document	Type de document	Versión initiale (date)	Versión en vigueur (date + n°)	Rédacteur (nom prénom fonction)	Vérificateur (nom prénom fonction)	Approbateur (nom prénom fonction)	Liste des destinataires
0	0	Modalité d'application	Délégation de signature	Elément de contrôle et de preuve	11/07/13	V3 du 05/09/2016	Alexandra RIPOLL, secrétaire de direction	FEUILLERAT Yves, chef d'établissement	FEUILLERAT Yves, chef d'établissement	Personne concernée

463



DIRECTION
DE L'ADMINISTRATION PENITENTIAIRE

DIRECTION INTERREGIONALE
DES SERVICES PENITENTIAIRES DE PARIS

MAISON D'ARRÊT DU VAL D'OISE

A Osny,
Le 5 septembre 2016

DECISION PORTANT DELEGATION DE SIGNATURE

Vu le code de procédure pénale, notamment ses articles D.90, R.57-6-24, R57-7-5, R.57-7-18, D.273, D.283-3, R.57-7-22;

Vu l'article 7 de la loi n°78-753 du 17 juillet 1978 ;

Vu l'article 30 du décret n° 2005-1755 du 30 décembre 2005 ;

Vu l'arrêté du Ministre de la justice en date du 1^{er} septembre nommant Monsieur Yves FEULLERAT en qualité de Chef d'établissement de la Maison d'arrêt du Val d'Oise.

Monsieur Yves FEULLERAT, Chef d'établissement de la Maison d'arrêt du Val d'Oise

DECIDE :

Délégation permanente de signature est donnée à **Mr Romain COLLET**, lieutenant à la Maison d'arrêt du Val d'Oise, aux fins :

- de décider de placer les personnes détenues, à titre préventif, en confinement en cellule individuelle ordinaire ou en cellule disciplinaire ;
- de présider la Commission Pluridisciplinaire Unique ;
- de prendre des mesures en matière d'affectation des personnes détenues en cellule ;
- d'utiliser les moyens de contraintes ;
- de décider de ne pas maintenir, pour des motifs de sécurité, des objets et vêtements habituellement laissés en leur possession ainsi que des médicaments, matériels et appareils médicaux ;
- de la mise en œuvre des mesures de contrôle, pour des motifs de sécurité, des personnes accédant à l'établissement ;
- de décider la suspension à titre préventif l'exercice de l'activité professionnelle d'une personne détenue ;
- de délivrer les autorisations de visiter l'établissement.

Le chef d'établissement,
Yves FEULLERAT

Partie Du Référentiel	Numéro	libellé de l'engagement ou de la disposition	Libellé du document	Type de document	Version Initiale (date)	Version en vigueur (date + n°)	Rédacteur (nom prénom fonction)	Vérificateur (nom prénom fonction)	Approbateur (nom prénom fonction)	Liste des destinataires
0	6	Modalités d'application	Délégation de signature	Élément de contrôle et de preuve	07/09/15	V2 du 05/09/2016	Alexandre RIPOLL, secrétaire de direction	FEULLERAT Yves, chef d'établissement	FEULLERAT Yves, chef d'établissement	Personne concernée



DIRECTION
DE L'ADMINISTRATION PENITENTIAIRE

A Osny,
Le 5 septembre 2016

DIRECTION INTERREGIONALE
DES SERVICES PENITENTIAIRES DE PARIS

MAISON D'ARRET DU VAL D'OISE

DECISION PORTANT DELEGATION DE SIGNATURE

Vu le code de procédure pénale, notamment ses articles D.90, R.57-6-24, R57-7-5, R.57-7-18, D.273, D.283-3, R.57-7-22;

Vu l'article 7 de la loi n°78-753 du 17 juillet 1978 ;

Vu l'article 30 du décret n° 2005-1755 du 30 décembre 2005 ;

Vu l'arrêté du Ministre de la justice en date du 1^{er} septembre nommant Monsieur Yves FEULLERAT en qualité de Chef d'établissement de la Maison d'arrêt du Val d'Oise.

Monsieur Yves FEULLERAT, Chef d'établissement de la Maison d'arrêt du Val d'Oise

DECIDE :

Délégation permanente de signature est donnée à **Mr Moise MENDES**, lieutenant à la Maison d'arrêt du Val d'Oise, aux fins :

- de décider de placer les personnes détenues, à titre préventif, en confinement en cellule individuelle ordinaire ou en cellule disciplinaire ;
- de présider la Commission Pluridisciplinaire Unique ;
- de prendre des mesures en matière d'affectation des personnes détenues en cellule ;
- d'utiliser les moyens de contraintes ;
- de décider de ne pas maintenir, pour des motifs de sécurité, des objets et vêtements habituellement laissés en leur possession ainsi que des médicaments, matériels et appareils médicaux ;
- de la mise en œuvre des mesures de contrôle, pour des motifs de sécurité, des personnes accédant à l'établissement ;
- de décider la suspension à titre préventif l'exercice de l'activité professionnelle d'une personne détenue ;
- de délivrer les autorisations de visiter l'établissement.

Le chef d'établissement,
YVES FEULLERAT

Partie Du Référentiel	Numéro	Libellé de l'engagement ou de la disposition	Libellé du document	Type de document	Versé(e) initiale (date)	Versé(e) en vigueur (date + n°)	Rédacteur (nom prénom fonction)	Vérificateur (nom prénom fonction)	Approbateur (nom prénom fonction)	Liste des destinataires
6	6	Modalités d'application	Délégation de signature	Elément de contrôle et de preuve	27/08/16	V2 du 05/09/2016	Alexandra RIPOLL, secrétaire de direction	FEULLERAT Yves, chef d'établissement	FEULLERAT Yves, chef d'établissement	Personne concernée